Integrovaná strategie území pro období 2014–2020

Analytická část

MAS Království – Jestřebí hory, o.p.s.

Duben 2014

(1. VERZE K PŘIPOMÍNKOVÁNÍ)

Zpracovatel: DRAG s.r.o., Trutnov

1 Vyhodnocení stavu území 5

1.1 GEOGRAFICKÉ VYMEZENÍ A PŘÍRODNÍ POMĚRY 5

1.2 OBYVATELSTVO 7

1.3 OBČANSKÁ VYBAVENOST 9

1.3.1 ŠKOLSTVÍ 9
1.3.2 SOCIÁLNÍ SLUŽBY 10
1.3.3 ZDRAVOTNICKÉ SLUŽBY 10
1.3.4 SPORTOVNÍ, VOLNOČASOVÉ A KULTURNÍ PŘÍLEŽITOSTI 10
1.3.5 OSTATNÍ 11

1.4 EKONOMIKA, TRH PRÁCE 12

1.4.1 EKONOMIKA 12
1.4.2 TRH PRÁCE 13

1.5 CESTOVNÍ RUCH, TURISTICKÉ A KULTURNÍ ZAJÍMAVOSTI 15

1.5.1 TURISTICKÉ A KULTURNÍ ZAJÍMAVOSTI 15
1.5.2 UBYTOVÁNÍ 16
1.5.3 TURISTICKÉ TRASY, CYKLOTRASY, NAUČNÉ STEZKY, VODNÍ STEZKY 17
1.5.3.1 Turistické trasy 17
1.5.3.2 Cyklotrasy 17
1.5.3.3 Naučné stezky 19
1.5.3.4 Vodní stezky 19

1.6 ŽIVOTNÍ PROSTŘEDÍ, ZEMĚDĚLSTVÍ 20

1.6.1 ŽIVOTNÍ PROSTŘEDÍ 20
1.6.2 ZEMĚDĚLSTVÍ A LESNÍ HOSPODÁŘSTVÍ 21

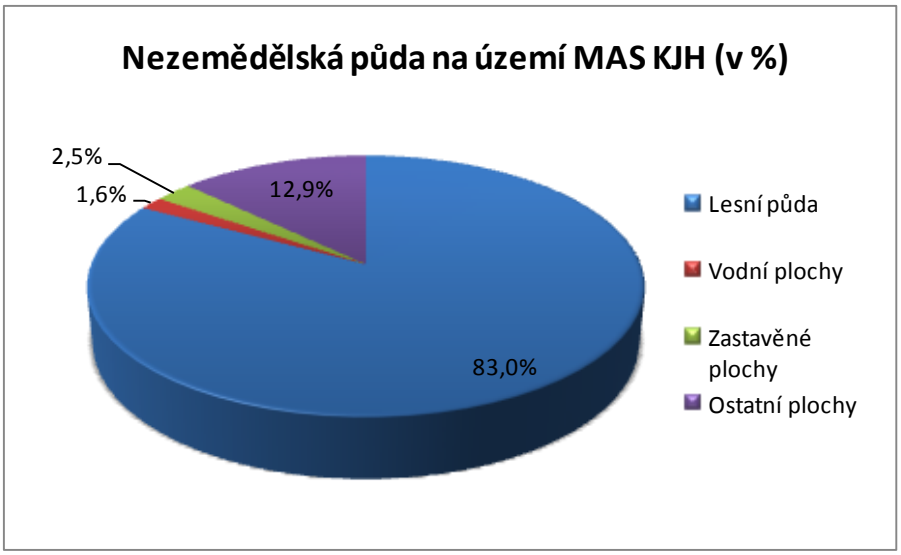

..... 22

1.7 DOPRAVA A TECHNICKÁ INFRASTRUKTURA 23

1.7.1 DOPRAVA 23
1.7.1.1 Silniční doprava 23
1.7.1.2 Železniční doprava 24
1.7.1.3 Veřejná hromadná doprava 25
1.7.2 TECHNICKÁ INFRASTRUKTURA 25
1.7.2.1 Vodovod, kanalizace, plynofikace 25
1.7.2.2 Elektrická energie, radiotelekomunikace, osvětlení 25

2 Vyhodnocení současného stavu z pohledu aktérů z území 26

2.1 OBČANSKÁ VYBAVENOST 26

2.1.1 POTŘEBY DLE AKTÉRŮ V ÚZEMÍ 27

2.2 EKONOMIKA, TRH PRÁCE 28

2.2.1 POTŘEBY DLE AKTÉRŮ V ÚZEMÍ 28

2.3 CESTOVNÍ RUCH, TURISTICKÉ A KULTURNÍ ZAJÍMAVOSTI 29

2.3.1 POTŘEBY DLE AKTÉRŮ V ÚZEMÍ 29

2.4 ŽIVOTNÍ PROSTŘEDÍ, ZEMĚDĚLSTVÍ 30

2.4.1 ŽIVOTNÍ PROSTŘEDÍ 30
2.4.1.1 Potřeby dle aktérů v území 30
2.4.2 ZEMĚDĚLSTVÍ A LESNÍ HOSPODÁŘSTVÍ 31
2.4.2.1 Potřeby dle aktérů v území 31

2.5 DOPRAVA A TECHNICKÁ INFRASTRUKTURA 32

2.5.1 DOPRAVA 32
2.5.1.1 Potřeby dle aktérů v území 32
2.5.2 TECHNICKÁ INFRASTRUKTURA 32
2.5.2.1 Potřeby dle aktérů v území 33

3 Vyhodnocení rozvojového potenciálu území 34

3.1 ÚZEMNÍ PLÁNOVÁNÍ 34

3.2 ROZVOJOVÉ LOKALITY 35

3.3 ANALÝZA ROZVOJOVÝCH POTŘEB ÚZEMÍ 37

3.3.1 LIDSKÝ POTENCIÁL 37
3.3.1.1 Zaměstnanecká činnost 37
3.3.1.2 Podnikatelská činnost 38
3.3.1.3 Volnočasové aktivity 39
3.3.2 OBLASTI S ROZVOJOVÝM POTENCIÁLEM 39
3.3.2.1 Cestovní ruch 39
3.3.2.2 Občanská vybavenost 40
3.3.2.3 Doprava 40
3.3.2.4 Životní prostředí 40

3.4 MOŽNOSTI FINANCOVÁNÍ NA ÚZEMÍ MAS KJH, O.P.S. 42

3.4.1 PROSTŘEDKY OBCÍ 42
3.4.2 PROSTŘEDKY OSTATNÍCH PARTNERŮ 42
3.4.3 CIZÍ ZDROJE 42

3.5 SWOT ANALÝZA CELKOVÁ 43

3.6 SWOT ANALÝZA VYBRANÝCH OBLASTÍ ROZVOJE ÚZEMÍ 45

4 Seznam tabulek, grafů a map 49

4.1 TABULKY 49

4.2 GRAFY 49

4.3 MAPY 49

5 Zdroje a literatura 50

6 Přílohy: 52

ANALYTICKÁ ČÁST

1 Vyhodnocení stavu území

Zpracování této kapitoly č. 1 a údaje zde obsažené čerpají z několika zásadních zdrojů, jako jsou veřejně dostupné databáze např. Českého statistického úřadu (dále jen ČSÚ), dále pak národní, regionální a místní strategické a rozvojové dokumenty. Současně ale dále uvedené údaje vychází z místního šetření, které bylo provedeno v období červen – srpen 2013 v jednotlivých obcích tvořících území Místní akční skupiny Království – Jestřebí hory, o.p.s. Vše v souladu s poslední aktuálně platnou Metodikou tvorby Komunitně vedené strategie místního rozvoje pro programové období 2014–2020 (verze z 6. 5. 2013).

Všechna data získaná z výše uvedených zdrojů nejsou v plné šíři prezentována v rámci této kapitoly – jedná se pouze o výběr těch zásadních a nejdůležitějších oblastí. Kompletní statistická data tvoří samostatnou tabulkovou přílohu tohoto dokumentu – viz Příloha č. 1.

1.1 Geografické vymezení a přírodní poměry

Mapa č. 1 – MAS Království – Jestřebí hory, o.p.s. na mapě ČR a na mapě okresu Trutnov

Zdroj: Databáze MAS (eAGRI)

Místní akční skupina Království – Jestřebí hory, o.p.s. (dále jen MAS KJH, o.p.s.) se nachází v Královéhradeckém kraji, v okrese Trutnov a svým způsobem obepíná spádovou oblast obce s rozšířenou působností Trutnov na západní, jižní a východní straně. Rozkládá se na ploše 339,16 km^2 a tvoří ji 24 obcí. Území je logicky tvořeno dvěma dobrovolnými svazky obcí (současně zakladatelé MAS KJH, o.p.s.), východní část pokrývá Svazek obcí Jestřebí hory, západní pak Společenství obcí Podkrkonoší.

Výrazným přírodním prvkem východní části (regionu Jestřebí hory) je právě stejnojmenné pohoří Jestřebí hory, jehož hřeben je 17 km dlouhý, s nejvyšším vrcholem Žaltmanem (739 m n. m.). Na něm je umístěna rozhledna s výhledem na panoráma východních Krkonoš, ale i např. Trosky a Ještěd.

Západní část území (region Podkrkonoší) se nachází ve střední části krkonošského podhůří. Tato oblast se vyznačuje zejména mělkými údolími střídajícími se s prudkými svahy dosahujícími až 500 m n. m.

Celkově je území MAS KJH, o.p.s. ideální svým reliéfem pro pěší i cyklo turistiku, jedná se o zdravé životní prostředí nacházející se v blízkosti nejvyššího pohoří ČR – Krkonoš.

1.2 Obyvatelstvo

Na území MAS KJH, o.p.s. žije celkem 24 289[1] obyvatel a hustota je 71,6 obyvatel/km^2 – tato hodnota je vzhledem k celostátnímu průměru (133 obyvatel/km^2) i k průměru Královéhradeckého kraje (117 obyvatel/km^2) velmi nízká[2] – je to dáno zejména tím, že území je svým reliéfem především zemědělským a venkovským regionem s počtem obyvatel u jednotlivých obcí maximálně cca 1 500 (kromě měst Úpice – 5 781 obyv. a Rtyně v Podkrkonoší – 2 999 obyv.)[3]. Zemědělská krajina tak zabírá většinu poměrně rozsáhlého území.

Tabulka č. 1 – Vývoj počtu obyvatel v obcích

POČET OBYVATEL	1991	1996	2001	2006	2011	2012
Batňovice	671	672	689	704	744	750
Čermná	345	359	373	383	389	384
Dolní Olešnice	295	341	361	361	365	379
Hajnice	813	863	897	932	986	996
Havlovice	781	863	851	851	963	963
Horní Olešnice	263	228	299	285	292	291
Chotěvice	973	996	982	1 010	1 019	1 029
Chvaleč	605	589	592	564	647	650
Jívka	613	585	578	583	581	583
Kocbeře	479	505	508	505	514	509
Kohoutov	224	191	215	244	265	261
Libňatov	366	361	356	364	366	359
Malé Svatoňovice	1 489	1 482	1 530	1 533	1 526	1 525
Maršov u Úpice	147	150	156	155	168	171
Pilníkov	1 067	1 044	1 078	1 185	1 218	1 226
Radvanice	1 006	998	1 092	1 071	1 023	1 016
Rtyně v Podkrkonoší	3 106	3 050	3 052	3 032	3 012	2 999
Staré Buky	347	363	389	415	506	526
Suchovršice	355	355	354	362	365	365
Úpice	6 068	6 066	5 943	5 921	5 836	5 781
Velké Svatoňovice	1 096	1 092	1 106	1 151	1 228	1 237
Vítězná	1 337	1 310	1 290	1 259	1 373	1 368

[1] Údaj platný k 31.12.2012 (dle ČSÚ)
[2] Údaje k hustotě obyvatel platné k 1.1.2011 (dle ČSÚ)
[3] Údaj platný k 31.12.2012 (dle ČSÚ)

	1991	1996	2001	2006	2011	2012
Vlčice	384	407	424	448	500	524
Vlčkovice v Podkrkonoší	367	385	387	412	408	397
CELKEM	**23 197**	**23 255**	**23 502**	**23 730**	**24 294**	**24 289**

Pozn. Údaje o počtu obyvatel vždy k 31.12. daného roku.

Je zajímavé, že i přes úbytek pracovních míst v regionu (především kvůli uzavření několika větších závodů v oblasti textilní, důlní a strojírenské v průběhu 90. let 20. století) a nepříznivý demografický vývoj v ČR (každoroční pokles celkového počtu obyvatel od poloviny 90. let 20. století do cca r. 2002), dochází v průměru na území MAS KJH, o.p.s. od počátku 90. let 20. století k průběžnému nárůstu celkového počtu obyvatel (jak je uvedeno výše v tabulce č. 1). Situace v jednotlivých obcích je rozdílná, a i když dochází v některých i k poklesu počtu obyvatel, převažují ty obce, které zaznamenaly nárůst – např. díky nabídce nových stavebních pozemků apod.

Graf č. 1 – Věková struktura obyvatel

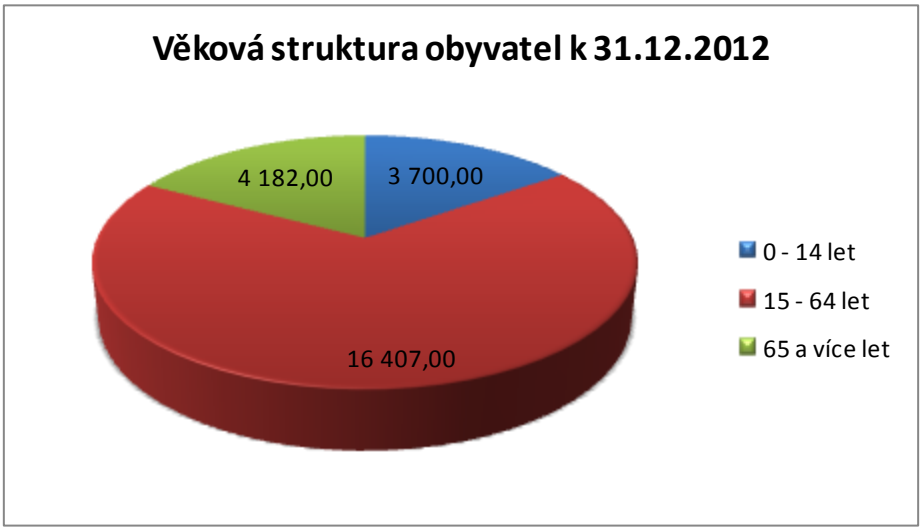

Zdroj dat: ČSÚ

Jak je vidět z grafu č. 1, je převážná část obyvatel území MAS KJH v tzv. produktivním věku, dále pak následují senioři (skupina obyvatel v tzv. poproduktivním věku) převažující nad skupinou v tzv. předproduktivním věku (do 14 let).

1.3 Občanská vybavenost

1.3.1 Školství

Co se týče školství, tak zde je situace na dobré úrovni. Je možné pozorovat demografické trendy, které se projevují v mírném poklesu počtu žáků základních a středních škol. Naopak dochází k mírnému nárůstu počtu dětí v mateřských školách.

Mateřské školy (dále jen MŠ) jsou poměrně hustě zastoupeny na celém území MAS KJH, resp. v 18 obcích (z celkem 24). Tyto MŠ byly ve většině případů za poslední období modernizovány (i díky využití fondů EU).

Jak je vidět na mapě č. 2, je síť základních škol (dále jen ZŠ) poměrně rovnoměrně rozvrstvená po celém území MAS KJH – je zde celkem 17 ZŠ (10x 1.–5. ročník, 7x 1.–9. ročník vč. jedné speciální ZŠ v Úpici). V západní části území je patrný nedostatek ZŠ 2. stupně (6.–9. ročník) – je zde pouze jedna ZŠ pro 1.–9. ročník, a to v Pilníkově. Ve východní části území je to celkem pět ZŠ pokrývajících všechny ročníky (2x Úpice, 1x Malé Svatoňovice, Radvanice, Rtyně v Podkrkonoší).

Gymnázium je přítomno pouze v největší obci regionu, ve městě Úpici. Gymnazijní studenti dojíždí dle polohy bydliště do větších měst – kromě Úpice především do Trutnova, Dvora Králové nad Labem a Hostinného. Dále se na území nachází dvě střední odborné školy – v Malých Svatoňovicích (Bezpečnostně právní akademie nabízející i nadstavbové studium) a Úpici (Střední odborná škola – obor: veřejnosprávní činnost).

Na území jsou v provozu i dvě základní umělecké školy – ve Rtyni v Podkrkonoší a v Úpici.

Mapa č. 2 – ZŠ 1. a 2. stupně na území MAS

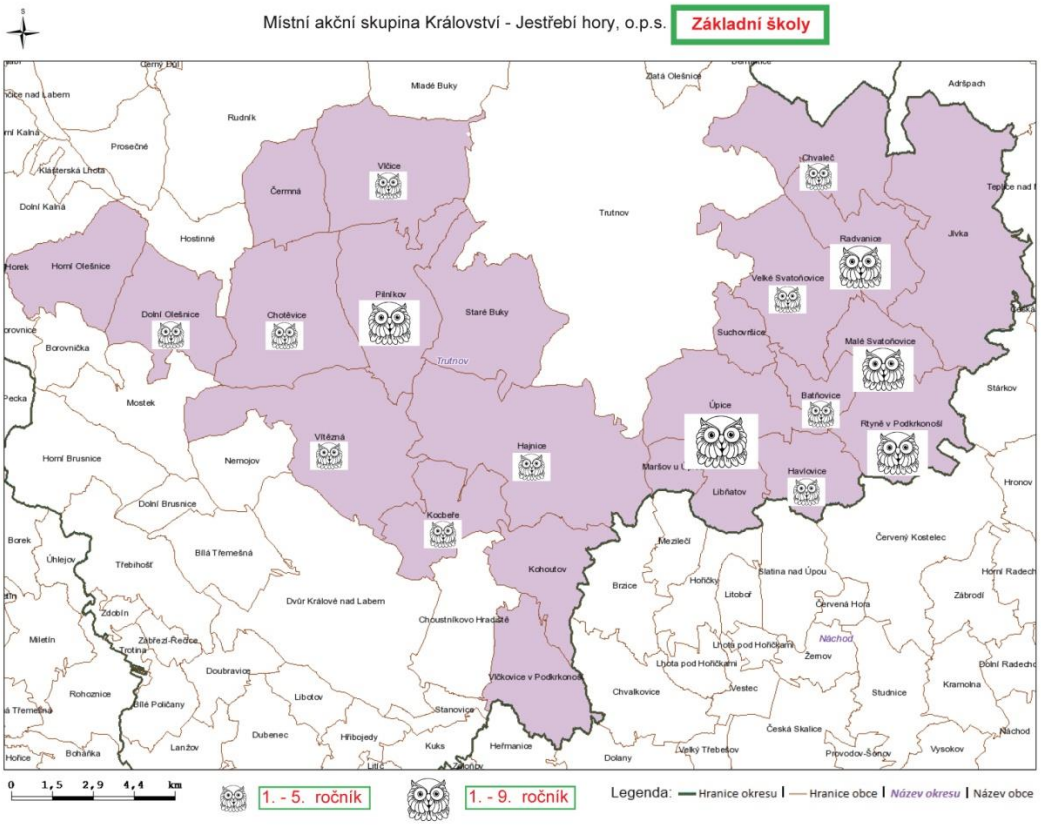

Zdroj: Databáze MAS (eAGRI) – doplněno

1.3.2 Sociální služby

Vzhledem k demografickému vývoji, kdy se zvyšuje podíl seniorů ve společnosti oproti podílu mladších obyvatel (stárnutí populace), je sociální péče nezbytnou službou, která musí být v regionu kvalitně zajištěna. Především senioři se tak stávají důležitým prvkem zdravotních a sociálních služeb.

Co se týká sociálních služeb, nachází se v regionu dva domovy pro seniory (v Pilníkově a ve Rtyni v Podkrkonoší) a šest domů s pečovatelskou službou (2x Úpice, 1x Hajnice, Pilníkov, Radvanice, Rtyně v Podkrkonoší). Současně zde působí i celkem sedm subjektů zabývajících se tzv. terénními sociálními službami (3x Úpice, 1x Havlovice, Chotěvice, Malé Svatoňovice a Rtyně v Podkrkonoší).

Zároveň zde nalezneme pro mladší populaci i jedno zařízení typu „dům dětí a mládeže“ – Taneční školu Bonifác ve Rtyni v Podkrkonoší.

Obecně lze konstatovat, že je v dané oblasti zajištěna dostupnost základních sociálních služeb a základní sociální péče je poskytována všem občanům.

1.3.3 Zdravotnické služby

Zdravotní péče je také jednou ze základních služeb poskytovaných občanům, bez jejíž přítomnosti si nelze představit kvalitní život v daném regionu. Proto je ve většině obcí – ve 13 z 24 – zastoupena ordinace praktického lékaře, v 5 obcích pak ordinuje dětský lékař, v 6 obcích zubní lékař. V případě nutnosti je v poměrně krátké dojezdové vzdálenosti k dispozici v Trutnově jediné nemocniční zařízení ve spádové oblasti obce s rozšířenou působností (SO ORP) Trutnov – vzdálenost z nejvzdálenější obce, Vlčkovic z Podkrkonoší, je 21 km a dojezdová doba je cca 20 min. Je možné tedy konstatovat, že zdravotní péče je také na dobré úrovni a je zajištěna dostupnost zdravotních služeb.

1.3.4 Sportovní, volnočasové a kulturní příležitosti

Významným faktorem pro spokojený život v obcích je dostatečné množství volnočasových aktivit. Území MAS KJH lze z tohoto pohledu charakterizovat jako poměrně nesourodou oblast. Jsou obce, kde naprosto bezvadně fungují sportovní kluby, je pořádána celá řada kulturních akcí, občané jsou organizováni v rozličných spolcích a rádi společně tráví volný čas. Na druhou stranu je zde však řada obcí, kde situace tak dobrá není. Přesto je možné nalézt společné charakteristiky.

Co se týká sportovních aktivit, jsou občané v tomto regionu celkem „sportu-chtiví“ a tak je vybavenost a škála nabízených druhů sportů poměrně široká. Nejméně jedno fotbalové hřiště je přítomno v 17 obcích (celkem 21 hřišť), tenisové kurty v 11 obcích (celkem 13), nohejbalové hřiště v 13 obcích (celkem 17), koupaliště ve 4 obcích (celkem 5) a kluziště v 6 obcích (celkem 7). V zimě pak přichází na řadu tělocvičny. Přesto, že vrcholky Krkonoš tvoří pouze panoramatické zátiší, je na území MAS možné objevit i menší lyžařské vleky.

Pokud bychom hledali jasně nejsilnější spolkovou činnost v oblasti, pak se jednoznačně jedná o činnost hasičů. Téměř v každé obci je jednotka sboru dobrovolných hasičů (SDH). Hasiči v obcích neplní pouze svou základní úlohu, kterou je hašení požárů. Hasiči často pomáhají při povodních či jiných živelních pohromách, při dopravních nehodách, ekologických haváriích. Sbory dobrovolných hasičů však mají i význam z pohledu společenského života v obci – pořádání hasičských soutěží, pořádání plesů apod. Na druhém místě je pak nutné zmínit činnost mysliveckých sdružení. Díky myslivecké činnosti vzniklo v minulosti mnoho tradic, které se udržují dodnes, jako například Hubertova jízda. Dále je potřeba uvést činnosti divadelních spolků. Vyjma divadelního spolku v Úpici působí na území MAS dalších 5 divadelních spolků.

V následující tabulce je uveden celkový počet různých typů sportovních a volnočasových organizací/spolků v jednotlivých obcích (výčet není vzhledem k rozsáhlosti úplný – celkový přehled naleznete v tabulkové příloze č. 1.1).

Vzhledem k aktuálně silným populačním ročníkům (zejména potomci generace narozené v 70. letech 20. století), jsou stále rozšířenější výbavou obcí dětská hřiště – těch je na území celkem 39 (v pouhých 4 obcích není hřiště tohoto typu žádné), dále pak v 6 obcích funguje mateřské/rodinné centrum.

Co se týká dalších volnočasových aktivit, je prostor pro kulturní a jiné podobné akce (kulturní/spolkový dům) přítomen ve 14 obcích, knihovna pak v 19.

1.3.5 Ostatní

Důležitou službou pro každého občana je prodej potravin – ne každý má možnost dojíždět do většího města do většího obchodního centra, proto je přítomnost obchodu alespoň se základními potravinami, případně jiným zbožím, v každé obci velice zásadní. I proto je ve 24 obcích celkem 39 takovýchto obchodů – pouze ve dvou obcích (Batňovice a Maršov u Úpice) není aktuálně žádný obchod otevřen.

Pošta je k dispozici v celkem 18 obcích. Ve stejném počtu obcí je přítomen alespoň jeden kostel (farnost).

1.4 Ekonomika, trh práce

1.4.1 Ekonomika

Území MAS Království – Jestřebí hory, o.p.s. se nachází v Královéhradeckém kraji, který se vyznačuje jako průmyslově-zemědělský region s velkým potenciálem pro rozvoj cestovního ruchu. Území MAS přesně odpovídá této definici. Převážná část regionu byla totiž v minulosti zaměřena především na hornictví, textilní průmysl a strojírenství. Ruku v ruce s rozvojem textilního průmyslu docházelo i k významnému rozvoji zemědělství a to především v oblasti pěstování textilních plodin. V 90. letech minulého století však došlo k výraznému útlumu ve všech výše zmiňovaných oblastech národního hospodářství. S pozůstatky hornické činnosti se však setkáváme dodnes a to především v okolí Malých Svatoňovic, Radvanic, Jívky či Rtyně v Podkrkonoší. Současným trendem všeobecného hospodářského a společenského rozvoje tak zůstává přechod do oblasti cestovního ruchu.

Přesto se na území v současné době nacházejí následující významné průmyslové podniky (zaměstnavatelé s více jak 100 zaměstnanci): GEMEC - UNION a.s. v Jívce (výroba kovových konstrukcí a jejich dílů), PARTIS a.s. v Suchovršicích (výroba počítačových skříní a jiných počítačových komponentů) a TONAVA, akciová společnost v Úpici (výroba vah a vážících zařízení). Kromě zmíněných podniků se sídlem na území MAS zde mají své provozovny i další významní zaměstnavatelé, jako je např. JUTA a.s., MEKR'S s.r.o. a SACHER – PŘÍVĚSY s.r.o.

Celkový počet 4 974 podnikatelských subjektů na území MAS reprezentuje v průměru 205 ekonomických (podnikatelských) subjektů na 1 000 obyvatel, což je pod průměrem SO ORP Trutnov (239) i Královéhradeckého kraje (245)[4]. Hnací silou místní ekonomiky jsou drobní podnikatelé – živnostníci. Působí jich na území MAS celkem 3 820, tvoří tedy cca 77 % všech podnikatelských subjektů.

Podnikatelské subjekty vyvíjejí činnost v následujících oblastech (dle významu):

- velkoobchod a maloobchod; opravy a údržba motorových vozidel
- stavebnictví
- průmysl
- zemědělství, lesnictví, rybářství
- ubytování, stravování a pohostinství

Počet všech podnikatelských subjektů a živnostníků v každé jednotlivé obci znázorňuje mapa č. 3 níže.

[4] Údaje k průměrnému počtu ekonomických subjektů za rok 2012 dle ČSÚ.

Mapa č. 3 – Počet podnikatelských subjektů na území MAS (z toho živnostníci)[5]

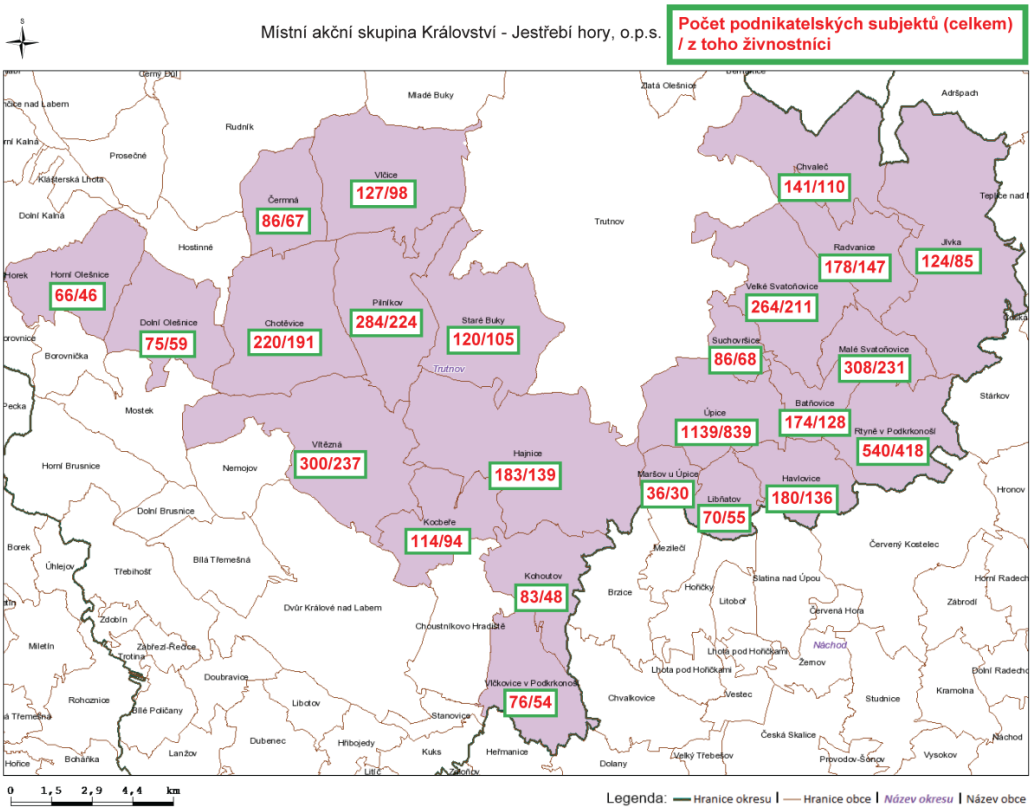

Zdroj: Databáze MAS (eAGRI) - doplněno

1.4.2 Trh práce

Dle údajů za okres Trutnov, na jehož území se MAS KJH, o.p.s. nachází, je patrná rostoucí míra nezaměstnanosti od r. 2009. Celkový počet uchazečů o zaměstnání byl v loňském roce nejvyšší za posledních 13 let – celkem v r. 2012 hledalo zaměstnání 6 452 osob (viz následující tabulka č. 3).

Na poměrně vysoké úrovni se drží podíl žen, naopak podíl zdravotně postižených na celkovém počtu uchazečů o zaměstnání se od r. 2005 víceméně snižuje.

Zdrojem údajů o zaměstnanosti je sčítání lidu, bytů a domů (SLBD), přičemž nejaktuálnější čísla máme z roku 2011, kdy proběhlo poslední sčítání. Z něho je také patrný trend narůstajícího počtu ekonomicky neaktivních obyvatel oproti stále klesajícímu počtu ekonomicky aktivních obyvatel.

[5] Uvedená čísla zahrnují podnikatelské subjekty se sídlem na území dané obce.

Tabulka č. 3 – Přehled údajů o trhu práce za okres Trutnov[6]

	2003	2004	2005	2006	2007	2008	2009	2010	2011	2012
Pracovní síla (osoby)	59 816	60 710	63 761	63 330	64 151	65 204	64 302	61 843	60 699	58 767
Uchazeči o zaměstnání (osoby)	5 799	5 502	5 730	5 701	4 275	4 132	6 044	6 286	5 831	6 452
z toho ženy	2 883	2 742	2 894	2 981	2 246	2 064	2 827	2 948	2 767	2 991
z toho zdravotně postižení	985	959	1 001	953	870	682	752	732	647	680
Míra registrované nezaměstnanosti (%)	9,69	9,06	8,51	8,60	6,38	6,09	9,28	9,95	9,39	10,82
Uchazeči na 1 volné místo	11,4	10,2	8,3	5,5	2,9	4,9	14,9	17,2	13,4	16,8

Zdroj dat: Veřejná databáze ČSÚ

[6] Takto podrobná data nejsou pro území MAS KJH k dispozici.

1.5 Cestovní ruch, turistické a kulturní zajímavosti

Území MAS nepochybně nabízí nepřeberné množství sportovního i kulturního vyžití s obrovským potenciálem pro rozvoj. Jednotliví členové a partneři MAS si jednoznačně uvědomují a chápou tento potenciál jako jednu z výrazných příležitostí všeobecného hospodářského rozvoje regionu. Zdejší region lze představit jako meku milovníků pěší turistiky, cykloturistiky a v zimním období lyžování. Jedná se o oblast s čistou přírodou, kde mohou návštěvníci strávit spoustu nádherných chvil na čerstvém vzduchu.

Celá řada kulturních, historických a přírodních památek definuje přitažlivost zdejšího regionu a zároveň skýtá mnoho potenciálu do dalších let. V současné době lze konstatovat, že oblast není z tohoto pohledu dostatečně využívána a že turisté, ať již domácí nebo zahraniční, ještě krásy zdejší krajiny plně neobjevili. Z pohledu začlenění území cestovního ruchu dle Královéhradeckého kraje patří zdejší oblast do dvou turisticky významných oblastí – Krkonoše a Podkrkonoší a Kladské pomezí. Na území se nachází dvě turistická informační centra – v Malých Svatoňovicích a v Úpici.

1.5.1 Turistické a kulturní zajímavosti

Co se týká cestovního ruchu, má území MAS KJH velký potenciál. Za prvé se nachází v blízkosti jedné z nejnavštěvovanějších turistických destinací v ČR, Krkonoš a současně částečně zasahuje do tzv. Broumovského výběžku (ten je ohraničený věncem hor Javořích, Stolových a Jestřebích, kde se na území CHKO Broumovsko nachází atraktivní Národní přírodní rezervace Adršpašsko-teplické skály a Broumovské stěny). Jedná se o malebný podkrkonošský region, který nabízí jak bohaté přírodní krásy, tak architektonické skvosty v podobě např. dochované lidové (roubené chalupy) i sakrální architektury (kříže, boží muka, kapličky).

Co se týká přírodních krás, nachází se v regionu následující zásadní atraktivity:

- Jestřebí hory s vrcholem Žaltmanem, 739 m n. m. (vč. rozhledny s výhledem na panoráma východních Krkonoš, ale i např. Ještěd, Trosky, nádrž Rozkoš apod.)
- Přírodní park Hrádeček (na jeho území se nachází zřícenina Břečštejn) v ekologicky hodnotném prostředí
- Geologické souvrství v Malých Svatoňovicích (viditelné sedimenty křídového moře staré cca 90 mil. let)
- Slučí kameny na Kocléřovském hřbetu (skalní útvar tvořený vrstvami různě odolných pískovců s mnoha puklinami)
- CHKO Broumovsko – zasahuje do katastru obce Jívka

Historicko-kulturní a architektonické zajímavosti regionu jsou zejména následující:

- Zřícenina hradu Vízmburk (postavený v 2. pol. 13. st., odkryt archeologickým výzkumem v období 1971–1982; spravuje ho Sdružení pro Vízmburk, o.s., které je v jeho oživení velice aktivní)
- Válečné pevnosti v Jestřebích horách (celkem cca 30 rozestavěných, rozbořených nebo udržovaných objektů – tzv. úsek VI Trutnov Ženijního skupinového velitelství)
- Městská památková zóna v Pilníkově
- Vesnická památková zóna Dolní Vernéřovice (Jívka) a Radvanice
- Národní kulturní památka dům č. p. 92 – Dřevěnka v Úpici

Na území se nachází celkem 16 Národních kulturních památek a celkem 144 tzv. evidovaných kulturních památek. Zastoupeny jsou i jedna městská památková zóna (Pilníkov) a dvě vesnické památkové zóny (Dolní Vernéřovice – Jívka a Radvanice).

Na celém území jsou pak v hojném množství přítomny zejména sakrální architektonické památky, jako jsou kostely, kříže, dřevěné zvonice, boží muka a kapličky.

1.5.2 Ubytování

Kapacita ubytovacích zařízení na území MAS je poměrně vysoká – celkově dosahuje hodnoty 1810 lůžek v celkem 114 hromadných ubytovacích zařízeních. Slabým místem je kvalita ubytovacích služeb, která není na moc vysoké úrovni.

Následující tabulka ukazuje přehled typů hromadných ubytovacích zařízení na území MAS vč. kapacity lůžek.

Tabulka č. 4 – Přehled počtu, typů a kapacity ubytovacích zařízení na území MAS KJH, o.p.s.

UBYTOVACÍ ZAŘÍZENÍ	Celkový počet ubytovacích zařízení	Celková kapacita lůžek	Celkový počet míst pro karavany / stany
Ubytování v soukromí	49	319	-
Ubytovna	10	423	-
Pension	44	680	-
Kemp	5	288	250
Tábořiště	6	100	150
CELKEM	**114**	**1 810**	**400**

Zdroj dat: Šetření v obcích provedené v období červen – srpen 2013

Jak je z předcházející tabulky patrné, nejvíce je co do počtu zastoupeno ubytovací zařízení ve formě ubytování v soukromí (celkem 49), následují pak pensiony (44). Co do počtu lůžek je jich nejvíce nabízeno právě v rámci pensionů, celkem 680, ubytoven s 423 a ubytování v soukromí s 319 lůžky.

Mapa č. 4 na následující stránce přehledně zobrazuje kapacitu lůžek v každé jednotlivé obci.

Mapa č. 4 – Kapacita ubytovacích zařízení na území MAS KJH, o.p.s.

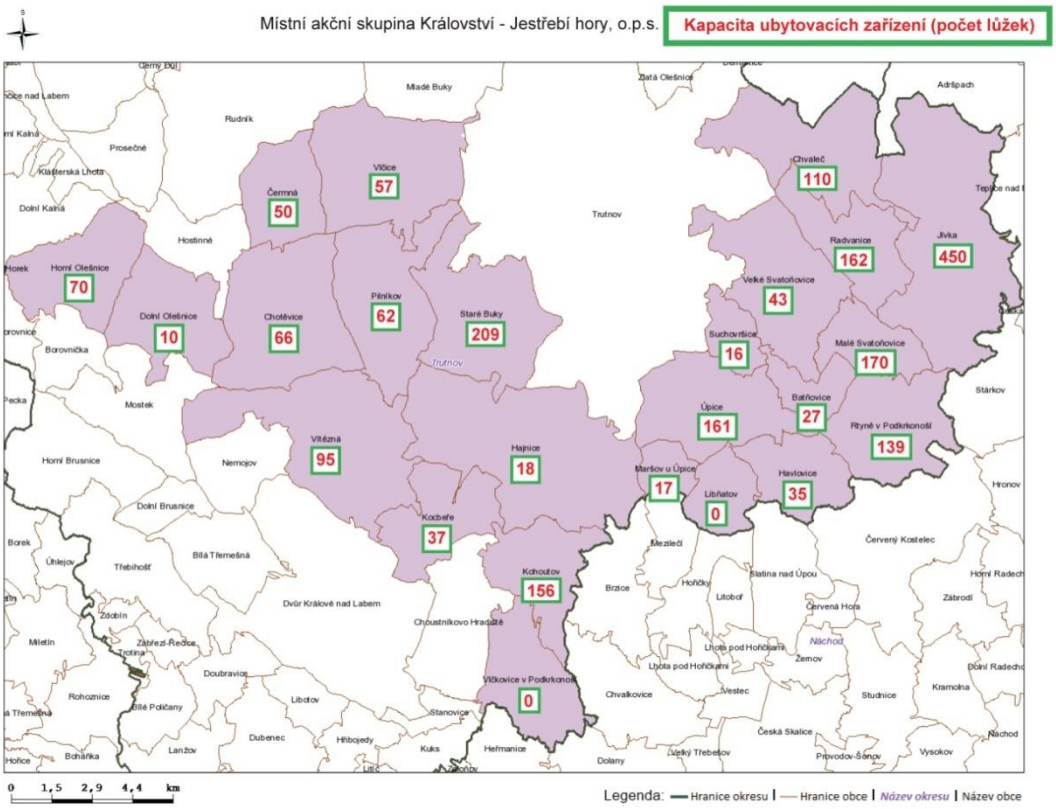

Zdroj: Databáze MAS (eAGRI) – doplněno

1.5.3 Turistické trasy, cyklotrasy, naučné stezky, vodní stezky

1.5.3.1 Turistické trasy

Krásy zdejší přírody lze objevovat nejen ze sedla kola, ale je možné využít i množství značených turistických tras. Historicky je zde neoddiskutovatelná úloha Klubu českých turistů, který se stará o značení a údržbu turistických tras. Místní region je znám jejich hustou sítí.

1.5.3.2 Cyklotrasy

Cykloturistika je jednou z rychle se rozvíjejících a velice oblíbených oblastí turistiky. Zdejší krajina nabízí nepřeberné množství různě obtížných terénů. Pozitivní je poměrně hustá síť cyklotras, které jsou využívány jak cykloturisty, tak i trvale bydlícími občany. Cyklotrasy a cyklostezky tak znamenají i možnost levné a bezpečné dopravy do zaměstnání, popřípadě za dalšími volnočasovými aktivitami. Cykloturistika je vhodnou a rozšířenou formou turistiky v tomto regionu.

Území v jeho nejzápadnější části protíná nejvýznamnější cyklotrasa na území Královéhradeckého kraje, Evropská cyklotrasa č. 2 (dříve značená jako č. 24), tzv. Labská stezka. Východní a severovýchodní částí území prochází cyklotrasa č. 22, tzv. Jizersko-Krkonošská magistrála. Dále se na území nachází poměrně hustá síť regionálních cyklotras.

Cykloturisté mohou využít i tzv. Krkonošských cyklobusů, jejichž provoz zajišťuje Svazek měst a obcí Krkonoše – trasa č. 4 spojuje Úpici – Trutnov – Pomezní boudy a jezdí vždy v období květen – září.

Mapa č. 5 – Síť cyklotras a cyklostezek v Královéhradeckém kraji

Zdroj: Koncepce cyklodopravy Královéhradeckého kraje z r. 2009

1.5.3.3 Naučné stezky

V regionu se nachází také velké množství zajímavých naučných stezek – níže v tabulce naleznete jejich přehled.

Tabulka č. 5 – Přehled naučných stezek na území MAS KJH, o.p.s.

Název naučné stezky	Obec	Tematické zaměření	Typ (pěší / cyklistická / smíšená)	Délka (km)
Poznávací okruh „U nás“	Havlovice	Příroda	Pěší	24
NS hraničních kamenů	Kocbeře	Historie, vlastivěda, příroda	Smíšená	2
NS Po stopách hornictví	Malé Svatoňovice	Historie, technika, příroda	Smíšená	8,5
NS Po hornických památkách Jestřebích hor	Rtyně v Podkrkonoší	Historie, technika, příroda	Smíšená	9,6
Historická NS „Po historických památkách města Úpice”	Úpice	Vlastivěda	Smíšená	6
Za krásami lesoparku Dlouhé záhony	Úpice	Vlastivěda, příroda, kultura, historie	Smíšená	3
NS Les Království	Vítězná	Lesnictví, příroda	Smíšená	3,5

Zdroj dat: Katalog naučných stezek Královéhradeckého kraje

1.5.3.4 Vodní stezky

Co se týká vhodných vodních stezek na území MAS KJH, o.p.s., protíná území přibližně v jeho středu severo-jižním směrem řeka Úpa – ta je vodácky využívána zejména v turisticky atraktivním úseku Havlovice – Ratibořice.

1.6 Životní prostředí, zemědělství

Pro oblast je charakteristická rozmanitost zdejší krajiny. Nachází se zde spousta lesních porostů, které střídají rozsáhlé louky či pole. Zvlněný ráz krajiny představují malebná údolí, která se postupně mění v různě strmé kopce. Oblast patří mezi regiony s dobrým životním prostředím. Kvalitu životního prostředí v jednotlivých částech oblasti pak ovlivňuje především vliv lidské činnosti.

1.6.1 Životní prostředí

Životní prostředí je díky neexistenci velkých průmyslových center a naopak blízkosti velmi cenných přírodních lokalit (Krkonoše, Adršpašské skály apod.) na velice dobré úrovni – zejména co se ovzduší týká. Významní znečišťovatelé na území, jako byly např. důlní podniky, již nejsou v provozu a neblahé pozůstatky po důlní činnosti jsou náležitě odstraněny (např. zrekultivovaná halda v Radvanicích). Částečně je sice ovzduší ovlivněno emisemi z dálkových zdrojů, jako příklad lze uvést Elektrárnu Poříčí – ale tento vliv je v posledních letech výrazně nižší. Na druhou stranu je však Elektrárna Poříčí významným zdrojem ekologického zdroje tepla v podobě horkovodu.

Mapa č. 6 – Mapa ČR s vyznačením zvláště chráněných území

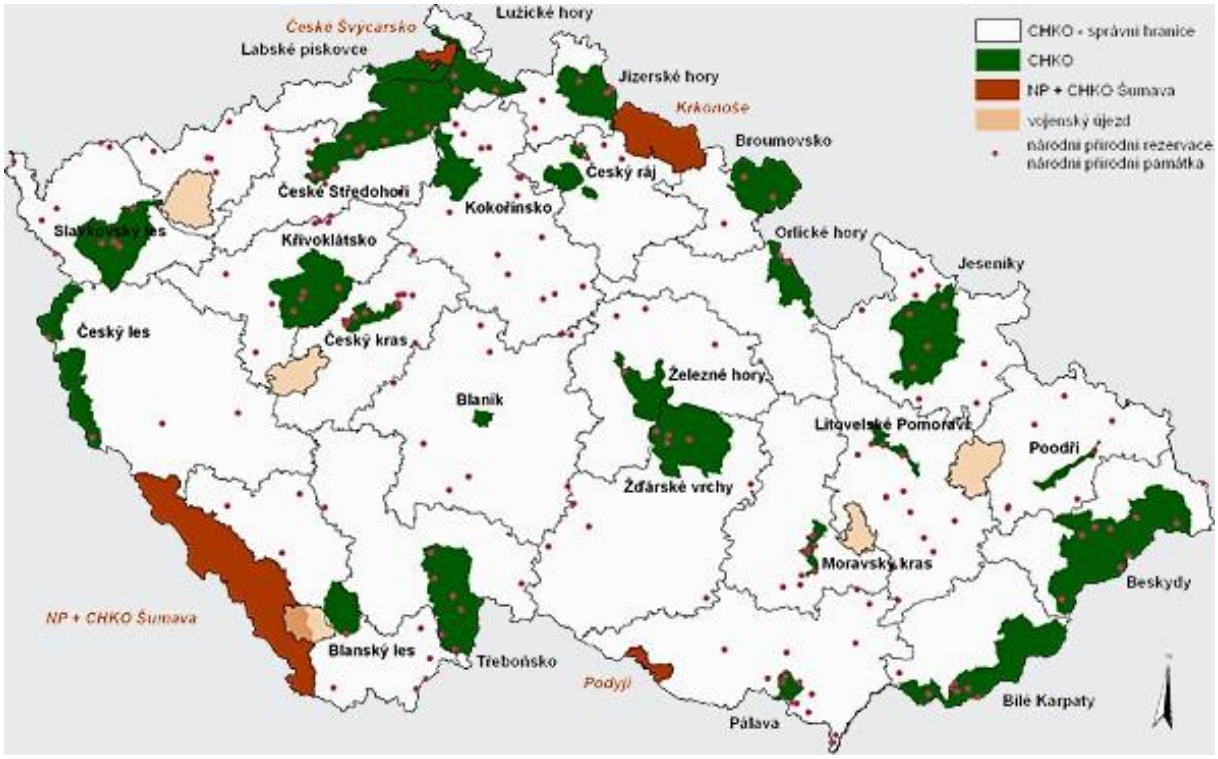

Rozmanitá příroda v regionu podléhá určitému stupni ochrany. Tato ochrana je velice důležitá pro zachování kvality přírodní krajiny i pro potlačení nežádoucích vlivů na krajinu.

Co se týká zvláště chráněných území (podle zákona o ochraně přírody a krajiny se vyhlašují na přírodovědecky či esteticky významných nebo jedinečných územích), zasahuje nejvýchodnější část území MAS KJH, o.p.s. do CHKO Broumovsko[7] – konkrétně katastr obce Jívka. Posláním této CHKO je

[7] Dle Metodiky tvorby Komunitně vedené strategie místního rozvoje pro programové období 2014–2020 (verze z 6. 5. 2013) je nutné v případě, že CHKO leží na území více MAS, zrealizovat mezi jednotlivými MAS a Správou

nalezení rovnováhy mezi přírodou, osídlením a hospodařením. Obec Jívka je i součástí Národní přírodní rezervace Adršpašsko-teplické skály. Za tzv. Přírodní památku jsou pak v území prohlášeny tzv. Janovické peřeje (Jívka), Bledulová louka (Velké Svatoňovice) a Žaltman (Malé Svatoňovice).

Dále se na území nachází 20 památných stromů (převažují lípy a buky), 1 přírodní park (Hrádeček v katastru obce Vlčice), 13 významných krajinných prvků, dle soustavy Natura 2000 jsou to pak 4 Evropsky významné lokality (Adršpašsko-teplické skály – Jívka, Hrádeček a Kamenná – Vlčice, Žaltman – Malé Svatoňovice) a 1 Ptačí oblast (Broumovsko – Jívka).

1.6.2 Zemědělství a lesní hospodářství

Území MAS KJH, o.p.s. se v současné době vyznačuje jak zemědělskou, tak průmyslovou výrobou. Ráz krajiny přitom určuje různé předpoklady spíše pro zemědělskou výrobu. Kopcovitá krajina a nepříliš úrodná půda mají vliv na nižší výnosy v oblasti rostlinné výroby. Oblast má vyšší podíl luk a pastvin, které tak dávají ideální podmínky pro živočišnou výrobu – především chov skotu, prasat a drůbeže. Z celkové plochy 33 932 ha představuje zemědělská půda 17 488 ha (cca 50 %).

Jak ukazuje graf č. 2 níže, tvoří cca 60 % zemědělské půdy orná půda (celkem 10 512 ha), dále pak zatravněné plochy s 35 % (6 121 ha), zahrady s necelými 5 % (841 ha) a přibližně 0,1 % tvoří ovocné sady (15 ha).

Graf č. 2 – Typy zemědělské půdy na území MAS KJH, o.p.s.

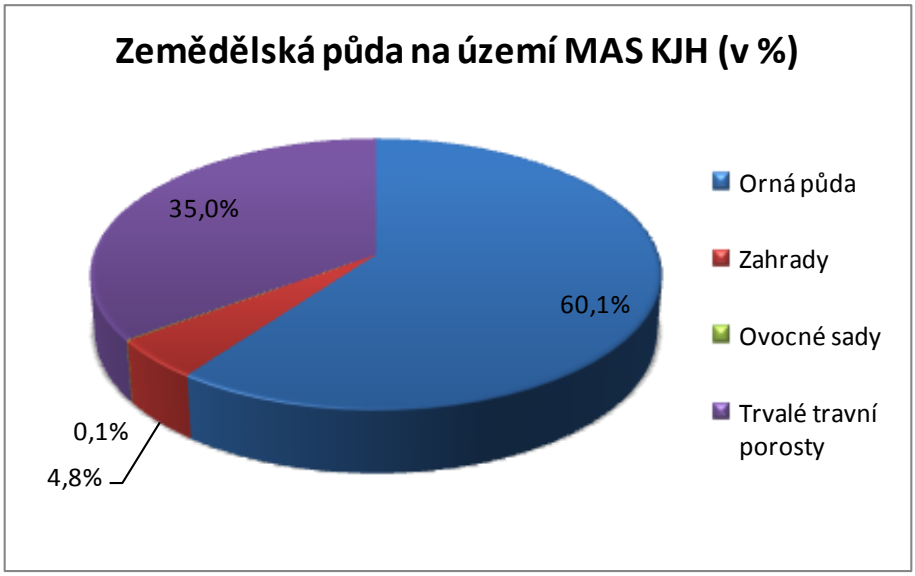

Zdroj dat: Veřejná databáze ČSÚ – Městská a obecní statistika

CHKO dohodu ohledně jednotné analýzy území CHKO. Data z této jednotné analýzy pak budou shodně použita v ISÚ všech MAS. Tato dohoda zatím nebyla učiněna. Navíc MAS KJH zabírá pouze malou část území CHKO.

Co se týká nezemědělské půdy, jasně převažuje lesní půda s 83 % (13 644 ha), dále pak ostatní plochy s cca 13 % (2 116 ha), zastavěné plochy tvoří 2,5 % (419 ha) a vodní plochy 1,6 % (264 ha).

Graf č. 3 – Typy nezemědělské půdy na území MAS KJH, o.p.s.

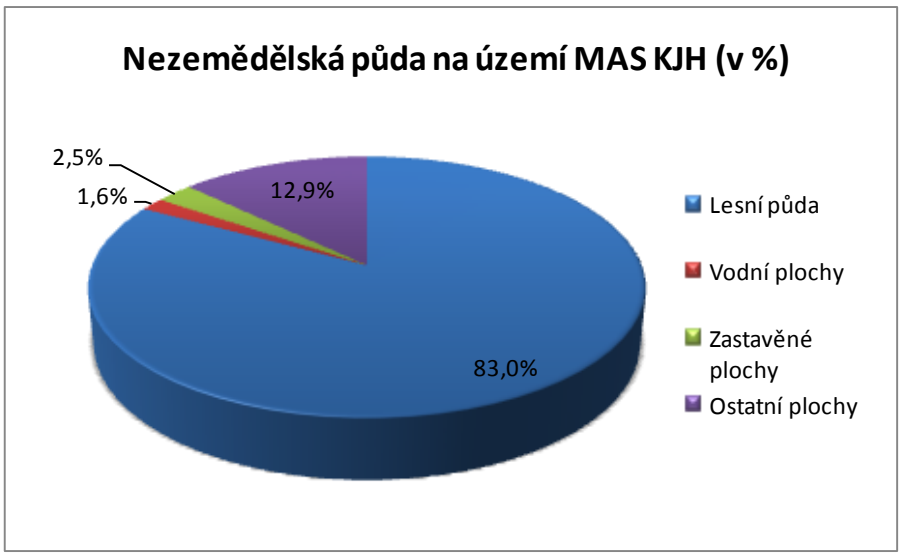

Zdroj dat: Veřejná databáze ČSÚ – Městská a obecní statistika

Vzrůstající trend ekologického zemědělství má za následek postupné snižování zátěže životního prostředí v regionu. K ekologickému zemědělství je v Královéhradeckém kraji využíváno cca 8 % zemědělské půdy oproti celorepublikovému průměru 12,5 %.

Lesní hospodářství představuje nezanedbatelnou roli. Lesní půda představuje 13 644 ha, což je více než 40 % celkové plochy území. Většinu lesů pak tvoří lesy hospodářské, které slouží k získávání dřevní hmoty.

1.7 Doprava a technická infrastruktura

1.7.1 Doprava

1.7.1.1 Silniční doprava

Hustota silniční sítě na území MAS KJH, o.p.s. odpovídá poloze regionu – jedná se o příhraniční region. Území MAS tak patří mezi oblasti s nepříliš hustou silniční sítí (okres Trutnov má hustotu 0,57 km/km^2 oproti hustotě Královéhradeckého kraje na úrovni 0,79 km/km^2), bez potřebné kvality a napojení na dálnici (nedokončené napojení na D11), na evropskou silniční síť (napojení na Polsko) a rychlostní komunikace.

Přes všechna výše uvedená fakta je území poměrně dobře dostupné po pozemních komunikacích. Regionální síť je tvořena především silnicemi II. a III. tříd, přičemž převládají silnice III. třídy, které tvoří více než polovinu všech silnic. Tento fakt je dán především členitostí místní krajiny.

Jak je viditelné na následující mapě č. 7, území protínají tři hlavní dopravní tepny, silnice I. třídy, paprsčitě se scházející v městě Trutnově. Jedná se o silnice č.: 16 (propojující Jičín a Trutnov), 37 (Jaroměř – Trutnov) a 14 (Náchod – Trutnov).

Vzhledem k hustotě dopravy a stále se zvyšujícímu počtu dopravních prostředků je kvalita silnic a stav vozovek na poměrně špatné úrovni.

Mapa č. 7 – Silniční síť v Královéhradeckém kraji

Zdroj: Webové stránky Královéhradeckého kraje – oblast Doprava

Stejná situace je i u místních komunikací, které lze definovat jako veřejně přístupné pozemní komunikace sloužící převážně místní dopravě na území obce a dělící se podle dopravního významu, určení a stavebně technického vybavení do čtyř tříd. Místních komunikací je na území MAS KJH, o.p.s. cca 500 km[8].

1.7.1.2 Železniční doprava

Území MAS KJH, o.p.s. není nijak hustě protkáno železniční sítí, ale poměrně významné železniční tahy se nacházejí na okrajových částech tohoto území (viz následující mapa č. 8). Jedná se o následující tratě:

- 032: Jaroměř – Česká Skalice – Rtyně v Podkrkonoší – Malé Svatoňovice – Trutnov
- 040: Trutnov – Pilníkov – Chotěvice - Stará Paka – Chlumec nad Cidlinou
- 047: Trutnov – Chvaleč – Radvanice – Adršpach – Teplice nad Metují

Mapa č. 8 – Železniční síť v Královéhradeckém kraji

Zdroj: Webové stránky Královéhradeckého kraje – oblast Doprava

[8]Údaj dle šetření provedeného v jednotlivých obcích v období červen – srpen 2013 (na základě poskytnutých údajů od jednotlivých starostů).

1.7.1.3 Veřejná hromadná doprava

Veřejná osobní doprava je na území MAS KJH, o.p.s. provozována zejména jako silniční linková doprava (autobusová) a jako doprava drážní (železniční), přičemž je organizována jako linková s pevným jízdním řádem.

Větší váhu má v daném regionu silniční linková doprava, která je vesměs zajišťována soukromými dopravci. I přesto, že se počet autobusových spojů neustále zvyšuje, je jejich celkové množství vnímáno jako nedostatečné a to především v okrajových oblastech regionu. Silniční linková doprava je v rámci základní dopravní obslužnosti doplňována dopravou železniční. Důležitost železniční dopravy v regionu je však velice omezená. Železnice má zastávky pouze v devíti obcích (Chotěvice, Pilníkov, Vlčice, Rtyně v Podkrkonoší, Suchovršice, Velké Svatoňovice, Malé Svatoňovice, Radvanice a Chvaleč). Význam osobní železniční dopravy významně klesá, což je dáno snížením počtu vlakových spojů, poklesem zastavení vlakových spojů v jednotlivých stanicích i celkovým snížením počtu přepravovaných osob.

1.7.2 Technická infrastruktura

1.7.2.1 Vodovod, kanalizace, plynofikace

Co se týče vodovodů, pak dle údajů zjištěných šetřením v obcích je území MAS KJH, o.p.s. pokryto vodovodní sítí dobře a tvoří v průměru cca 74 % území každé obce. Jsou obce, kde je zasíťovanost vodovodní sítě 100% (Chotěvice, Malé Svatoňovice, Maršov u Úpice či Vlčice), popřípadě těsně pod touto hranicí (Batňovice, Čermná, Jívka, Kocbeře, Pilníkov, Rtyně v Podkrkonoší, Velké Svatoňovice). Zároveň však lze najít obce, kde je zasíťovanost nízká (Horní Olešnice či Staré Buky). Celková délka vodovodního řadu na území MAS KJH, o.p.s. je cca 300 km[9].

Nepoměrně horší je situace v oblasti kanalizací. Odvod odpadních vod a jejich napojení na čističky odpadních vod jsou neuspokojivé. Napojení na funkční kanalizace je řešeno v průměru na cca 20 % území.

Co se týká zásobování plynem, je na něj v současnosti napojeno celkem 7 z 24 obcí na území MAS KJH, o.p.s.

1.7.2.2 Elektrická energie, radiotelekomunikace, osvětlení

Distribuce elektrické energie je v současnosti dobře zajištěna v celém regionu a je předpoklad, že stejná situace zůstane i v budoucnu. V regionu je dostatečné množství trafostanic.

Rozhlasové a televizní vysílání je zajištěno na velmi dobré úrovni v celém regionu. Podobná je situace i v oblasti poskytování telekomunikačních služeb. Až na výjimky provozují na celém území MAS svou mobilní síť tři největší operátoři – Telefónica O2 Czech Republic, a.s., T-Mobile Czech Republic a.s. i Vodafone Czech Republic a.s.

Pozitivně lze hodnotit i rozvoj informačních technologií v domácnostech. Stále roste počet uživatelů osobních počítačů a tím logicky i počet občanů využívajících internet. Zároveň roste i počet internetových připojení provozovaných obcí (celkem 6 z 24 obcí), kdy je možné se současně k internetu připojit přímo v prostorách obecních úřadů.

Veřejné osvětlení představuje důležitou součást občanské vybavenosti a je důležitou veřejně prospěšnou službou, především s ohledem na bezpečnost v obcích. Většina obcí je veřejným osvětlením vybavena, avšak v mnoha případech je toto osvětlení ve špatném technickém stavu.

[9] Údaj dle šetření provedeného v jednotlivých obcích v období červenec – srpen 2013 (na základě poskytnutých údajů od jednotlivých starostů).

2 Vyhodnocení současného stavu z pohledu aktérů z území

Jak již bylo uvedeno v úvodní části, veškeré činnosti s přípravou ISÚ byly započaty v srpnu roku 2012. Do sběru podkladů i následné diskuse byla zapojena, v souladu s principy tzv. komunitně vedeného místního rozvoje, široká skupina subjektů regionu. Jednalo se o partnery, občanskou společnost i jednotlivce. Celá tato kapitola pak shrnuje názory všech těchto aktérů.

V druhé polovině roku 2012 sekretariát MAS ve spolupráci s obcemi distribuoval dotazníky mezi tři základní cílové skupiny: běžné občany (domácnosti), neziskový sektor (vč. příspěvkových organizací) a podnikatelský sektor. Dotazníky vyzývaly jednotlivé cílové skupiny k formulaci současných potřeb a požadavků vedoucích ke zlepšení situace v obcích a současně sloužily ke zmapování aktuálního stavu v obcích. Výsledkem je cca 600 obdržených vyplněných dotazníků.

Po sběru dat v obcích, jejich vyhodnocení, veřejném projednání a následném projednání na obecních zastupitelstvech byly definovány tematické oblasti, které aktéři považují za důležité. V jednotlivých oblastech byla vymezena pozitiva, negativa a především rozvojový potenciál území.

Pro účely tohoto dokumentu byly tematické oblasti částečně sloučeny a z původních 9 oblastí je nyní v této kapitole pracováno s 5 zásadními oblastmi. To ovšem neznamená, že by některé aktéry v území definované potřeby nebyly zohledněny.

Zároveň je nutné uvést, že následující výstupy a jejich reálnost je dána především kvalitou dotazníkových šetření v obcích a samozřejmě i počtem odevzdaných dotazníků. Přístup jednotlivých obcí se v této oblasti značně lišil.

2.1 Občanská vybavenost

V oblasti školství je dle aktérů v území prioritou potřeba zvýšení počtu mateřských škol, popřípadě zvýšení kapacity stávajících s ohledem na vysoký růst počtu dětí. S ohledem na demografické faktory a větší počet dětí je patrná také potřeba většího počtu hřišť pro děti.

Za negativa v sociální oblasti byla i přes všechny skutečnosti uvedené v kapitole 1.3.2 označena nedostatečná nabídka sociálních služeb pro starší spoluobčany. Jedná se jednak o možnost zřízení domů s pečovatelskou službou a zároveň je kladen důraz na služby, které podporují setrvání seniorů v jejich přirozeném prostředí - služby osobních asistentů, pečovatelské služby a podobně.

Co se týče volnočasových aktivit, pak lze jako výrazné pozitivum označit stále dobře fungující síť veřejných knihoven. Ty se nacházejí, až na 5 výjimek, ve všech obcích.

Zároveň je žádoucí, aby se zvýšil počet spolků a jejich činností. Je potřeba zvážit, o jaké akce je v konkrétní obci zájem, aby účast na akcích vyvážila úsilí s pořádáním.

Mezi jednoznačná pozitiva v oblasti kultury lze označit provozování kulturních domů a kulturních zařízení. Vybavení některých z nich i technický stav není nejlepší,

přesto však plní svoji základní funkci. Mezi objekty s největším kulturním významem lze zařadit Divadlo Aloise Jiráska v Úpici. V dané oblasti lze však nalézt i společná negativa. V některých obcích je nedostatek iniciátorů kulturních a společenských akcí.

Téměř všichni občané by uvítali větší nákupní možnosti se širším sortimentem. Zároveň si však uvědomují, že je tato možnost v malých obcích z ekonomického pohledu téměř nereálná.

Základním faktorem kvality a velikosti domovního a bytového fondu je kupní síla obyvatelstva, jinými slovy výše průměrné hrubé měsíční mzdy. Zároveň je nutné brát v potaz demografické faktory, především věkovou strukturu obyvatel.

V oblasti domovního a bytového fondu lze jednoznačně určit pozitivní oblasti, které se prolínají napříč celým regionem. Kladně je hodnocena výstavba rodinných domů. V oblasti je relativní dostatek pozemkových parcel určených k bytové výstavbě a to jak obecních parcel, tak parcel ve vlastnictví soukromých osob. Ceny pozemků jsou přiměřené. Je v zájmu každé obce, aby přilákala nové obyvatele. Kladně je hodnocena i možnost získání bytových jednotek. Obecně lze říci, že se počet domů, jak bytových tak rodinných, zvyšuje.

Dalším pozitivním faktorem je to, že dochází k revitalizaci stávajícího domovního a bytového fondu. Nejde již o pouhou estetickou stránku, ale obyvatelé si uvědomují důležitost oprav a údržby především z pohledu energetického.

Na druhou stranu je potřeba uvést i negativní faktory, které se týkají oblasti bydlení. Údržba a oprava bytového fondu probíhá relativně pomalu. V regionu tak lze nalézt oblasti, kde jsou neudržované rodinné i bytové domy. Tento problém se pak týká jak objektů ve vlastnictví obcí, tak objektů vlastněných soukromými osobami. V některých oblastech stále chybí infrastruktura.

2.1.1 Potřeby dle aktérů v území

- výstavba domů pro seniory,
- rozšíření mobilních sociálních služeb – pečovatelská služba, osobní asistence,
- zvýšení počtu mateřských škol, popřípadě zvýšení kapacity stávajících,
- rekonstrukce kulturních domů,
- výstavby a rekonstrukce sportovních areálů, případně víceúčelových hřišť,
- výstavby dětských hřišť,
- výstavby a rekonstrukce tělocvičen,
- rekonstrukce hasičských zbrojnic a obnova hasičské techniky,
- vybudování oddechových ploch pro seniory,
- výstavby nebo rekonstrukce koupališť,
- obnova kulturních tradic,
- prodejny potravin – rozšíření počtu, popřípadě alespoň zachování stávajících prodejen,
- Česká pošta – delší otevírací doba, zřízení poboček ve všech obcích.

2.2 Ekonomika, trh práce

Za pozitivní trendy lze jistě označit podporu podnikání ze strany obcí. V regionu působí téměř 5 000 podnikatelských subjektů, přičemž více než 20 % tvoří subjekty podnikající v oblasti velkoobchodu a maloobchodu (včetně oprav a údržby motorových vozidel). Další významnou skupinu pak tvoří podnikatelské subjekty v oblasti stavebnictví. Za prospěšný lze označit stoupající počet subjektů v oblasti ubytování, stravování a pohostinství, který přispívá k turistické atraktivnosti regionu. Zároveň lze konstatovat, že je na velice dobré úrovni spolupráce mezi jednotlivými obecními úřady a podnikateli. Obce mají veliký zájem na rozvoji podnikatelské činnosti a s tím související možností vzniku nových pracovních. Obce nabízí volné objekty k podnikatelské činnosti.

Pokud budeme v oblasti trhu práce hovořit o negativech, pak jednoznačně největším problémem je vývoj trhu práce a s ním související nezaměstnanost. Nezaměstnanost a nedostatečnou tvorbu nových pracovních příležitostí lze tedy označit za nejpalčivější problémy regionu. Zvláště je pak nutné zdůraznit nezaměstnanost u žen a mladých lidí.

Dalším problémem je snižování počtu pracovních míst v zemědělství. Struktura zaměstnanosti v zemědělství pak jednoznačně ukazuje na zvyšování průměrného věku zaměstnanců. Jinými slovy příchod mladých zaměstnanců je nedostatečný. Nízký počet zaměstnaců v zemědělství a sním související snižování obdělávaných ploch má pak přímý dopad na zajištění ochrany zemědělského a lesního půdního fondu a zachování přírodního bohatství. Následujícím důležitým faktorem je, že v současné době pouze 20 % zemědělské půdy obhospodařují její majitelé. Většina zemědělské půdy je pak obhospodařována na základě nájemního stavu.

2.2.1 Potřeby dle aktérů v území

- zvýšení podpory všech podnikatelských subjektů,
- podpora zaměstnanosti obecně, s důrazem na zaměstnanost žen a mladých lidí,
- rozvoj a minimálně uchování pracovních míst v zemědělství,
- pronájem zemědělské půdy těm, kdo vytvoří nová pracovní místa.

2.3 Cestovní ruch, turistické a kulturní zajímavosti

Jako plně pozitivní lze v této oblasti hodnotit ubytovací kapacity v regionu. Byť úroveň ubytování je rozdílná, počet lůžek je plně dostačující. Další výraznou výhodou je blízkost Krkonoš, které představují jednu z nejvýznamnějších turistických destinací.

I přesto, že je cykloturistika v oblasti dobře rozvíjena, je zde snaha o zvýšení počtu cyklotras. Zároveň je patrná potřeba zlepšit jejich značení.

Současně je v regionu jednoznačná potřeba a snaha o vybudování nových naučných stezek. Jako jeden ze zajímavých nápadů lze označit vybudování hipostezek s cílem přivést do oblasti turisty se zájmem o agroturistiku.

Pozitivně místní obyvatelé hodnotí rozvoj běžeckých tras pro milovníky zimních sportů. Jednoznačně nejvyšší potřebou v oblasti zimní turistiky je současně zvýšení počtu běžeckých tras pro lyžaře, jejich údržba a značení. Přesto, že kraj nabízí množství turistických tras, je zde patrná i potřeba zvýšení jejich počtu.

Místní obyvatelé jsou pyšní na zlepšování stavu kulturních památek. Zároveň je však třeba upozornit na potřebu rekonstrukce sakrálních památek. Jde především o opravy kostelů, kapliček či božích muk.

V okolí regionu MAS KJH, o.p.s. se nachází mnoho dalších turisticky zajímavých destinací. Proto je nesmírně důležité se zaměřit na propagaci regionu. Důležité též bude využití marketingu, přičemž je vhodné využít jednotný marketing pro celou oblast.

V oblasti propagace je pozitivně vnímáno využití a úroveň webových stránek obcí, sdílení informací a vzájemná informovanost. Důležitou roli hrají také dobře fungující informační centra. Na území MAS v současnosti působí pouze dvě informační centra a to v Úpici a Malých Svatoňovicích. Tento stav je naprosto nedostatečný (navíc současná centra pokrývají pouze jednu část území) a jednoznačně je potřeba zvýšit počet nových a zkvalitnit úroveň stávajících informačních center.

Zlepšit je potřeba informační systém v obcích. Nejvíce občanům chybí informační tabule. Další oblast, která je vnímána nedostatečně, je synergie mezi podnikatelským a veřejným sektorem. Konkrétně pak propagace podnikatelů na webových stránkách obcí a naopak. Jinými slovy sdílení a propagace informací navzájem.

Některé obce na území MAS KJH, o.p.s. aktivně rozvíjí příhraniční spolupráci s partnerskými obcemi. Zapojení obcí regionu je však velice rozdílné. Obecně pak platí, že příhraniční spolupráce je vyhledávaná a obce o ní mají zájem. Působí zde regionální sdružení Euroregion Glacensis, které zahrnuje pohraniční území ČR a Polska.

2.3.1 Potřeby dle aktérů v území

- výstavba a údržba naučných stezek,
- výstavba cyklotras a zlepšení jejich značení,
- rekonstrukce sakrálních staveb – kostely, kapličky, boží muka,
- výstavba lyžařských běžeckých tratí a zlepšení jejich značení,
- výstavba a rekonstrukce rozhleden,
- instalace informačních a propagačních tabulí,
- výroba aktuálních propagačních materiálů – knihy, brožury, letáky,

- navázání a rozvoj spolupráce se zahraničními partnery.

2.4 Životní prostředí, zemědělství

2.4.1 Životní prostředí

Životní prostředí je všeobecně obyvateli regionu vnímáno pozitivně. V regionu však můžeme nalézt i negativní jevy, které jsou patrné napříč celým krajem. Z pohledu kvality ovzduší jsou negativně vnímány především neekologické zdroje tepla. Občané tak jsou v období topné sezóny obtěžováni kouřem z komínů. Postupně sice dochází k výměnám původních zdrojů tepla na tuhá a fosilní paliva za efektivní a ekologicky šetrné zdroje, jakými jsou například nízkoemisní zdroje na biomasu, tepelná čerpadla či plynové kondenzační kotle. Tato výměna je však pomalá a kvalita ovzduší je stále ovlivněna kouřícími komíny.

Produkce odpadů je v regionu stále poměrně vysoká a to především odpadu komunálního. Kladně lze hodnotit rozvoj sytému sběru tříděného komunálního odpadu, který přispívá k čistotě obcí. Dobře jsou vnímány i postupně vznikající sběrné dvory.

Zároveň však můžeme najít v blízkém okolí obcí divoké skládky, které nepřispívají ke vzhledu krajiny. Z pohledu svozu odpadů by pak občané uvítali větší četnost svozu. Další problém, který občané vnímají, je odpad po psech.

Stejně jako v případě znečišťování ovzduší kouřem z komínů, je velice negativně vnímán i problém pálení biologicky rozložitelného komunálního odpadu.

Do stejné kategorie spadá i ochrana vodních zdrojů. Je potřeba zabránit kontaminaci podzemních vod a to jak z pohledu zemědělské a průmyslové činnosti, tak i s ohledem na urbanizaci území. Jako dobrý příklad lze uvést sanaci hořícího odvalu dolu Kateřina v Radvanicích, která měla zásadní význam pro kvalitu podzemní vody v dané oblasti.

2.4.1.1 Potřeby dle aktérů v území

- podpora změny vytápění – příspěvky na ekologické vytápění, osvětová činnost,
- podpora obnovitelných zdrojů energie,
- výsadba a údržba zeleně,
- výstavba kompostáren – řešení biologicky rozložitelného odpadu,
- posílení systému svozu tříděného komunálního odpadu,
- osvětová činnost v oblasti nakládání s odpady,
- využití odpadního tepla z bioplynové fermentační stanice Úpice,
- údržba stávajících rybníků, retenčních nádrží, vodních toků.

2.4.2 Zemědělství a lesní hospodářství

Za kladné stránky v oblasti zemědělské výroby lze označit obdělávání zemědělské půdy, které má pozitivní vliv na utváření krajiny.

Mezi negativní jevy v oblasti zemědělství patří zničené zemědělské cesty a znečišťování místních komunikací zemědělskou technikou. Zároveň je patrný útlum zemědělské výroby, což se projevuje neutěšeným stavem zemědělských objektů a zemědělské techniky. Půda po zaniklých družstvech je obhospodařována cizími subjekty, které nemají vztah k regionu. Nepodporují vznik nových pracovních míst. Zemědělská půda je také poskytována subjektům, které se zaměřují na pěstování rychle rostoucích dřevin. Tím dochází k devastaci krajiny a vyčerpání zemědělského půdního fondu.

V lesním hospodářství se negativně projevuje činnost těžké lesní techniky. Dochází tak k ničení lesních cest. Je nedostatečný dohled nad těžbou dřeva a hlavně nad následnou obnovou lesních porostů.

2.4.2.1 Potřeby dle aktérů v území

- zabránit erozi půdy výsadbou nových a úpravou stávajících ploch,
- podpora zemědělské činnosti s ohledem na vznik nových pracovních míst,
- podpora zemědělské prvovýroby – zdravé potraviny,
- výsadba a obnova lesů,
- úprava lesních cest,
- zkvalitnění péče o krajinu, obnova přirozených krajinných prvků – remízy, stromořadí.

2.5 Doprava a technická infrastruktura

2.5.1 Doprava

Místní komunikace na území MAS jsou charakteristické špatným technickým stavem i celkovou zanedbaností (potřeba oprav opěrných zdí, propustí, sečení příkopů apod.). Náklady na jejich údržbu a sjízdnost jsou velice vysoké. Zároveň je potřeba zmínit žalostný nedostatek chodníků, které chybí podél značné části místních komunikací. Tato absence znamená významné bezpečnostní riziko pro chodce.

V rámci dopravní obslužnosti lze v regionu nalézt určité nepoměry. Především v okrajových obcích regionu se lze setkat s potřebou zvýšení počtu spojů, neboli s potřebou zvýšení základní dopravní obslužnosti.

Jednoznačně největším problémem především v oblasti silnic II. a III. třídy je velice špatný stav silnic i jejich zanedbanost. Největší potřeba je, mimo oprav a rekonstrukce silnic, zvýšení technické úrovně a instalace bezpečnostních prvků, jako jsou např. osvětlené přechody pro chodce, svodidla, radary apod.

2.5.1.1 Potřeby dle aktérů v území

- oprava a výstavba místních komunikací, mostků,
- výstavby a rekonstrukce chodníků,
- zvýšení základní dopravní obslužnosti – větší frekvence spojů do větších měst,
- realizace bezpečnostních prvků – přechody pro chodce, cyklostezky, svodidla apod.,
- výstavba a oprava chodníků,
- opravy všech komunikací,
- opatření pro snížení rychlosti provozu – zpomalovací retardéry, radary apod.

2.5.2 Technická infrastruktura

V rámci veřejných projednávání byla akcentována obnova či rozšíření vodovodní sítě. Současně je jedním z hlavních úkolů v rozvoji regionu výstavba a dostavba kanalizací.

Co se týká elektrické energie, je jediným negativem občasná nestabilita dodávky elektrické energie, projevující se výpadky. S ohledem na životnost rozvodného systému je nutné zvážit jeho postupnou výměnu, včetně jeho umístění pod zemský povrch.

Připojení k internetu je hodnoceno kladně, pouze na několika místech by obyvatelé přivítali silnější signál.

Jako důležitý informační zdroj občané vnímají místní rozhlas, přičemž mnozí požadují výstavbu nového místního rozhlasu, popřípadě modernizaci stávajícího.

Je patrná potřeba údržby všech částí světelné soustavy – svítidel, nosných prvků, elektrických rozvodů i ovládacích systémů. Nejvíce je vnímána potřeba výměny hojně rozšířených sodíkových výbojek za úsporné světelné zdroje.

2.5.2.1 Potřeby dle aktérů v území

- výstavby a rekonstrukce vodovodů a kanalizací, i vč. čističek odpadních vod,
- rekonstrukce rozvodů elektřiny, zakopání rozvodů,
- zlepšení pokrytí signálem mobilních operátorů,
- instalace výkonného internetového připojení,
- rekonstrukce veřejného osvětlení s důrazem na úspornější řešení,
- modernizace místních rozhlasů.

3 Vyhodnocení rozvojového potenciálu území

3.1 Územní plánování

Jak je vidět z následující tabulky, má 15 obcí z 24 zpracovánu územně-plánovací dokumentaci (dále jen ÚPD) v poměrně aktuálním stavu – nejstarší je sice z r. 2004, ale většina ÚPD není starší 5 let.

Tabulka č. 6 – Přehled stavu územně-plánovacích dokumentací v jednotlivých obcích

PŘEHLED ÚPD	Územně-plánovací dokumentace (Ano / Ne)	Poslední aktualizace	Zpracovatel
Batňovice	Ano	probíhá nyní (11/2013)	TENET spol. s r.o.
Čermná	Ne	-	-
Dolní Olešnice	Ne	-	-
Hajnice	Ne	-	-
Havlovice	Ne	-	-
Horní Olešnice	Ne	-	-
Chotěvice	Ano	2008	DRUPOS Trutnov
Chvaleč	Ano	2010	TENET spol. s r.o.
Jívka	Ano	2004	Ing. arch. M. Vojtěch
Kocbeře	Ne	-	-
Kohoutov	Ne	-	-
Libňatov	Ano	2010	DRUPOS Trutnov
Malé Svatoňovice	Ano	2012	TENET spol. s r.o.
Maršov u Úpice	Ne	-	-
Pilníkov	Ano	2010	TENET spol. s r.o.
Radvanice	Ano	2011	Ing. arch. I. Plicka
Rtyně v Podkrkonoší	Ano	2012	Ing. arch. K. Novotný
Staré Buky	Ano	2012	TENET spol. s r.o.
Suchovršice	Ano	2009	TENET spol. s r.o.
Úpice	Ano	2007	URBAPLAN spol. s r.o.
Velké Svatoňovice	Ano	2012	TENET spol. s r.o.
Vítězná	Ano	2010	Ing. arch. P. Tomek
Vlčice	Ano	2008	DRUPOS Trutnov
Vlčkovice v Podkrkonoší	Ne	-	-
CELKEM	**15 Ano / 9 Ne**	**-**	**-**

Zdroj dat: Šetření v obcích provedené v období červen – srpen 2013

3.2 Rozvojové lokality

Na území MAS KJH, o.p.s. se nachází několik rozvojových lokalit, které lze rozdělit dle typu – viz tabulka č. 7 na následující straně. Všechny tyto lokality jsou oficiálně identifikované na úrovni národní i krajské a jsou jak součástí databáze Královéhradeckého kraje, tak tzv. Regionálního informačního servisu (RIS)[10] i např. tzv. Národní databáze brownfieldů[11].

Brownfields je urbanistický termín označující opuštěná území s rozpadajícími se obytnými budovami, nevyužívané dopravní stavby a nefunkční průmyslové zóny. Z tohoto pohledu se nacházejí na území MAS KJH, o.p.s. čtyři oficiálně deklarované brownfieldy (dva ve Vlčicích, po jednom v Radvanicích a ve Rtyni v Podkrkonoší), jejichž využití je možné zejména pro zemědělské a průmyslové účely. Dále se na území nachází jedna oficiálně identifikovaná průmyslová zóna ve Rtyni v Podkrkonoší s výrobními a skladovými prostorami.

Obě tzv. *ostatní rozvojové plochy* využitelné zejména pro cestovní ruch, rekreační a sportovní aktivity a kulturu se nacházejí v Radvanicích a téměř kopírují stejnou lokalitu bývalého dolu Kateřina (v databázi RIS jsou ovšem takto samostatně prezentovány). Je důležité uvést, že bývalé budovy patřící k dolu Kateřina, které sloužily k čištění odpadních vod při rekultivaci haldy v Radvanicích, jsou v této době předmětem převodu na obec z původního vlastníka. Obec tak chce dát možnost využít tento prostor zejména pro společensko-kulturní účely a spolkovou činnost.

V neposlední řadě se pak jedná o památkové zóny, které jsou na území MAS KJH, o.p.s. celkem tři: jedna městská památková zóna v Pilníkově a dvě vesnické památkové zóny v Dolních Vernéřovicích (Jívka) a Radvanicích.

[10] RIS je spravován Centrem pro regionální rozvoj ČR.
[11] Národní databáze brownfiledů je spravována Agenturou pro podporu podnikání a investic CzechInvest.

Tabulka č. 7 – Přehled rozvojových lokalit na území MAS KJH, o.p.s. dle typu

ROZVOJOVÉ LOKALITY	Název lokality	Obec	Rozloha (ha)	Typ (kategorie využití)
BROWNFIELDS	Vlčice u Trutnova	Vlčice	1,1	Zemědělství, průmysl
	Zemědělský areál, Vlčice	Vlčice	1,21	Zemědělství
	Radvanice – Chvaleč – okres TU	Radvanice	6	Průmysl, skladování, výroba
	Protheus Malá Svatoňovice	Rtyně v Podkrkonoší	3,74	Průmysl
PRŮMYSLOVÁ ZÓNA	Prům. zóna Kostelecká ul.	Rtyně v Podkrkonoší	6,8	Výroba, sklady
OSTATNÍ ROZVOJOVÁ PLOCHA	Radvanice - západ	Radvanice	21,9	Rekreace, sport, cestovní ruch, kultura
	Radvanice - bývalý areál dolu Kateřina I.	Radvanice	32,6	Rekreace, sport, cestovní ruch, kultura
PAMÁTKOVÁ ZÓNA	Pilníkov	Pilníkov		Městská památková zóna
	Dolní Vernéřovice	Jívka		Vesnická památková zóna
	Radvanice	Radvanice		Vesnická památková zóna

Zdroj dat: Databáze Královéhradeckého kraje, Regionálního informačního servisu, Národní databáze brownfieldů

3.3 Analýza rozvojových potřeb území

Při jasném definování strategických cílů regionu je nejprve třeba určit, v kterých oblastech má region prostor pro další rozvoj. Zde je nutné především vymezit, zda má oblast dostatečnou kapacitu kvalifikovaných lidí, kteří jsou ochotni a schopni se zapojit do rozvoje území. Následně je pak nezbytné přesně určit oblasti, kde se region může rozvíjet.

3.3.1 Lidský potenciál

V případě hodnocení využití lidského potenciálu území je vhodné se zamyslet nad využitím lidí jednak z pohledu jejich pracovního času a jednak z pohledu jejich volnočasových aktivit. V rámci pracovního času je pak logické rozdělení na zaměstnance a podnikatele.

3.3.1.1 Zaměstnanecká činnost

Aby bylo možné analyzovat lidský potenciál území MAS KJH, o.p.s., je vhodné se zamyslet nad složením a skladbou obyvatelstva a to především z pohledu zaměstnanosti. Jinými slovy v jakých oborech hospodářství nacházejí místní obyvatelé uplatnění.

Z pohledu věkové struktury obyvatel, jak je patrné z grafu č. 1, žije na území MAS přibližně 68 % obyvatel v produktivním věku. Zároveň je příhodné znázornit počet zaměstnaných dle odvětví ekonomické činnosti.

Tabulka č. 8 – Zaměstnaní podle odvětví ekonomické činnosti

ZAMĚSTNANECKÁ ČINNOST	Zaměstnaní celkem:	Zemědělství, lesnictví, rybářství	Průmysl	Stavebnictví	Služby	Nezjištěno	Nezařazeno
Batňovice	300	10	106	18	134	29	3
Čermná	148	5	52	17	47	24	3
Dolní Olešnice	143	11	39	8	56	26	3
Hajnice	383	20	133	27	132	65	6
Havlovice	448	29	143	20	194	55	7
Horní Olešnice	115	9	47	5	33	19	2
Chotěvice	406	22	148	34	139	59	4
Chvaleč	238	8	88	15	71	49	7
Jívka	184	4	94	8	51	27	0
Kocbeře	234	8	84	18	62	55	7
Kohoutov	94	7	29	7	23	25	3
Libňatov	162	9	59	10	68	9	7
Malé Svatoňovice	735	11	277	60	305	69	13
Maršov u Úpice	67	4	25	3	21	12	2
Pilníkov	513	20	128	34	206	110	15

	Zaměstnaní celkem:	Zemědělství, lesnictví, rybářství	Průmysl	Stavebnictví	Služby	Nezjištěno	Nezařazeno
Radvanice	423	13	202	30	111	58	9
Rtyně v Podkrkonoší	1299	25	522	72	517	136	27
Staré Buky	209	10	54	19	103	22	1
Suchovršice	163	2	59	11	66	24	1
Úpice	2204	44	818	155	832	305	50
Velké Svatoňovice	524	22	208	31	194	59	10
Vítězná	498	24	143	52	166	96	17
Vlčice	222	6	56	20	90	37	13
Vlčkovice v Podkrkonoší	155	19	44	10	43	35	4
CELKEM:	9867	342	3558	684	3664	1405	214

Zdroj dat: ČSÚ – sčítání lidu, domů a bytů 2011

Z tabulky jednoznačně vyplývá, že v zemědělství a jemu příbuzných oborech (lesnictví a rybářství) pracuje pouze přibližně 3,5 % zaměstnanců. V průmyslu a stavebnictví je to potom 43 % a ve službách 37 % zaměstnanců. Co se týče služeb, je důležité konstatovat, že v oblasti služeb bylo pouze 230 osob zaměstnáno v oblasti ubytování, stravování a pohostinství, což je pouze 6 % ze všech zaměstnanců v oblasti služeb.

Obecně lze tedy říci, že i přesto, že má region poměrně velké ambice se prosazovat v oblasti cestovního ruchu, má zde velké rezervy z pohledu zaměstnanosti. Na druhou stranu je možné tvrdit, že je v regionu dostatečný počet obyvatel především střední generace, kteří pracovali nebo stále ještě pracují v průmyslu. Často se jedná se o odborné technické profese, kterých začíná být, nejen v regionu MAS KJH, o.p.s., nedostatek. Tyto zaměstnance je pak možné vzhledem k jejich kvalifikaci využít např. právě v oblasti cestovního ruchu, jako technické pracovníky.

Pokud zůstaneme u technických profesí a dostatečného potenciálu v této oblasti, pak je nutné zmínit i možnost zvyšování kvalifikace a popřípadě rekvalifikace. Pokud základním zájmem obcí a potažmo celého regionu zůstává rozvoj, popřípadě alespoň udržení počtu pracovních příležitostí, pak je nutné najít pro takto kvalifikované pracovníky uplatnění.

Další oblasti, kde je možné hledat příležitosti z pohledu zaměstnanosti, jsou oblast zdravotních a sociálních služeb, zemědělství a v regionu podporovaná a stále se rozšiřující oblast obnovy tradičních lidových řemesel.

3.3.1.2 Podnikatelská činnost

Obce mají eminentní zájem na rozvoji malého a středního podnikání a mají i možnosti, jak pomoci. Mohou v současné době nabídnout případným zájemcům celou řadu nevyužívaných objektů, které jim mohou pomoci na začátku jejich podnikatelské činnosti. Začínající podnikatel pak získává nejen prostor pro svou činnost, ale potažmo se může stát i případným obchodním partnerem obce.

Úspěšná podnikatelská činnost v regionu poté může přinést další synergické efekty. Jako nejdůležitější lze označit možnost vzniku nových pracovních míst. Smysluplnost pak podtrhují takové efekty jako zvýšení soběstačnosti regionu, zatraktivnění pro stávající i případné nové obyvatele,

potažmo celkový rozvoj regionu. Synergické účinky pak mohou mít exponenciální charakter, který roste s počtem nových podnikatelských aktivit.

Aby region dosáhl jednoho ze svých základních cílů, kterým je dobrý hospodářský růst, musí i nadále maximálně podporovat drobné živnostníky a vytvořit dobré podmínky pro kvalitní fungování středních podniků. Podnikatelé a zaměstnavatelé následně mohou pomoci území, kde podnikají. Podporu pak lze nalézt při budování zázemí pro volnočasové aktivity, spolufinancování kulturních a sportovních akcí, popřípadě při údržbě místních komunikací (zimní údržba, rekonstrukce komunikací poškozených nadměrným užíváním konkrétního podniku). Pozitivní je ta skutečnost, že v regionu MAS KJH, o.p.s. lze nalézt dostatečné množství podnikatelů a organizací, které se dobře potýkají se složitou hospodářskou situací a které mají schopnosti dalšího rozvoje. Zároveň jsou ochotni se zapojit do místního rozvoje.

3.3.1.3 Volnočasové aktivity

Zde je potřeba zmínit nezastupitelnou pozici neziskových organizací, jako jsou spolky, občanská sdružení a další. Všechny tyto organizace přispívají svou činností ke společenskému a kulturnímu životu v regionu.

Jako nejdůležitější je zde opět potřeba uvést důležitou roli dobrovolných hasičů a hned na druhém místě činnost mysliveckých sdružení. Hasiči a myslivci tak nejenom pořádají akce pro zájemce o hasičský či myslivecký sport, ale jsou iniciátory popřípadě pomocníky při pořádání nejrůznějších společenských akcí – plesy, zábavy, osvětová činnost apod.

Nutné je vyzdvihnout i další společenské aktivity ostatních organizací a spolků, které přispívají k udržování tradic, spolkového života a pospolitosti obyvatel. Sportovní organizace a tělovýchovné jednoty podporují rekreační sporty, jako jsou kopaná, tenis, nohejbal, volejbal, cyklistika, klasické a sjezdové lyžování, kondiční tělesná výchova apod. Pro děti pak téměř na celém území působí nejrůznější subjekty, které organizují různorodé akce – dětské dny, karnevaly apod.

Významnou roli mají v regionu také spolky a sdružení zabývající se obnovu místních tradic. Jako příklad lze uvést Občanské sdružení Kohoutov, popřípadě občanské sdružení Chalupění z Batňovic, které se zabývá záchranou historických objektů, starých předmětů a v neposlední řadě starobylých tradic regionu Jestřebí hory. Cílem sdružení je provozování kulturních a společenských aktivit a tím posílení turistického významu regionu.

3.3.2 Oblasti s rozvojovým potenciálem

Aby bylo možné ve strategické části ISÚ přesně definovat vizi dlouhodobého rozvoje území, je nutné určit klíčové oblasti rozvoje, ve kterých má území MAS výrazný rozvojový potenciál. Zároveň je důležité konstatovat, že při určování jednotlivých oblastí není jediným kritériem rozvoj, nýbrž i např. zachování stávajícího stavu.

3.3.2.1 Cestovní ruch

Jak již bylo řečeno, rozvoj šetrného cestovního ruchu je pro území MAS KJH, o.p.s. klíčový. Za rozhodující aspekty je pak možné považovat výrazné zkvalitnění ubytovacích služeb a to i přesto, že co do počtu lůžek je kapacita dostačující. Ruku v ruce s ubytováním je pak nutné poukázat na potřebu zlepšení úrovně stravovacích služeb.

Dále je potřeba zdůraznit maximální podporu při snaze využít historických a kulturních tradic regionu. V co možná největší míře podporovat veškeré aktivity, které přispějí k obnově tradic jako např. lidová řemesla, místní zvyky (vynášení smrtky neboli Moreny), záchrana historických objektů, starostlivá péče o staré předměty.

Zároveň je důležitá otázka kooperace v dané oblasti. Je důležité, aby jednotliví partneři spolu komunikovali a vytvářeli tak vhodné podmínky pro jednotnou propagaci regionu. Pokud partneři dobře komunikují, vytvářejí tak dobrý základ pro tvorbu společného produktu, kterým v této oblasti může být například podpora turistiky s důrazem na přírodní, kulturní a historické bohatství. S tím souvisí i podpora vzniku a hlavně rozvoje spolupráce mezi turistickými informačními centry, jejichž prostřednictvím lze poskytovat informace o regionu právě pro potřeby cestovního ruchu. A tady je důležité zdůraznit význam spolupráce se silnějšími regiony (např. Krkonoše). Důvodem není vymýšlet vlastní produkt. Je důležitá společná propagace regionu.

3.3.2.2 Občanská vybavenost

Pro dlouhodobě udržitelný hospodářský rozvoj území je důležité zachování, lépe však zvýšení úrovně občanské vybavenosti. Jako prvořadá se v této oblasti jeví podpora zdravotní a sociální péče. Zde je perspektivní podporovat nové směry, jako jsou osobní asistenti či terénní sociální služby. Do budoucna je významné si uvědomit stále rostoucí potřebu právě sociálních služeb. V této oblasti je pak podstatné zvážit i možnost rozvoje z pohledu nárůstu organizací poskytujících dané služby a s tím související podporu vzniku nových pracovních míst.

Aby byl podpořen zdravý a aktivní společenský život regionu, je také důležitá podpora zkvalitnění stávajících a rozvoj případných nových zařízení sloužících pro volnočasové aktivity. Zatraktivnit venkov nejen pro mladé lidi.

3.3.2.3 Doprava

Kvalitní propojení jednotlivých částí oblasti mezi sebou a dobré spojení na okolní oblasti je nedílnou součástí rozvoje území.

Je potřeba klást důraz především na výstavbu a rekonstrukci místních komunikací. Dále je důležitý rozvoj a podpora budování směrů cestovního ruchu, jako jsou cyklostezky, stezky pro pěší turisty a inline bruslaře, hipostezky či upravované trasy pro běžkaře.

Podstatné je také si uvědomit potřebu zvyšování dopravní obslužnosti regionu. Zde se pak nejedná pouze o základní dopravní obslužnost, která zabezpečuje dopravu do škol, do zaměstnání, za zdravotnickými službami a podobně, ale také o dopravu zajišťující obslužnost regionu o víkendech pro návštěvníky regionu – cyklobusy, skibusy, a další. I zde však platí, že rozsah služeb je výrazně limitován finančními možnostmi regionu, potažmo možnostmi veřejných financí.

3.3.2.4 Životní prostředí

Udržení a případně i zlepšení stavu životního prostředí je klíčové pro území MAS. Péče o přírodu, budování a úprava stávajících zelených ploch, údržba a rozvoj vodních ploch, podpora ekologických forem zemědělské činnosti, lepší hospodaření v lesích, to vše jsou důležité aspekty krajinotvorby území MAS KJH, o.p.s.

Pro udržení vysoké kvality ovzduší je pak potřeba osvěta v oblasti výměny neekologických zdrojů tepla, jako jsou

kotle na tuhá či kapalná fosilní paliva za zdroje, které jsou jednak výrazně šetrnější k životnímu prostředí a jednak výrazně účinnější. Jako příklad lze uvést tepelná čerpadla, kotle či krbová kamna na biomasu, plynové kondenzační kotle nebo třeba solární systémy na přípravu teplé vody a přitápění. Zde je nutné zmínit důležitost všech opatření na podporu snížení energetické náročnosti budov a to jak veřejných, tak soukromých. Konkrétně se jedná o zateplení obvodových konstrukcí budov a výměnu stavebních otvorů.

Zároveň je také potřeba udržovat a rozšiřovat systémy sběru komunálního odpadu. Efektivní nakládání s odpady a například likvidace biologicky rozložitelného komunálního odpadu jsou zásadní pro udržení stavu životního prostředí. Zde je potřeba podporovat vznik nových sběrných dvorů či výstavbu komunitních nebo dle zákonných norem provozovaných kompostáren.

3.4 Možnosti financování na území MAS KJH, o.p.s.

V této kapitole nejde o absolutní výčet jednotlivých možností financování regionu. Jedná se především o názorný přehled zdrojů financování regionu a to z pohledu případné možnosti zajištění tzv. vícezdrojového financování rozvoje území MAS KJH, o.p.s. Zároveň je potřeba uvést, že se nejedná pouze o finanční prostředky, nýbrž i o možnost věcného plnění.

3.4.1 Prostředky obcí

Zde se jedná jak o prostředky z obecních rozpočtů partnerských obcí MAS KJH, o.p.s., tak o finanční prostředky z rozpočtů dobrovolných svazků obcí (Svazek obcí Jestřebí hory a Společenství obcí Podkrkonoší). Obce přitom mohou poskytnout i nepeněžní plnění v podobě zapůjčení obecních pozemků, popřípadě obecní techniky.

3.4.2 Prostředky ostatních partnerů

Z pohledu možnosti využiti prostředků ostatních partnerů jsou nejdůležitější skupinou místní podnikatelé. Obecným přínosem podnikatelské sféry je možnost přímých finančních příspěvků například na kulturní, sportovní a společenské akce. Do jisté míry důležitější je však možnost věcného plnění. Jako příklad lze uvést technickou pomoc při odstraňování škod na místních komunikacích, pomoc při budování infrastruktury pro volnočasové aktivity, případně zapůjčení vlastní techniky. Budování výborného partnerského vztahu je pak klíčové pro další možnosti spolupráce.

Jako další je možné uvést zdroje neziskových organizací. Spolky, občanská sdružení a další přispívají svojí činností k bohatému společenskému životu obcí. Zde je pak možné využít nejen lidský potenciál, ale i veřejné finanční zdroje, které jsou aktuálně dostupné pro neziskové organizace.

Nezanedbatelným zdrojem jsou pak příspěvky jednotlivých občanů. Z pohledu finančních prostředků tvoří případné příspěvky či dary občanů absolutně nepodstatnou sumu. Daleko důležitější je ale zapojení lidí při konkrétních akcích. Zásadní je využít jejich kvalitativní schopnosti, kvalifikaci či znalosti, pro zvýšení atraktivnosti a úrovně nejrůznějších aktivit v regionu MAS KJH, o.p.s.

3.4.3 Cizí zdroje

U cizích zdrojů je logické rozdělení na zdroje nenávratné a návratné. Vzhledem k poskytovatelům cizích zdrojů lze konstatovat, že se zde jedná především o získání finančních prostředků nikoli o věcné plnění.

Základními nevratnými zdroji financování rozvoje území MAS KJH, o.p.s. jsou dotace a granty. Jedná se o přísně účelové zdroje financování, které pomáhají příjemcům s realizací jejich záměrů. Poskytovatelem těchto prostředků je např. Královéhradecký kraj, státní úřady/organizace ČR, EU, popřípadě nadnárodní zdroje. Svou dotační politikou pak jednotliví poskytovatelé působí na rozhodování příjemců a výrazně tak ovlivňují oblasti rozvoje území. Příjemce pak může v některých případech získat až 100% dotaci na realizaci svého záměru.

Mezi návratné zdroje financování rozvoje regionu pak můžeme zařadit především úvěry. Úvěry je možné získat jak od peněžních ústavů (bankovní úvěry), tak i od nebankovního subjektu. Nepříliš využívaným způsobem financování pak může být například emise vlastních dluhopisů. Podstatné je, že při přijetí návratného zdroje financování je potřeba počítat s jeho splacením a to nejenom jistiny úvěru, ale i úroku. S ohledem na aktuální stav finančního trhu a s ním související nízké úrokové sazby, je vhodné doporučit financování za pomocí úvěru.

3.5 SWOT analýza celková

SWOT analýza je jedna ze základních metod používaných při souhrnném hodnocení. První dvě části silné stránky (**S**trengths) a slabé stránky (**W**eaknesses) tvoří vnitřní analýzu a zbylé dvě části příležitosti (**O**pportunities) a ohrožení (**T**hreats) pak tvoří vnější analýzu.

Všechny níže uvedené SWOT analýzy vycházejí z dat uvedených v předchozích kapitolách. Celková analýza pak představuje základ pro komplexní hodnocení regionu a nalézá jak problémové oblasti, tak možnosti růstu.

CELKOVÁ	
Silné stránky	Slabé stránky
• Dobrá úroveň a dostupnost zdravotní a sociální péče • Zdravé životní prostředí – malá četnost pracovní neschopnosti • Aktivní společenské organizace a spolky – SDH, myslivecké spolky apod. • Dobrá spolupráce mezi obcemi • Využití spolupráce obcí, neziskových organizací a podnikatelského sektoru • Strategická poloha pro cestovní ruch (blízkost Krkonoš, CHKO Broumovsko, Polska apod.) • Dostatek turisticky atraktivních míst v regionu a okolí • Dostatečné množství ubytovacích kapacit • Příznivé životní prostředí nezatížené těžkým průmyslem • Zavedený systém třídění komunálního odpadu	• Nedostatečná kapacita pobytových sociálních služeb (domy pro seniory) • Slabá podpora výstavby nízkometrážních bytů pro seniory a tělesně postižené • Nedostatečné prostory a zázemí pro kulturní, sportovní a spolkovou činnost – víceúčelová a dětská hřiště, prostory pro spolkovou činnost apod. • Nevyhovující stav sakrálních staveb • Absence oddechových ploch pro seniory a matky s dětmi • Nevyhovující stav a absence koupališť • Slabá podpora výstavby startovacích bytů pro mladé • Nedostatečná nabídka na trhu práce – především ženy a mladí lidé • Nedostatečná nabídka naučných stezek, cyklostezek • Chybějící informační prvky – informační tabule, rozcestníky • Nedostatečná podpora změny vytápění • Nedostatečná výsadba a údržba zeleně • Nedostatečné řešení biologicky rozložitelného odpadu – absence kompostáren • Nedostatečná údržba stávajících a vybudování nových vodních ploch • Nízká úroveň základní dopravní obslužnosti – větší frekvence spojů
Příležitosti	Ohrožení
• Využití nových směrů v oblasti zdravotní a sociální péče (terénní pracovníci, osobní asistence apod.) • Využití historických a kulturních tradic v návaznosti na cestovní ruch • Možnost trvalého dosídlení venkova – mladí spoluobčané hledající zdravý	• Neustále se zvyšující potřeba zdravotních a sociálních služeb – stárnutí obyvatelstva • Stále těžší udržitelnost rozsahu veřejných služeb z důvodu nedostatku finančních prostředků • Odliv obyvatelstva do větších aglomerací

životní styl bydlení • Rozvoj podnikatelské činnosti a vytváření nových pracovních míst – např. oblast cestovního ruchu • Rozvoj školství a vzdělávání – škola jako komunitní centrum • Spolupráce se silnějšími turistickými regiony v okolí – např. Krkonoše • Navázání spolupráce se zahraničními partnery • Podpora změny způsobu vytápění – např. příspěvky na ekologické zdroje, osvěta • Podpora alternativních zdrojů energie, částečná soběstačnost některých oblastí • Multifunkční zemědělství – údržba krajiny, agroturistika, obnova pěstování tradičních plodin • Posílení systémů svozu tříděného komunálního odpadu	– především obyvatel s vyšším vzděláním • Snižování počtu ekonomicky aktivních obyvatel – stárnutí populace • Strukturální nesoulad mezi nabídkou a poptávkou pracovních sil – nedostatek kvalifikovaných řemeslníků • Nedostatečná péče o krajinu – přirozené krajinné prvky • Zvyšování eroze půdy – nedostatečná výsadba a úprava stávajících ploch • Vysoká potřeba výstavby a rekonstrukce vodovodů a kanalizací • Nedostatek finančních prostředků na zkvalitnění místních komunikací

3.6 SWOT analýza vybraných oblastí rozvoje území

Na základě výstupů z veřejných projednávání byly stanoveny tři klíčové oblasti, na které by se měla zaměřit pozornost při stanovení rozvojové strategie.

ZDRAVOTNICTVÍ, SOCIÁLNÍ SLUŽBY, ŠKOLSTVÍ, KULTURA, VOLNÝ ČAS	
Silné stránky	Slabé stránky
• Dobrá úroveň a dostupnost zdravotní a sociální péče • Nízká míra společensky nebezpečných jevů – kriminalita, vandalismus… • Vysoká úroveň pobytových sociálních služeb pro lidi s mentálním postižením – Barevné domky Hajnice • Zdravé životní prostředí – nízká pracovní neschopnost • Dobrá úroveň základního školství • Velké množství pamětihodností – objekty, rodiště významných osobností • Zachovalé místní tradice, typický architektonický ráz, tradiční řemesla • Pořádání dostatečného počtu sportovních a kulturních akcí • Aktivní společenské organizace a spolky • Vazba bývalých sudetských Němců na region	• Nedostatečná kapacita pobytových sociálních služeb (domy pro seniory) • Nedostatek mobilních sociálních služeb – pečovatelská služba, osobní asistence • Slabá podpora výstavby nízkometrážních bytů pro seniory a tělesně postižené • Slabá podpora výstavby startovacích bytů pro mladé • Nízká kapacita a počet mateřských škol • Nedostatečná provozní doba poboček České pošty s.p. • Nevyhovující stav kulturních zařízení • Nedostatečné prostory a zázemí pro kulturní, sportovní a spolkovou činnost • Nízká kvalita stávajících sportovišť • Nedostatečný stav sakrálních staveb • Absence oddechových ploch pro seniory a matky s dětmi • Nevyhovující stav a absence koupališť • Nedostatečná aktivita při obnově kulturních tradic
Příležitosti	Ohrožení
• Podpora neziskových organizací v sociální sféře • Využití nových směrů v oblasti zdravotní a sociální péče (terénní pracovníci, osobní asistence apod.) • Podpora možnosti celoživotního vzdělávání • Rozvoj školství a vzdělávání – škola jako komunitní centrum • Využití historických a kulturních tradic v návaznosti na cestovní ruch • Zvýšení podpory kultury a sportu – lidské zdroje a financování	• Neustále se zvyšující potřeba zdravotních a sociálních služeb – stárnutí obyvatelstva • Neustálé zvyšování cen ve zdravotnictví (léky) a v oblasti sociální péče s ohledem na nižší reálný příjem obyvatel • Nefungující systém úhrady zdravotní péče s neustálými změnami • Špatná legislativa v oblasti školství na malých obcích • Stále rostoucí nadregionální rizika v oblasti nežádoucích sociálních jevů – kriminalita, vandalismus, … • Stále těžší udržitelnost rozsahu veřejných služeb z důvodu nedostatku finančních prostředků • Klesající zájem o sportovní a kulturní dění

EKONOMIKA, TRH PRÁCE, CESTOVNÍ RUCH	
Silné stránky	Slabé stránky
• Dostatečný počet volných průmyslových objektů (brownfield) • Dobrá spolupráce mezi obcemi • Využití spolupráce obcí, neziskových organizací a podnikatelského sektoru • Zvyšování počtu pracovních míst v oblasti sociálních služeb • Strategická poloha pro cestovní ruch (blízkost Krkonoš, CHKO Broumovsko, Polska apod.) • Dostatek turisticky atraktivních míst v regionu a okolí • Dostatečné množství ubytovacích kapacit • Region není turisticky „přelidněn“	• Nízká podpora podnikatelského prostředí • Nedostatečná nabídka na trhu práce – především ženy a mladí lidé • Nepříznivá struktura a snižování počtu pracovních míst v zemědělství • Nedostatečná nabídka naučných stezek, cyklostezek • Nedostatek lyžařských běžeckých tratí • Nedostatečná kvalita ubytovacích zařízení • Chybějící informační prvky – informační tabule, rozcestníky • Nedostatečná koordinace propagačních aktivit – propagační předměty pokrývající celé území MAS • Nízký počet turistických informačních center
Příležitosti	Ohrožení
• Možnost trvalého dosídlení venkova – mladí spoluobčané hledající zdravý životní styl bydlení • Rozvoj podnikatelské činnosti a vytváření nových pracovních míst – př. oblast cestovního ruchu • Rekonstrukce nevyužívaných průmyslových staveb (brownfields) • Vyšší využívání dotačních zdrojů pro podporu malého a středního podnikání • Rychlý rozvoj informačních technologií – zlepšení informovanosti a možnost práce pro tělesně postižené • Podpora zemědělské výroby – vznik nových pracovních míst • Spolupráce se silnějšími turistickými regiony v okolí – např. Krkonoše • Podpora vodní turistiky na řece Úpě – vybudování zázemí • Podpora agroturistiky, vytvoření hipostezek • Navázání spolupráce se zahraničními partnery • Intenzivnější využití netradičních forem šetrné turistiky (hornické tradice, hvězdárny apod.)	• Ekonomická a politická nestabilita • Rozbujelá byrokracie ve státní správě i v EU – snížení konkurenceschopnosti místních firem • Odliv obyvatelstva do větších aglomerací – především obyvatel s vyšším vzděláním • Změna životních hodnot lidí • Ekonomická globalizace – zánik malého a středního podnikání v důsledku činnosti velkých obchodních řetězců • Nízká úroveň využití moderních informačních technologií – např. internet, sociální sítě • Nedostatečná komunikace – mezi lidmi, mezi lidmi a úřady, mezi úřady navzájem • Stále se zvyšující ekonomický tlak na obyvatele, zvláště pak na mladé rodiny • Snižování počtu ekonomicky aktivních obyvatel – stárnutí populace • Strukturální nesoulad mezi nabídkou a poptávkou pracovních sil – nedostatek kvalifikovaných řemeslníků

ŽIVOTNÍ PROSTŘEDÍ, ZEMĚDĚLSTVÍ, TECHNICKÁ INFRASTRUKTURA, DOPRAVA	
Silné stránky	Slabé stránky
• Příznivé životní prostředí nezatížené těžkým průmyslem • Různorodé přírodní podmínky – členitost terénu, příhodné klima, dobrý stav lesů • Nízké množství emisí znečišťujících látek v ovzduší • Dostatek přírodních zdrojů vody • Vysoký podíl zemědělské půdy • Ekologicky šetrné zemědělství • Dobré zásobování základními energiemi – elektřina, plyn, voda • Zavedený systém třídění komunálního odpadu	• Nedostatečná podpora změny vytápění • Nízká podpora obnovitelných zdrojů energie • Malý podíl čištěných odpadních vod • Malý počet obcí napojených na kanalizaci s čističkou odpadních vod • Nedostatečná výsadba a údržba zeleně • Nedostatečné řešení biologicky rozložitelného odpadu – absence kompostáren • Nedostatečná údržba stávajících a výstavba nový rybníků • Nízká podpora výsadby a obnovy lesů, úprava lesních cest • Špatný stav veřejného osvětlení – důraz na energeticky úspornější řešení • Špatný technický stav místních rozhlasů • Nízká úroveň základní dopravní obslužnosti – větší frekvence spojů • Nevyhovující technický stav místních komunikací • Nízká úroveň bezpečnostních prvků v dopravě – přechody pro chodce, oddělení cyklistů od autoprovozu, zpomalovací retardéry • Nedostatečný počet chodníků
Příležitosti	Ohrožení
• Podpora změny způsobu vytápění – např. příspěvky na ekologické zdroje, osvěta • Lepší využití dotačních zdrojů • Ochrana přírodního bohatství regionu • Pečlivý výběr pozemků pro novou výstavbu – vyhnout se záboru zemědělské půdy • Obnova a vytváření nových malých vodních ploch • Lepší využití vodních zdrojů a zvýšení úrovně čištění odpadních vod • Podpora alternativních zdrojů energie, částečná soběstačnost některých oblastí • Podpora environmentálního vzdělávání, výchovy a osvěty • Podpora zemědělské prvovýroby – zdravé potraviny • Multifunkční zemědělství – údržba krajiny, agroturistika, obnova pěstování	• Nedostatečná péče o krajinu – přirozené krajinné prvky • Neřízený motorismus v krajině – ohrožení lesní krajiny • Střet zájmu místních zemědělců s ekonomickými aktivitami nových nájemců zemědělských ploch – např. pěstování rychle rostoucích dřevin • Zvyšování eroze půdy – nedostatečná výsadba a úprava stávajících ploch • Nevhodná státní zemědělská politika – prodej státní zemědělské půdy • Vysoká potřeba výstavby a rekonstrukce vodovodů a kanalizací • Nízká kvalita signálu mobilních operátorů • Stálý nárůst intenzity průjezdu nákladní dopravy • Nedostatek finančních prostředků na zkvalitnění místních komunikací

tradičních plodin • Využití odpadního tepla z bioplynových fermentačních stanic • Posílení systémů svozu tříděného komunálního odpadu	

4 Seznam tabulek, grafů a map

4.1 Tabulky

Tabulka č. 1 – Vývoj počtu obyvatel v obcích

Tabulka č. 2 – Sportovní a volnočasové organizace / spolky

Tabulka č. 3 – Přehled údajů o trhu práce za okres Trutnov

Tabulka č. 4 – Přehled počtu, typů a kapacity ubytovacích zařízení na území MAS KJH, o.p.s.

Tabulka č. 5 – Přehled naučných stezek na území MAS KJH, o.p.s.

Tabulka č. 6 – Přehled stavu územně-plánovacích dokumentací v jednotlivých obcích

Tabulka č. 7 – Přehled rozvojových lokalit na území MAS KJH, o.p.s. dle typu

Tabulka č. 8 – Zaměstnaní podle odvětví ekonomické činnosti

4.2 Grafy

Graf č. 1 – Věková struktura obyvatel

Graf č. 2 – Typy zemědělské půdy na území MAS KJH, o.p.s.

Graf č. 3 – Typy nezemědělské půdy na území MAS KJH, o.p.s.

4.3 Mapy

Mapa č. 1 – MAS Království – Jestřebí hory, o.p.s. na mapě ČR a na mapě okresu Trutnov

Mapa č. 2 – ZŠ 1. a 2. stupně na území MAS

Mapa č. 3 – Počet podnikatelských subjektů na území MAS (z toho živnostníci)

Mapa č. 4 – Kapacita ubytovacích zařízení na území MAS KJH, o.p.s.

Mapa č. 5 – Síť cyklotras a cyklostezek v Královéhradeckém kraji

Mapa č. 6 – Mapa ČR s vyznačením zvláště chráněných území

Mapa č. 7 – Silniční síť v Královéhradeckém kraji

Mapa č. 8 – Železniční síť v Královéhradeckém kraji

5 Zdroje a literatura

Metodiky, dokumenty

Metodika tvorby Komunitně vedené strategie místního rozvoje pro programové období 2014-2020, verze 6. 5. 2013

Komunitně vedený místní rozvoj v praxi České republiky (Dodatek k Národnímu strategickému plánu Leader 2014+ - praktické doporučení národní sítě místních akčních skupin ČR pro přípravu implementace politik místního rozvoje v rámci víceletého finančního rámce 2014-2020 (verze únor 2012)

Společné pokyny Evropské komise (DG AGRI, EMPL, MARE a REGIO) pro komunitně vedený místní rozvoj v evropských strukturálních a investičních fondech (návrh verze 30. 1. 2013)

Strategický plán LEADER „Budujeme region se společnou budoucností“, 12. prosince 2011

Integrovaná strategie rozvoje regionu Krkonoše: http://rozvoj.krkonose.eu/cz/dokumenty/

Strategie rozvoje Královéhradeckého kraje 2014 -2020 červen 2013: http://strategie2020.cz/

Dílčí analýzy a strategie Programu rozvoje Královéhradeckého kraje (KHK): http://www.kr-kralovehradecky.cz/cz/rozvoj-kraje/rozvojove-dokumenty/schvalene-koncepce/dilci-analuzy-a-strategie-programu-rozvoje-kralovehradeckeho-kraje-284/#CR

Plán péče o CHKO Broumovsko (2013-2022): http://broumovsko.ochranaprirody.cz/cinnost-spravy/plan-pece/

Příručka programu LEADER ČR praktický průvodce, Ministerstvo zemědělství – Program LEADER ČR

Výstupy z veřejných projednávání v jednotlivých obcích (samostatná Příloha č. 2)

Databáze

Katalog naučných stezek KHK: http://www.kr-kralovehradecky.cz/pl/krajsky-urad/cestovni-ruch/dokumenty-koncepce/naucne-stezky-53611/

Rozvojové lokality KHK: http://mapy.kr-kralovehradecky.cz/prumzony/cz/LOC.htm

Seznam památkově chráněných území KHK: http://www.kr-kralovehradecky.cz/cz/krajsky-urad/kultura/seznam-pamatkove-chranenych-uzemi-kralovehradeckeho-kraje-32552/

Regionální Informační Servis (RIS) – KHK Regionální informace: http://www.risy.cz/cs/krajske-ris/kralovehradecky-kraj/regionalni-informace/

CzechInvest - Národní databáze brownfieldů: http://www.brownfieldy.cz/seznam-brownfieldu/?p=1

Databáze MAS (eAGRI): http://eagri.cz/public/app/eagriapp/mas/Prehled/

Instituce

Oficiální webové stránky MAS KJH: http://www.kjh.cz/

Český statistický úřad: http://www.czso.cz/csu/redakce.nsf/i/home

Krajská správa ČSÚ v Hradci Králové: http://www.czso.cz/xh/redakce.nsf/i/home

Občanské sdružení Chalupění: http://www.chalupeni.cz/

Občanské sdružení Kohoutov: http://osko.webnode.cz/

Barevné domky Hajnice: http://barevnedomky.cz/

Odborné práce

Místní akční skupina Království – Jestřebí hory, o.p.s. – vznik, činnost, přínos a význam v regionu (Závěrečná práce kurzu CŽV, Kateřina Valdová, 2013)

Analýza polarizace prostoru a možnosti rozvoje periferních území: příklad Trutnovska (Diplomová práce, Karel Turek, 2010)

Oficiální webové stránky obcí

http://www.batnovice.cz/, http://www.obec-cermna.cz/, http://www.dolniolesnice.cz/, http://www.hajnice.cz/, http://www.havlovice.cz/, http://www.horniolesnice.cz/, http://www.chotevice.cz/, http://www.chvalec.cz/, http://www.jivka.cz/, http://www.kocbere.cz/, http://www.kohoutov.cz/default.htm, http://www.libnatov.cz/, http://www.malesvatonovice.cz/, http://www.obecmarsov.cz/, http://pilnikov.cz/web/, http://www.radvanice.cz/, http://www.rtyne.cz/, http://www.starebuky.cz/, http://www.suchovrsice.cz/, http://www.upice.cz/, http://www.velkesvatonovice.unas.cz/markousovice.htm, http://www.vitezna.cz/, http://www.ou-vlcice.cz/, http://www.vlckovice.cz/

6 Přílohy:

Příloha č. 1 – tabulkové podklady k ISÚ MAS KJH

1.1 ISU-MASKJH AC tab. 5 souhrn.xlsx

1.2 ISU-MASKJH AC vývoj počtu obyvatel 2008-2012.xlsx

1.3 ISU-MASKJH AC obyvatelstvo – věková struktura, vzdělanost 2011.xlsx

1.4 ISU-MASKJH AC zaměstnanci dle odvětví a vzdělání.xlsx

1.5 ISU-MASKJH AC cz0525 obyvatelstvo.xlsx

1.6 ISU-MASKJH AC nezaměstnanost obce 2009-2011.xlsx

Příloha č. 2 – výstupy z veřejných projednávání k ISÚ MAS KJH

2.1 Výstupy VP Batňovice.docx

2.2 Výstupy VP Čermná.docx

2.3 Výstupy VP Dolní Olešnice.doc

2.4 Výstupy VP Havlovice.doc

2.5 Výstupy VP Horní Olešnice.doc

2.6 Výstupy VP Chotěvic.doc

2.7 Výstupy VP Chvaleč.docx

2.8 Výstupy VP Jívka.docx

2.9 Výstupy VP Kocbeře.docx

2.10 Výstupy VP Kohoutov.doc

2.11 Výstupy VP Libňatov.docx

2.12 Výstupy VP Malé Svatoňovice.doc

2.13 Výstupy VP Maršov.doc

2.14 Výstupy VP Pilníkov.doc

2.15 Výstupy VP Rtyně.doc

2.16 Výstupy VP Suchovršice.docx

2.17 Výstupy VP Úpice.doc

2.18 Výstupy VP Velké Svatoňovice.docx

2.19 Výstupy VP Vlčice.doc

2.20 Výstupy VP Vítězná.doc