

Program rozvoje města Pilníkov



na období let 2017–2026



Květen 2017

OBSAH

1 Úvod	5
2 Analytická část	7
2.1 Charakteristika města Pilníkov	7
2.1.1 Území.....	7
2.1.1.1 Geografická poloha	7
2.1.1.2 Členění města a základní informace o městě	9
2.1.1.3 Ráz krajiny a přírodní prostředí.....	10
2.1.1.4 Základní historie města a její vliv na současnost.....	14
2.1.2 Obyvatelstvo	15
2.1.2.1 Demografická situace	15
2.1.2.2 Sociální situace	19
2.1.2.3 Život ve městě	19
2.1.3 Hospodářství	24
2.1.3.1 Ekonomická situace.....	24
2.1.3.2 Trh práce	28
2.1.3.3 Cestovní ruch.....	32
2.1.4 Infrastruktura	35
2.1.4.1 Dopravní infrastruktura.....	35
2.1.4.2 Dopravní obslužnost.....	39
2.1.4.3 Technická infrastruktura	41
2.1.5 Vybavenost města	43
2.1.5.1 Bydlení.....	43
2.1.5.2 Školství a vzdělávání.....	45
2.1.5.3 Zdravotnictví	47
2.1.5.4 Sociální služby	47
2.1.5.5 Kultura.....	48
2.1.5.6 Sportovní vybavenost.....	50
2.1.6 Životní prostředí	51
2.1.6.1 Současný stav životního prostředí.....	51
2.1.6.2 Ochrana životního prostředí	58

2.1.7 Správa města	61
2.1.7.1 Městský úřad a kompetence města	61
2.1.7.2 Hospodaření a majetek města.....	62
2.1.7.3 Bezpečnost	66
2.1.7.4 Partnerství města	67
2.2 Zhodnocení dotazníkového šetření	68
2.3 Vyhodnocení veřejného projednávání	80
2.4 Východiska pro návrhovou část.....	85
2.4.1 Potenciál vyplývající z analýzy současného stavu	85
2.4.2 Návaznost na jiné strategické dokumenty	87
2.4.3 Limity rozvoje	88
2.4.4 SWOT analýza	88
3 Strategická část	91
3.1 Vize	93
3.2 Klíčové oblasti rozvoje	93
3.2.1 Klíčová oblast rozvoje VYBAVENOST MĚSTA.....	96
3.2.2 Klíčová oblast rozvoje INFRASTRUKTURA.....	102
3.2.3 Klíčová oblast rozvoje ŽIVOTNÍ PROSTŘEDÍ.....	108
3.2.4 Klíčová oblast rozvoje PODNIKÁNÍ A ZAMĚSTNANOST	114
3.2.5 Klíčová oblast rozvoje VOLNÝ ČAS.....	118
3.3 Podpora realizace Programu rozvoje	122
4 Akční plán	123
5 Implementační část	143
5.1 Systém řízení a organizačního zajištění naplňování Programu rozvoje.....	143
5.2 Systém financování Programu rozvoje	144
5.3 Systém aktualizace Programu rozvoje.....	145
5.4 Systém monitoringu a vyhodnocování realizace Programu rozvoje	146
6 Přílohy	153
6.1 Použité zdroje dat.....	153
6.2 Seznam zkratk.....	157
6.3 Seznam tabulek	159
6.4 Seznam grafů	161
6.5 Seznam obrázků.....	162
6.6 Seznam schémat.....	162
6.7 Seznam příloh	163

1 Úvod

Strategie či Program rozvoje města Pilníkov je základní plánovací dokument, který představuje hlavní nástroj řízení rozvoje města. V podstatě definuje postup, jak se dostat z bodu A do bodu B. Bod A je současnost, tedy jak to ve městě v současnosti vypadá, jakými různorodými prostředky město disponuje, které služby jsou ve městě k dispozici atd. Bod B představuje budoucí stav, tedy jak chceme, aby to ve městě vypadalo v budoucnosti, čeho chceme ve městě dosáhnout apod. Celý dokument je rozdělen do několika hlavních částí.

První částí je **analytická část**, která popisuje stávající situaci ve městě. Převážně je zde věnována pozornost charakteristice města, která je rozdělena do sedmi hlavních kapitol – území, obyvatelstvo, hospodářství, infrastruktura, vybavenost města, životní prostředí a správa města. Dále jsou zhodnoceny výsledky získané z dotazníkového šetření a z veřejného projednávání týkajícího se rozvoje města. Analytická část dále obsahuje východiska pro návrhovou část. Rozebrán je potenciál vyplývající z analýzy současného stavu, návaznost dokumentu na jiné rozvojové dokumenty, dále jsou definovány limity rozvoje a provedena tzv. analýza SWOT.

Druhou částí je **strategická část**. Zde je formulována vize, která definuje to, o co v území usilujeme a čeho chceme dosáhnout. Následně jsou formulovány strategické cíle (prioritní rozvojové oblasti), které vyplynuly z vyhodnocení současného stavu a z provedených šetření (dotazníkové šetření, veřejná projednávání, konzultace s vedením města), a na které by bylo vhodné se zaměřit, aby ve městě docházelo k rozvoji. V rámci jednotlivých strategických cílů jsou navržena konkrétní opatření a aktivity, jejichž realizace by měla vést k naplnění a dosažení daných strategických cílů.

Třetí částí je **akční plán**. Náplní je plán realizace projektů pro nejbližší časové období, zpravidla jednoho až dvou let. Konkrétní projekty jsou blíže popsány, zdůvodněn je jejich přínos k rozvoji města, zdroje financování a návaznost na rozpočet města, předpokládané časové období nutné pro realizaci, místo realizace projektu atd. Projekty, jejichž realizace bude naplánována v dalších letech programového období, budou obsaženy v zásobníku projektů.

Čtvrtou, závěrečnou částí, je **implementační část**. Obsaženy jsou informace o organizačním zajištění realizace programu, dále jsou definovány monitorovací indikátory, díky kterým lze sledovat, zda dochází k realizaci opatření a konkrétních aktivit a následně k naplňování strategických cílů. Obsaženy jsou i informace, jak bude plán zaveden do rozhodovacích mechanismů města. Nelze opomenout ani informace, jak bude probíhat aktualizace programového dokumentu.

Významným aspektem strategie je **zapojení veřejnosti**. Každý obyvatel města a každý subjekt ve městě působící měl možnost se vyjádřit k rozvoji města prostřednictvím **dotazníkového šetření** (proběhlo v říjnu 2016) či na **veřejném projednávání**, které proběhlo 23. 11. 2016 (blíže viz kap. 2.2 Zhodnocení dotazníkové šetření a kap. 2.3 Výsledky veřejného projednávání).

Celý proces tvorby Programu rozvoje města (dále jen PRM) Pilníkov na období let 2017-2026 byl zahájen podpisem smlouvy města Pilníkov se **zpracovatelskou firmou DRAG, s.r.o.**, kterou v rámci procesu tvorby dokumentu zastupovali Ing. Michal Hátle a Mgr. Karel Turek. K podpisu smlouvy došlo 29. 8. 2016. Zpracování dokumentu probíhalo po výše zmíněných hlavních částech, které byly ke sjednaným termínům doručeny představitelům Městského úřadu v Pilníkově.

V rámci zpracování tohoto dokumentu byly využity různorodé informační zdroje. Jmenovat lze knihy, odborné časopisy, statistické materiály, množství internetových zdrojů, strategické dokumenty celostátní, regionální a místní úrovně, které s tímto rozvojovým dokumentem souvisí či mapové podklady. Všechny použité zdroje dat jsou v práci řádně citovány a jejich kompletní přehled

je uveden v závěru práce. Řada informací byla získána prostřednictvím konzultací s představiteli města Pilníkov, z provedeného dotazníkového šetření a z výstupů z veřejného projednávání.

Finální verze **PRM Pilníkov na období 2017-2026** byla zpracovatelskou firmou DRAG, s.r.o. předána představitelům města Pilníkov v dohodnutém formátu.

2 Analytická část

Tato kapitola se zabývá geografickou analýzou města Pilníkov. Jedná se především o analýzu regionální geografie (popis území) a socioekonomické geografie (obyvatelstvo, hospodářství apod.). Analytická část je rozdělena do čtyř dílčích částí. První dílčí část se zabývá charakteristikou města, druhá zhodnocením dotazníkového šetření, třetí vyhodnocením veřejného projednávání a čtvrtá východisky pro návrhovou část.

2.1 Charakteristika města Pilníkov

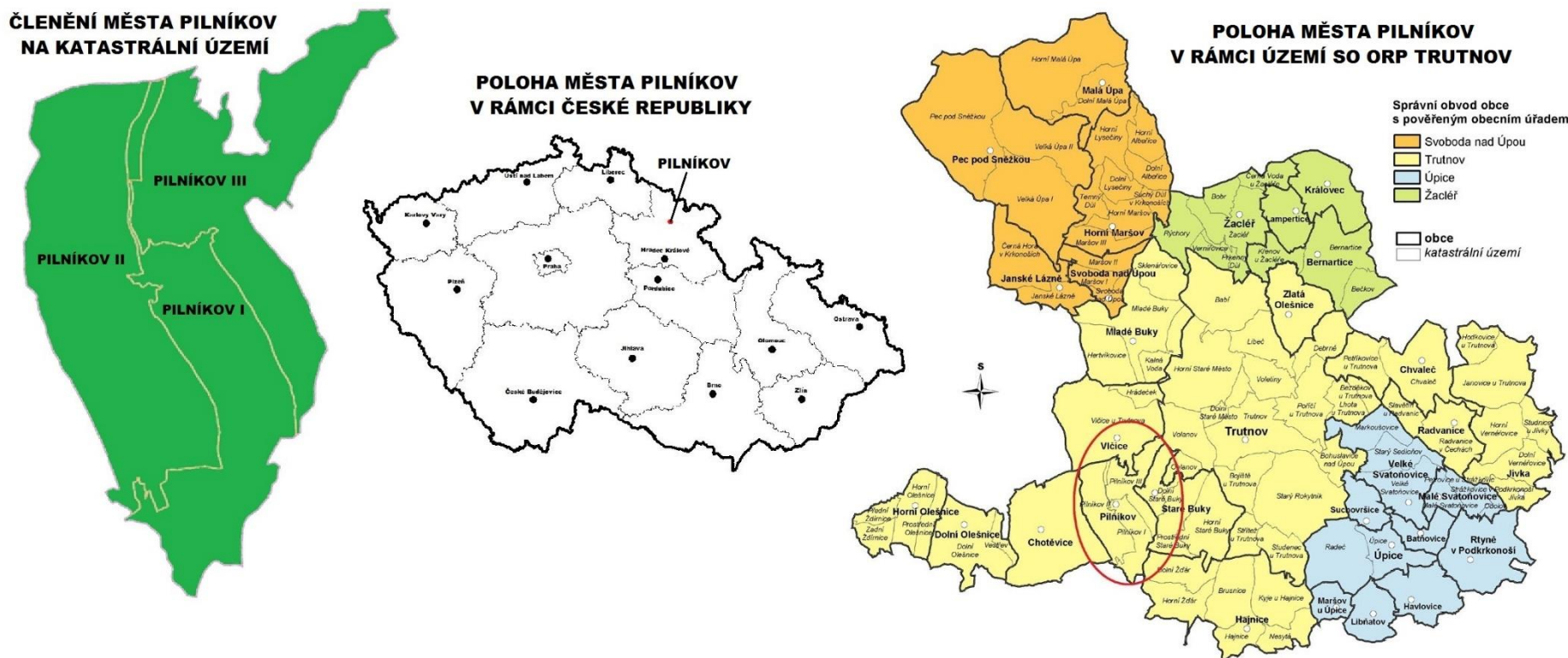
Charakteristika města je rozčleněna na sedm hlavních oblastí – území, obyvatelstvo, hospodářství, infrastruktura, vybavenost města, životní prostředí a správa města. Každá tato oblast se zabývá dílčí charakteristikou města Pilníkov, která tematicky s danou oblastí souvisí.

2.1.1 Území

2.1.1.1 Geografická poloha

Město Pilníkov se rozkládá v okrese Trutnov a spadá pod Královéhradecký kraj. V rámci kraje se rozkládá v jeho severnější části, přibližně 8 kilometrů jihozápadně od města Trutnov (viz obrázek 1). Zeměpisné souřadnice jsou: 50° 31' 57'' severní šířky, 15° 49' 13'' východní délky. Minimální nadmořská výška města je 352 metrů nad mořem.

Obrázek 1: Geografická poloha města Pilníkov



Zdroje: Internetové stránky Českého statistického úřadu <http://www.czso.cz/>, Internetové stránky Národního geoportálu INSPIRE <http://geoportal.gov.cz/>, Internetové stránky Českého úřadu zeměměřičského a katastrálního <http://www.cuzk.cz/>; upraveno

2.1.1.2 Členění města a základní informace o městě

Celé území města představuje jednu část¹, která má shodný název s názvem města. Celková rozloha města je 1 698,89 ha a skládá se celkem ze tří katastrálních území (k.ú.) – Pilníkov I (462,87 ha), Pilníkov II (680, 29 ha) a Pilníkov III (555, 73 ha)². K 31. 12. 2015 zde žilo 1 244 trvale bydlících obyvatel³. Město se skládá ze 4 základních sídelních jednotek (ZSJ)⁴: Pilníkov I, Pilníkov II, Pilníkov III a Letná. Skladebnost jednotlivých druhů jednotek je znázorněna v tabulce 1.

Tabulka 1: Skladebnost správní, technické, evidenční a sídelní struktury v rámci města Pilníkov

Název obce	Část obce	Název katastrálního území	Název základní sídelní jednotky
Pilníkov	Pilníkov	Pilníkov I	Pilníkov I
		Pilníkov II	Pilníkov II
		Pilníkov III	Letná
			Pilníkov III

Zdroj: Internetové stránky Územně identifikačního registru ČR <http://www.uir.cz/>

Z pohledu pro město významných spádových sídel je neblíže Trutnov (8 km). Krajské město Hradec Králové je od města vzdáleno přibližně 50 km.

Znak města (obrázek 2) představuje polcený štít, pravá polovice je červená, levá stříbrná a v ní je polovina černé orlice se zlatou zbrojí doprava hledící, kolem hlavy má svatozář. Prapor města tvoří červená žerďová část a bílá vlající část v poměru 2:3. K červené části přiléhá polovina černé k žerdi hledící orlice. Poměr šířky listu k jeho délce je 2:3. Znak byl obci udělen králem Vladislavem II při příležitosti povýšení na město dne 20. 3. 1514, prapor byl obci udělen 4. 6. 1998⁵.

¹ Část obce je evidenční jednotka vytvářená budovami s čísly popisnými a čísly evidenčními přidělenými v jedné číselné řadě, která leží v jednom souvislém území (§27, odst. 2 zákona č. 128/2000 Sb., o obcích).


² Zdroj: Internetové stránky Českého úřadu zeměměřického a katastrálního <http://www.cuzk.cz/>

³ Zdroj: Městská a obecní statistika <https://vdb.czso.cz/mos/>

⁴ Základní sídelní jednotky jsou územní jednotky, které jsou skladebné (spolu se svými díly) jak do správní (obce), tak do technické (katastrální území), evidenční (části obcí) i sídelní struktury a z toho důvodu mají velký význam pro prostorovou identifikaci (jako základní číselník, z něhož se odvozují kódy dalších prostorových jednotek) a také při přípravě a vyhodnocování sčítání lidu. ZSJ mají své územní vymezení, kterým beze zbytku vyplňují obce. Zdroj: Územně identifikační registr ČR, dostupné z: <http://www.uir.cz/>

⁵ Zdroj: Internetové stránky města Pilníkov <http://pilnikov.cz/>

Obrázek 2: Znak a prapor města Pilníkov



Zdroj: Internetové stránky Encyklopedie Wikipedie <http://cs.wikipedia.org/>

2.1.1.3 Ráz krajiny a přírodní prostředí

Zařazení města Pilníkov z pohledu geomorfologického členění shrnuje následující schéma.

Schéma 1: Zařazení města Pilníkov z pohledu geomorfologického členění

provincie	Česká Vysočina	
subprovincie	Krkonošsko-Jesenická subprovincie	
oblast	Krkonošská oblast	
celek	Krkonošské podhůří	
podcelek	Podkrkonošská pahorkatina	Zvičinsko-kocléřovský hřbet
okrsek	Trutnovská pahorkatina Vlčická kotlina	Kocléřovský hřbet

Zdroj: Internetové stránky Národního geoportálu INSPIRE <http://geoportal.gov.cz/>

Ze schématu 1 vyplývá, že na území města zasahují celkem tři geomorfologické okrsky. Převážná část území města náleží pod okrsek **Trutnovská pahorkatina**. Pod okrsek **Vlčická kotlina** náleží kus území města v jeho severní části, pod okrsek **Kocléřovský hřbet** kus území města v jeho jižním cípu.

Z hlediska geologického složení je území města tvořeno převážně usazenými horninami mladších prvohor – červenohnědými pískovci, aleuropelity i vápenci z období spodního permu. Starší geologické útvary jsou pokryty kvarténními sedimenty⁶.

Na území města se nenacházejí důlní díla a nezasahují do něj ani poddolované plochy⁷.

Nejvyšší bod na území města se nachází v jejím jižním cípu při hranicích s obcí Vítězná. Jedná se o tzv. **oblast Liškárny** a nadmořská výška zde dosahuje okolo **550 m n. m.** Z dalších vrcholů lze jmenovat vrch **Na Spravedlnosti** (471 m n. m., k. ú. Pilníkov I), **Ovčácký kopec** (444 m n. m., k. ú. Pilníkov III) či vrch **Výhledy** (415 m n. m., k. ú. Pilníkov III).

⁶ Zdroj: Internetové stránky České geologické služby www.geology.cz/

⁷ Zdroj: Internetové stránky České geologické služby www.geology.cz/

Město se z hlediska klimatologie nachází **v mírně teplé podnebné oblasti** a pod vlivem západních větrů. Roční úhrn srážek se pohybuje přibližně v rozmezí od 650 do 750 mm.

Přes území města protéká několik větších potoků. Největším z nich je **Pilníkovský potok** (ID⁸ 10100433), který pramení na úpatí bezejmenného vrchu v k.ú. Horní Staré Město (patří pod město Trutnov). Tok protéká značnou částí území města a pokračuje dále přes území obce Chotěvice. Na rozhraní obcí Chotěvice a Dolní Olešnice se vlévá do Labe.

Dalším významným tokem je **Starobucký potok** (ID 10101012), který pramení na úpatí bezejmenného kopce v k.ú. Střítež u Trutnova (patří pod město Trutnov). Podél tohoto potoku se nachází značná část zastavěného území města. Poblíž budovy č. p. 276 se vlévá do Pilníkovského potoka.

Třetím významným tokem je **Mlýnský potok** (ID 10166628), který pramení v oblasti lokality Dubový Dvůr v k.ú. Horní Žďár (patří pod obec Hajnice). Tok protéká také značnou částí území města, převážně mimo zástavbu. Poblíž budovy č. p. 237 se vlévá do Pilníkovského potoka.

Čtvrtým významným tokem je **Prkenný potok** (ID 10166627), který pramení poblíž tzv. oblasti Sovinec v k.ú. Dolní Žďár (patří pod obec Hajnice). Tok protéká tzv. oblastí Prkenného Dolu, pokračuje směrem k zástavbě na území města poblíž fotbalového hřiště a poblíž budovy č. p. 228 se vlévá do Starobuckého potoka.

Pátým významným tokem je **Vlčický potok** (ID 10185332), který pramení na úpatí vrchu Skalka v k.ú. Vlčice u Trutnova (patří pod obec Vlčice). Přes území města protéká pouze v jeho severní části, kde se v lokalitě Letná poblíž budovy č. p. 368 vlévá do Pilníkovského potoka.

Šestáým významným tokem je **Volanovský potok** (ID 10102038), který pramení nedaleko městského hřbitova v Trutnově (k.ú. Trutnov, patří pod stejnojmenné město). Územím města Pilníkovská protéká v jeho severovýchodním cípu a poblíž budovy č. p. 211 se vlévá do Starobuckého potoka⁹.

Na území města se nenachází žádná větší vodní plocha. Nachází se zde **pouze několik menších vodních ploch** – dvě na pravostranném bezejmenném přítoku (ID 10166591) Pilníkovského potoka, jedna na vodním recipientu na Volanovském potoce. Dále se na území města nachází několik zamokřených ploch a mokřadů.

Na území města se nenachází žádná studánka¹⁰.

Z pedologického hlediska jsou na **celém území města** hlavním půdním typem **kambizem¹¹**, konkrétně typ kambizem kyselá. Z pohledu zrnitosti převládají na území města půdy středně těžké, hlinité.

U lesních porostů v současné době **dominují monokultury nepůvodních druhů smrku**, které jsou někde doprovázené borovicemi. Přirozenou vegetací v této oblasti byly především bikové bučiny, lokálně bučiny s kyčelnicí devítilistou. Nahrazení přirozené vegetace monokulturou smrku má za následek sníženou schopnost obrany území či větší náchylnost k poškození živými škůdci

⁸ ID = identifikátor

⁹ Zdroj: Centrální evidence vodních toků, dostupné z <http://eagri.cz/public/web/mze/voda/aplikace/cevt.html>

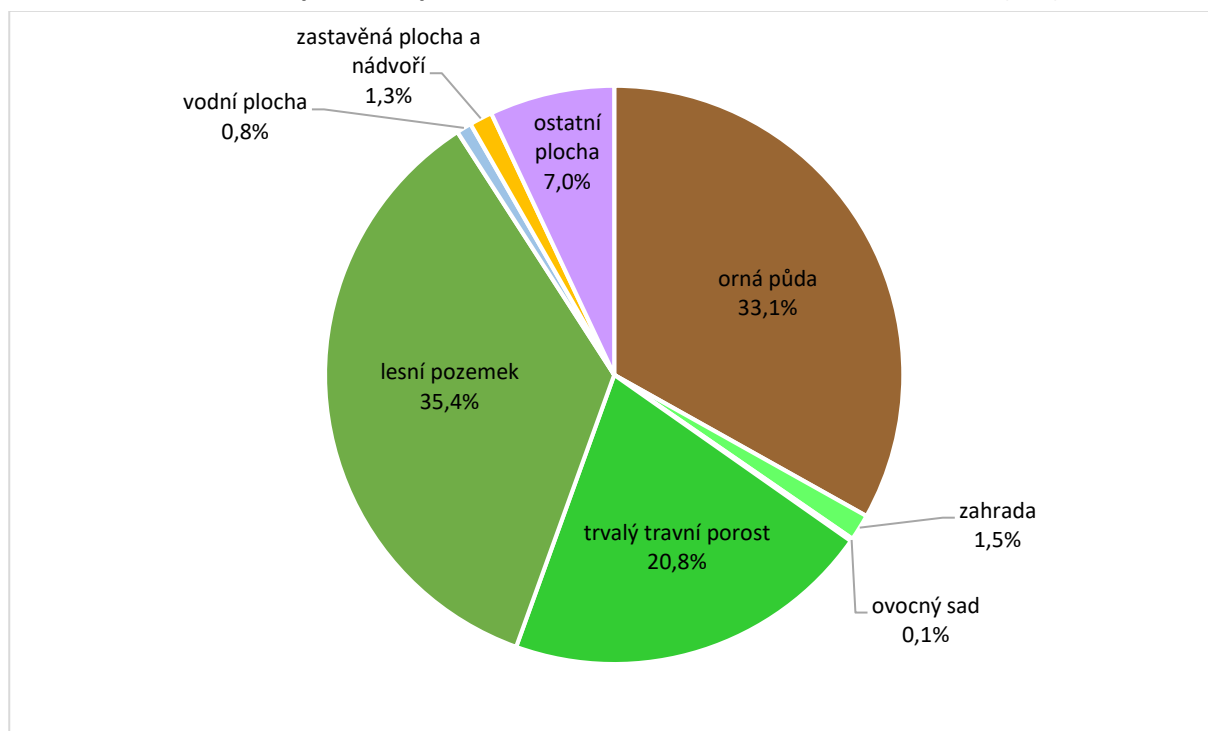
¹⁰ Zdroj: Internetové stránky Národního registru pramenů a studánek <http://www.estudanky.eu/>

¹¹ Kambizem je typ půdy, která se zpravidla nachází ve svažitých a členitých oblastech. Dříve byla nazývána jako hnědá (lesní) půda. Jedná se o velmi kvalitní zemědělské půdy, které jsou vhodné zejména pro velmi náročné plodiny, jako jsou ječmen, pšenice, cukrovka a vojtěška. Je však potřeba je pravidelně vápnit a dodávat kvalitní organické hnojení (Elektronický taxonomický klasifikační systém půd ČR <http://klasifikace.pedologie.cz/>, Internetový server Příroda.cz <http://www.priroda.cz/>)

i vnějšími činiteli (např. vítr, sníh). Z fauny jsou typické běžné druhy lovné zvěře (srny, zajíci, divoká prasata atd.).

Co se týče struktury krajiny, tak ke 2. 10. 2016 **největší podíl zaujímají lesní pozemky** (600,9 ha, **35,4 % území města**), následované **ornou půdou** (562,7 ha, **33,1 %**) a **trvalými travními porosty** (352,8 ha, 20,8 %). Další druhy pozemků jsou svojí výměrou zastoupeny méně – ostatní plochy (118,8 ha, 7 %), zahrady (25,1 ha, 1,5 %), zastavěné plochy (21,8 ha, 1,3 %), vodní plochy (14,3 ha, 0,8 %) a druh pozemku „ovocný sad“ představuje pouze 0,1 % (2,5 ha)¹². Struktura druhů pozemků ve městě je graficky znázorněna na grafu 1.

Graf 1: Struktura druhů pozemků půdního fondu ve městě Pilníkov ke 2. 10. 2016 (v %)



Zdroj: Aplikace Českého úřadu zeměměřického a katastrálního „Nahlížení do katastru nemovitostí“ <http://nahlizenedokn.cuzk.cz/>

Struktura druhů pozemků půdního fondu podle jednotlivých k.ú. je zobrazena v tabulce 2, kde jsou absolutní hodnoty uvedené v hektarech, a v grafu 2, kde je znázorněno procentuální zastoupení druhů pozemků v jednotlivých k.ú. města Pilníkov.

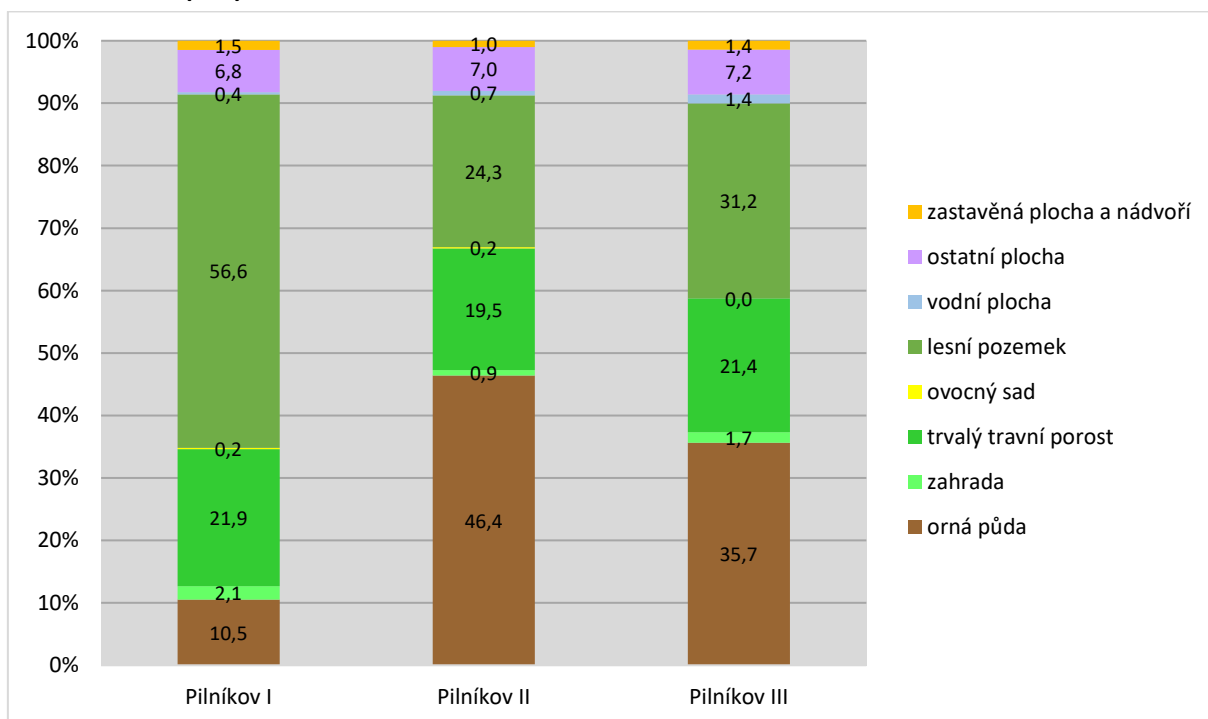
¹² Zdroj: Aplikace Českého úřadu zeměměřického a katastrálního „Nahlížení do katastru nemovitostí“ <http://nahlizenedokn.cuzk.cz/>

Tabulka 2: Struktura druhů pozemků půdního fondu ve městě Pilníkov podle katastrálních území ke 2. 10. 2016 (v ha)

Druh pozemku	Katastrální území			Město Pilníkov celkem
	Pilníkov I	Pilníkov II	Pilníkov III	
orná půda	48,8	315,7	198,2	562,7
zahrada	9,9	6,0	9,2	25,1
ovocný sad	1,1	1,4	0,0	2,5
trvalý travní porost	101,5	132,3	119,0	352,8
lesní pozemek	261,9	165,5	173,5	600,9
vodní plocha	1,6	4,7	8,0	14,3
zastavěná plocha a nádvoří	6,8	7,0	8,0	21,8
ostatní plocha	31,3	47,7	39,8	118,8
celkem	462,9	680,3	555,7	1698,9

Zdroj: Aplikace Českého úřadu zeměměřického a katastrálního „Nahlížení do katastru nemovitostí“ <http://nahlizeniidokn.cuzk.cz/>

Graf 2: Struktura druhů pozemků půdního fondu ve městě Pilníkov podle katastrálních území ke 2. 10. 2016 (v %)



Zdroj: Aplikace Českého úřadu zeměměřického a katastrálního „Nahlížení do katastru nemovitostí“ <http://nahlizeniidokn.cuzk.cz/>

Při rozdělení území města podle jednotlivých k.ú. lze vidět, že se mezi sebou tato k.ú. v zastoupení některých druhů pozemků značně liší. Zatímco v k.ú. Pilníkov I představují lesní pozemky více jak polovinu půdního fondu, v k.ú. Pilníkov III mají přibližně třetinové a v k.ú. Pilníkov II pouze čtvrtinové zastoupení. Naopak v případě zastoupení orné půdy je situace opačná – v k.ú. Pilníkov I je její zastoupení pouze okolo 10 %, zatímco v k.ú. Pilníkov III okolo 36 % a v k.ú. Pilníkov II dokonce okolo 46 %. Zbývající druhy pozemků jsou v jednotlivých k.ú. zastoupeny procentuálně podobně.

2.1.1.4 Základní historie města a její vliv na současnost

Do poloviny 13. století vzniklo v okolí Trutnova několik slovanských sídlišť, mezi nimi i Pilníkov. V letech 1277 až 1522 byl Pilníkov spolu s Vlčicemi součástí trutnovské manské soustavy. První zmínka o samotné vesnici Pilníkov se datuje k roku 1357. Po roce 1371 získal Pilníkov do svého majetku Ješek Zilvar, jehož potomci se nazývali Zilvarové z Pilníkova. Za Ješka zde byla vybudována tvrz, která sloužila dalším necelých dvě stě let jako panské sídlo. V roce 1514 za vlády krále Vladislava IV. byla ves povýšena na městečko, o což se zasloužil Adam III. Zilvar z Pilníkova. Díky němu se také podařilo v roce 1522 propustit zilvarovské statky z trutnovského manství. Pilníkov byl následně součástí panství Vlčice a ve vlastnictví Zilvárů až do roku 1622, kdy došlo ke konfiskaci majetku Adama V. Zilvara královnou. Následně byl tento majetek prodán Albrechtovi z Valdštejna, který však tento majetek nevlastnil dlouho.

Po třicetileté válce (1618-1648) zbylo v Pilníkově pouze 12 obytných domků a přibližně 46 pustých, za války vyhořelých domů. Po několika vlastnických změnách koupil toto panství v roce 1675 kníže Jan Adolf ze Schwarzenberka. V roce 1698 jsou první zmínky o pilníkovské ovčárně (Pilstorffer Schäfferei-Pilsdorf), neboli dnešní Třídolí či Letná. V první polovině 18. století měl Pilníkov a Pilsdorf dohromady celkem 1177 obyvatel a 300 domů. Schwarzenberkové vlastnili panství až do roku 1789 a v roce následujícím koupil vlčické panství (2 městečka a 15 vsí) Inářský velkopodnikatel Jan František Theer. V roce 1820 zachvátil Pilníkov požár. V roce 1830 vzniklo nové předměstí Pilníkova nazvané jako Nové Město. V roce 1852 obec koupila dům č. p. 36 pro potřeby radnice a v roce 1855 došlo k postavení nové školy v budově č. p. 35 (dnešní vzhled získala až přestavbou v roce 1887). V roce 1868 došlo k prodání vlčického panství továrníkovi Hugovi Wihardovi v Libavě. V roce 1870 byla dokončena stavba železnice v úseku Trutnov – Stará Paka a první vlak po ní projel v roce následujícím. Posledním majitelem panství byl od roku 1916 továrník v Prkenném Dole, Bedřich Reimann.

Po skončení 1. světové války byl v roce 1926 v parku na náměstí vztyčen pomník věnovaný 69 obětem světové války. Na podzim roku 1938 došlo k vysídlení všech českých rodin z Pilníkova, neboť toto území bylo přivlastněno německou Třetí říší a bylo součástí tzv. Sudet. Po skončení 2. světové války (1939-1945) byl v říjnu roku 1945 veškerý zkonfiskovaný majetek po odsunutých německých obyvatelích přebrán do správy Fondem národní obnovy a následně přidělen českým dosídlencům. V roce 1949 bylo v Pilníkově prvními 15 družstevníky založeno jednotné zemědělské družstvo. Následně do družstva přešel i zbytek hospodářů z obce. Mezi léty 1954-1959 došlo v obci Pilníkov pro potřeby jednotného zemědělského družstva k vystavění kravínů, skladováků, drůbežáren a dalších zařízení. Tento komplex byl po roce 1989 rozprodán soukromníkům pro podnikatelské účely¹³.

¹³ Zdroje: Internetové stránky města Pilníkov <http://pilnikov.cz/>, Internetové stránky Encyklopedie Wikipedie <http://cs.wikipedia.org/>

2.1.2 Obyvatelstvo

2.1.2.1 Demografická situace

Vývoj počtu obyvatel

Pomocí této charakteristiky lze sledovat, zdali je město ziskové či ztrátové z hlediska počtu obyvatel. Počet obyvatel byl sledován mezi lety 1869-2015, převážně v intervalech dvaceti let. V letech nejnovějších jsou intervaly kratší (tabulka 3). Tabulka obsahuje i řetězové indexy vývoje počtu obyvatel¹⁴. Graficky vývoj počtu obyvatel zachycuje graf 3.

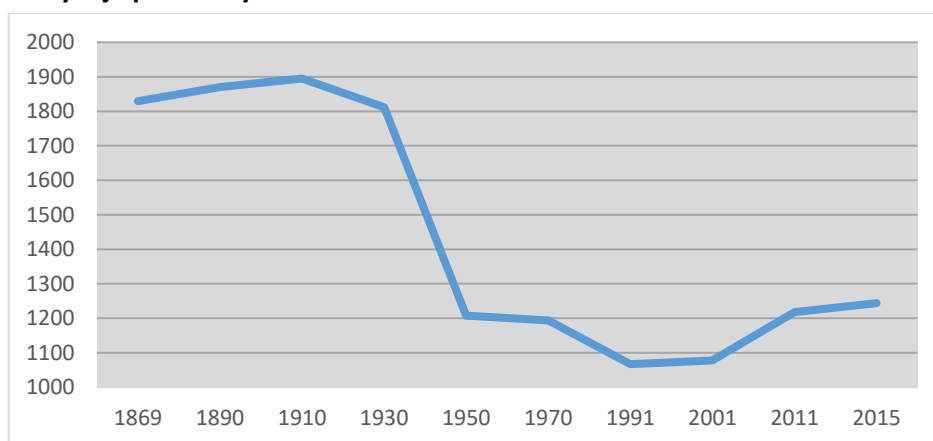
Tabulka 3: Vývoj počtu obyvatel ve městě Pilníkov v období 1869-2015

Rok	1869	1890	1910	1930	1950	1970	1991	2001	2011	2015
Počet obyvatel	1829	1870	1895	1812	1208	1194	1067	1078	1218	1244
Období	1890	1910	1930	1950	1970	1991	2001	2011	2015	2015
	/	/	/	/	/	/	/	/	/	/
	1869	1890	1910	1930	1950	1970	1991	2001	2011	1869
Řetězové indexy vývoje počtu obyvatel (v %)	102,2	101,3	95,6	66,7	98,8	89,4	101	113	102,1	68

Zdroje: Historický lexikon obcí České republiky 1869-2005

Internetové stránky Českého statistického úřadu www.czso.cz

Graf 3: Křivka vývoje počtu obyvatel ve městě Pilníkov v období 1869-2015



Zdroje: Historický lexikon obcí České republiky 1869-2005

Internetové stránky Českého statistického úřadu www.czso.cz

Z tabulky 3 a grafu 3 vyplývá, že **město Pilníkov bylo za sledované období 1869-2015 ztrátové z hlediska počtu obyvatel** – v roce 2015 mělo město 68 % obyvatel, které mělo v roce 1869, tj. za sledované období ztratilo přibližně jednu třetinu původního počtu obyvatel. **Největší pokles byl zaznamenán mezi lety 1930 a 1950**, kde se projevil vliv druhé světové války a období

¹⁴ Řetězový index vývoje počtu obyvatel je podíl počtu obyvatel v mladším časovém horizontu ku počtu obyvatel ve starším časovém horizontu vynásobený stem. Pokud je jeho hodnota mezi sledovanými lety větší jak 100, znamená to, že mezi danými lety došlo k nárůstu počtu obyvatel a pokud je jeho hodnota menší než 100, je tomu naopak.

několika následujících let (odsun německého obyvatelstva, intenzita doosídlování) – blíže viz kap. 2.1.1.4 Základní historie města a její vliv na současnost).

K dalšímu významnému úbytku počtu obyvatel ve městě došlo v období 1970-1991. Tento úbytek je spjat především s komunistickým režimem a jeho důsledky – zákaz činnosti místních spolků, likvidace soukromých podnikatelů a zemědělců, vliv střediskové soustavy osídlení¹⁵.

V rámci sledovaného období bylo město populačně ziskové v období 1869 až 1910, což bylo způsobeno v důsledku rozvoje textilního a některých dalších odvětví průmyslu, dále třeba existencí železničního spojení. **Nejvíce populačně ziskové bylo město po roce 1991 až do současnosti.** Zde se na daném vývoji v prvních letech podepsala především změna politického režimu. Významným faktorem, který se projevil nárůstem počtu obyvatel, je poloha města. Z Pilníkova to není daleko do okresního města Trutnova, kde je řada pracovních příležitostí a vybaveností a v Pilníkově je na rozdíl od Trutnova větší klid, což řada lidí pro bydlení preferuje.

Přirozený přírůstek a migrace obyvatel

Přirozený přírůstek obyvatel představuje rozdíl mezi počtem živě narozených dětí a počtem zemřelých obyvatel v daném období a území¹⁶. Pokud je kladný, více lidí se narodilo, než zemřelo. Pokud je záporný, více lidí zemřelo, než se narodilo.

Migrace představuje nevratný pohyb z jednoho místa do druhého. V tomto případě se jedná o přistěhování nebo naopak vystěhování z nebo do města Pilníkov. Saldo migrace je rozdíl mezi přistěhovanými a vystěhovanými obyvateli. Pokud je kladné, je město ziskové z hlediska migrace, pokud je záporné, je ztrátové. Přirozený přírůstek i migrace obyvatel byla sledována v rozmezí let 2006 až 2015 (tabulka 4).

Tabulka 4: Přirozený přírůstek, migrace a celkový přírůstek obyvatel ve městě Pilníkov v letech 2006 až 2015

Rok	Živě narození	Zemřelí	Přirozený přírůstek	Přistěhovalí	Vystěhovalí	Saldo migrace	Celkový přírůstek
2006	9	21	-12	49	21	28	16
2007	11	21	-10	53	49	4	-6
2008	8	15	-7	49	39	10	3
2009	13	17	-4	39	17	22	18
2010	12	20	-8	78	26	52	44
2011	10	16	-6	28	21	7	1
2012	18	14	4	30	26	4	8
2013	17	14	3	41	44	-3	0
2014	18	20	-2	31	46	-15	-17
2015	11	13	-2	71	34	37	35
celkem	127	171	-44	469	323	146	102

Poznámky: Celkový přírůstek představuje sumář hodnot přirozeného přírůstku a salda migrace v daném časovém období.

Zdroj: Internetové stránky Českého statistického úřadu <https://www.czso.cz/>

¹⁵ Středisková soustava osídlení, která byla na našem území založena v roce 1971, sloužila k negativní selekci sídel. Blíže viz <http://geography.cz/wp-content/uploads/2012/02/Mo%C5%BEnosti-uplatn%C4%9Bn%C3%AD-SSO-Kaleck%C3%BD.pdf>

¹⁶ Zdroj: Internetové stránky Českého statistického úřadu www.czso.cz

Z tabulky 4 vyplývá, že **za sledované období bylo město Pilníkov ztrátové z pohledu přirozeného přírůstku**. Celkem bylo město ve sledovaném období v důsledku přirozeného úbytku ztrátové o 44 obyvatel. Město bylo ve sledovaném období naopak výrazně ziskové z hlediska migrace (celkem o 146 obyvatel).

Z pohledu celkového přírůstku je tak město ziskové díky příznivému vývoji migračního salda. Důvodem k přistěhování lidí do města mohlo být např. klidné místo pro život s dobrou dojezdovou vzdáleností do spádového města Trutnova, přistěhování chatařů a chalupářů, kteří zde začali trvale bydlet apod.

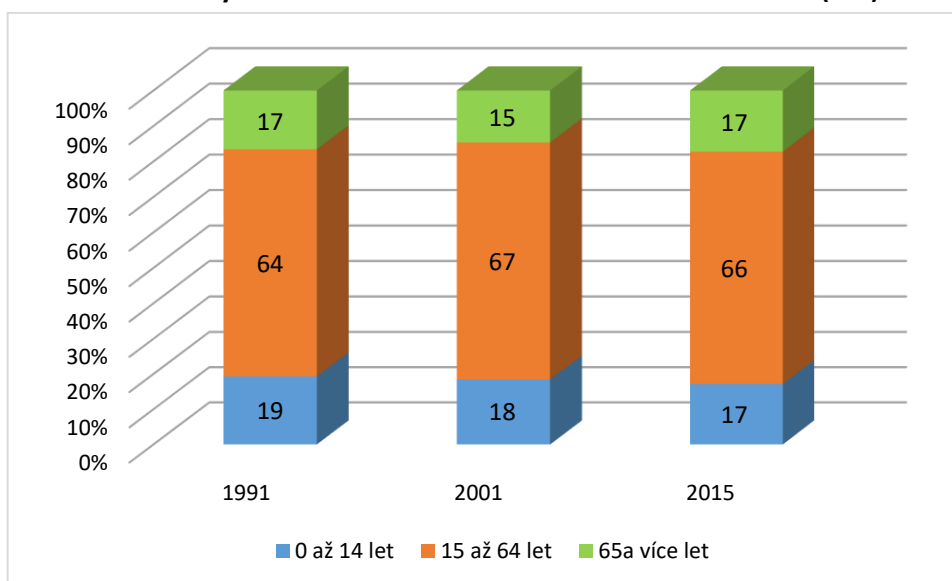
Věková struktura obyvatelstva a její předpokládaný vývoj

Věková struktura obyvatelstva vyjadřuje, jak jsou zastoupené určité věkové kategorie obyvatel v rámci nějaké pozorované jednotky, v tomto případě ve městě Pilníkov. Pro hodnocení byly použity následující věkové kategorie:

- 1) 0-14 let – předproduktivní věk
- 2) 15-64 let – produktivní věk
- 3) 65 a více let – poproduktivní věk

Struktura obyvatelstva byla sledována v letech 1991, 2001 a 2015 (graf 4).

Graf 4: Věková struktura obyvatelstva ve městě Pilníkov v období 1991-2015 (v %)



Zdroje: Sčítání lidu, domů a bytů 1991: Vybrané údaje za základní sídelní jednotky okres Trutnov. FSÚ 1992
Sčítání lidu, domů a bytů 2001, <https://www.czso.cz/staticke/sldb/sldb2001.nsf/index>
Městská a obecní statistika, <http://vdb.czso.cz/xml/mos.html>

Z grafu 4 vyplývá, že ve sledovaném období došlo k postupnému poklesu předproduktivní složky obyvatel. Tento pokles byl způsoben v důsledku přechodu obyvatel ve věku 0 až 14 let do kategorie produktivní složky populace. Podíl poproduktivní složky populace mezi lety 1991 a 2001 klesl, mezi lety 2001 a 2015 vzrostl na původní úroveň jako v roce 1991.

Zhodnotit vývoj věkové struktury lze i pomocí indexu stáří¹⁷. V roce 1991 byl tento index ve městě Pilníkov 85,9 %, v roce 2001 dokonce 79,6 %, tj. ve městě převažovala předproduktivní složka populace nad poproduktivní, což bylo pozitivní. Postupem času však dochází k nárůstu tohoto indexu a v roce 2015 byl tento index 100,5 %. Z toho vyplývá, že podíl předproduktivní a poproduktivní složky populace je ve městě již vyrovnaný a postupně tak přibývá lidí v důchodovém věku. Tento trend je však v této části světa v dnešní době běžný. Do budoucna lze očekávat, že uvedený trend bude pokračovat a lidí v důchodovém věku bude přibývat.

Vzdělanost obyvatelstva

Vzdělanost obyvatelstva ve městě Pilníkov shrnuje tabulka 5.

Tabulka 5: Vzđělanost obyvatelstva a index vzdělanosti ve městě Pilníkov v období 1991-2011

Stupeň dokončeného vzdělání	Rok		
	1991	2001	2011
Obyvatelstvo 15 let a starší	861	868	1040
Bez vzdělání	7	9	5
Základní vzdělání	379	263	257
Středoškolské včetně vyučení (bez maturity)	331	377	429
Úplné střední s maturitou	118	161	234
Vyšší odborné a nástavbové	0	14	10
Vysokoškolské	17	24	47
Bez udání vzdělání	9	20	58
Index vzdělanosti	19,6	28,5	37

Zdroje: Sčítání lidu, domů a bytů 1991: Vybrané údaje za základní sídelní jednotky okres Trutnov. FSÚ 1992
 Sčítání lidu, domů a bytů 2001, <https://www.czso.cz/staticke/sldb/sldb2001.nsf/index>
 Sčítání lidu, domů a bytů 2011, <https://www.czso.cz/csu/czso/scitani-lidu-domu-a-bytu>

Z této tabulky vyplývá, že ve sledovaném období došlo k poklesu počtu osob, které mají pouze základní vzdělání či nemají vzdělání žádné. Mezi sledovanými lety dochází k vzrůstu počtu obyvatel se středoškolským vzděláním i se vzděláním vysokoškolským, což je pozitivní trend. Vzđělanost obyvatelstva lze hodnotit i pomocí tzv. indexu vzdělanosti¹⁸. Hodnota indexu ve sledovaném období narůstá, což je pozitivní.

¹⁷ Index stáří je vypočítán jako podíl počtu obyvatel ve věku 65 a více let ku počtu obyvatel ve věku 0-14 let vynásobený stem. Pokud je tento index větší než 100, převažuje v dané obci poproduktivní složka populace. Pokud je menší než 100, převažuje v dané obci naopak předproduktivní populace.

¹⁸ Index vzdělanosti je ukazatel, který je konstruován jako podíl obyvatel se středoškolským a vysokoškolským vzděláním na dospělé populaci vynásobený stem. Při jeho konstrukci je vysokoškolskému stupni dáována vyšší váha ve srovnání se středoškolskou úrovní, konkrétně v této práci je přidělena váha třinásobná. Do středoškolského vzdělání byly zařazeny kategorie úplné střední vzdělání zakončené maturitní zkouškou, nástavbové studium zakončené maturitní zkouškou a vyšší odborné vzdělání.

2.1.2.2 Sociální situace

Výskyt národnostních menšin na území města Pilníkov je podle dat ze Sčítání lidu, domů a bytů v roce 2011 zanedbatelný. V tomto sčítání se z pohledu národnostních menšin nejvíce obyvatel přihlásilo ke slovenské národnosti (14), následované německou (4). Po jednom obyvatele byla uvedena národnost polská, maďarská, ukrajinská, ruská a vietnamská. Téměř čtvrtina obyvatel města však národnost neuvedla.

Z informací poskytnutých městským úřadem v Pilníkově jsou národnostní menšiny ve městě zastoupeny pouze občany romského původu. Počet těchto rodin se pohybuje v počtu do deseti, přičemž s většinou z nich nejsou zásadní problémy.

Ve městě byl zájem jedné podnikající fyzické osoby vystavět malometrážní sociální byty. Tato aktivita nebyla městem podpořena.

Sociálně patologické jevy

Za sociálně patologické jevy jsou označovány takové jevy, které jsou považovány za nežádoucí, jelikož porušují sociální, morální či právní normy společnosti. Jmenovat lze např. kriminalitu, vandalismus, alkoholismus, toxikomanii, domácí násilí atd. Tyto jevy jsou však obtížně měřitelné. Přesto lze konstatovat, že k těmto jevům ve městě občas dochází.

Za největší problém v rámci sociálně patologických jevů představitelé města spatřují vandalismus, který je nejčastěji evidovaným problémem. Tento jev způsobuje škody v rozsahu desetitisíců korun ročně. Z dalších sociálně patologických jevů se jedná ještě o užívání drog. Tuto problematiku monitoruje policie.

Sociálně slabé a sociálně znevýhodněné skupiny obyvatel

Za sociálně slabé obyvatele lze považovat např. ty osoby, které nedisponují dostatečným příjmem peněz, což může vést k půjčkám, postupnému zadlužování a následně k exekuci. Za sociálně znevýhodněné skupiny obyvatel lze uvést např. osoby s tělesným či duševním postižením, matky s dětmi bez přístřeší apod. Výskyt sociálně slabých či sociálně znevýhodněných obyvatel je velmi obtížně měřitelný. Zjistit lze ale např. to, která fyzická či právnická osoba ve městě je v platební neschopnosti neboli v insolventi¹⁹. K 4. 10. 2016 bylo na území města v insolvenčním rejstříku evidováno celkem 50 subjektů.

Na základě informací z městského úřadu v Pilníkově, z 19. 10. 2016, lze odhadem za sociálně znevýhodněné osoby z důvodu různých druhů postižení či onemocnění považovat 23 obyvatel. Vzhledem k umístění Domova pro seniory ve městě jich je odhadem 15 v tomto zařízení, zbývajících 8 osob pak v jiných budovách na území města.

2.1.2.3 Život ve městě

Sociálním životem ve městě je myšlena existence a činnost různých zájmových sdružení občanů na území města. Díky různým zájmovým spolkům se mohou ve městě utvářet jak vzájemné vztahy mezi

¹⁹ Blíže viz Internetové stránky Insolvenčního rejstříku <http://insolvencni-rejstrik.cz/>

občany, tak vztahy občanů vůči městu, díky čemuž vzniká určitý pocit sounáležitosti s danou komunitou. Spolkovou činností je pozitivně ovlivněn rozvoj města a aktivita daných spolků a obyvatel může ve městě napomoci k naplňování rozvojových plánů.

Na území města Pilníkov existuje a má sídlo několik zájmových spolků a sdružení s různorodou tematikou své činnosti. Přehled a bližší informace o nich shrnuje tabulka 6.

Tabulka 6: Registrované zájmové spolky a sdružení mající sídlo ve městě Pilníkov

Název spolku	Převažující druh činnosti	Sídlo	Rok vzniku	IČ	Webové stránky
Český rybářský svaz, z. s. místní organizace Trutnov, místní skupina Pilníkov	zájmová a volnočasová činnost (rybaření)	Petříkovičká 61 541 01 Trutnov	1991	13586394	http://crsmotrutnov.webnode.cz/
FEKOBĚ Nedvídek Pilníkov	zájmová a volnočasová činnost (šipky)	Ke Hřišti 76 542 42 Pilníkov	nezjištěno	nemají	http://www.sipky.org/
Honební společenstvo Krkonoše - Pilníkov	zájmová a volnočasová činnost (myslivost)	Tovární 291 542 42 Pilníkov	1993	75011450	nemají
Jezdecký oddíl Bianka - útulek pro koně	péče o starší a nemocné koně, výchova koní	Mlýnská 267 542 42 Pilníkov	2002	26600242	nemají
Jezdecký spolek Pastviny Pilníkov	zájmová a volnočasová činnost (jezdeckví)	Trutnovská 319 542 42 Pilníkov	1994	60150564	https://pastviny.cipra.eu/
Kaluže	zájmová a volnočasová činnost (hudební činnost)	Hradčín 136 542 42 Pilníkov	2000	70188190	http://bandzone.cz/kaluze
Myslivecký spolek Pilníkov	zájmová a volnočasová činnost (myslivost)	Ke Hřišti 444 542 42 Pilníkov	1993	47466049	nemají
Nobilis Vitae, z.ú.	prosazování společných zájmů (sociální a vzdělávací tematika)	Okružní 442 542 42 Pilníkov	2016	04777484	nemají
„První Pomoc Pilníkovu o.s.“	prosazování společných zájmů	K Táboru 197 542 42 Pilníkov	2013	02370182	nemají
RC model klub Trutnov	zájmová a volnočasová činnost (modelářství aut)	Náměstí 21 542 42 Pilníkov	2011	22717889	http://rcmodelcar.webnode.cz/
SH ČMS - Sbor dobrovolných hasičů Pilníkov	protipožární ochrana	Pražská 151 542 42 Pilníkov	2007	75140527	http://www.sdhpilnikov.es-tranky.cz/
"SK KATA, o.s."	provozování sportovních zařízení	Pražská 97 542 42 Pilníkov	2008	22688609	nemají
TJ Spartak Pilníkov	zájmová a volnočasová činnost (fotbal)	neuveдено	1946	60152435	http://www.fotbalunas.cz/klub/1846/

Poznámky: V případě zájmového spolku Český rybářský svaz, z. s. místní organizace Trutnov, místní skupina Pilníkov jsou uvedeny informace týkající se místní organizace v Trutnově, pod které místní skupina v Pilníkově spadá.

Vysvětlivky: RC = racing car, TJ = Tělovýchovná jednota

Zdroje: Administrativní registr ekonomických subjektů (ARES) http://www.info.mfcr.cz/ares/ares_es.html.cz

Internetové stránky jednotlivých zájmových spolků

Z tabulky 6 vyplývá, že řada zájmových spolků vyvíjí činnost na území města již přes dvacet let. Nejmladším zájmovým spolkem, který byl založen ve městě v roce 2016, je spolek „Nobilis Vitae, z.ú.“, jehož náplní činnosti je především sociální a vzdělávací tematika.

Z pohledu druhu činnosti ve městě nejvíce zájmových spolků vyvíjí činnost, která je zaměřena či má úzkou spojitost se zvířaty. Jedná se především o spolky zabývající se myslivostí, dále spolky, jejichž činnost je spojená s koňmi.

Opomenout nelze ani činnost dalších spolků, např. Sboru dobrovolných hasičů, Tělovýchovné jednoty Spartaku Pilníkov, hudební kapely Tlupa-Tlap apod.

Vyjma převažujícího druhu činnosti řada spolků vyvíjí i jiné činnosti, např. pořádá v průběhu roku akce s různorodou tematikou, pomáhá s organizací a zabezpečením některých akcí apod.

Akce a události pořádané ve městě

Ve městě je každoročně pořádána řada akcí a událostí.

V únoru je ve městě pravidelně pořádán **Obecní reprezentační ples**, který se koná v sálu restaurace Slunce. Součástí plesu je pestrý doprovodný program a tombola s hodnotnými cenami. V roce 2016 se v únoru dále uskutečnil **Masopust**. Tato akce se konala po delší době, neboť poslední ročník se konal v roce 2009. Masopustního průvodu se zúčastnilo okolo 150 lidí, což je solidní počet a dobrý základ k obnovení pravidelného konání této tradice ve městě.

Na konci dubna je ve městě každoročně pořádán **Lampionový průvod a pálení čarodějnic**, který se koná na místním fotbalovém hřišti. Pro děti jsou připraveny soutěže a nechybí samozřejmě občerstvení.

První červnový víkend se ve městě koná **Pilníkovská pouť**. Vyjma pouťových atrakcí je pro děti připravena řada soutěží v disciplínách, kterými se v dětství bavili jejich rodiče, večer se koná diskotéka atd. Na konci června se na pódiu vedle fotbalového hřiště pravidelně koná akce **Hurá na prázdniny**, která představuje vítací akci pro děti, že začínají prázdniny.

Na přelomu července a srpna se ve městě tradičně koná akce Mysliveckého spolku Pilníkov pod názvem **Půlení prázdnin**. Jedná se o akci pro děti, pro které je připravena řada soutěží a doprovodný program.

V polovině srpna se ve městě koná **soutěž O štít města Pilníkov**. Jedná se o soutěž v požárním útoku družstev, která probíhá na louce vedle požární nádrže.

V září je každoročně pořádána akce **Den města**. V roce 2016 pod názvem Den koule, neboť celá akce byla zaměřena na atrakce a soutěže, které mají spojitost s koulí. V září stejného roku proběhl již čtvrtý ročník akce **Pilníkovský písničkář**, která se koná v Penzionu U Skutilů. V rámci akce vystupuje a hraje řada písničkářů z celé České republiky hrajících folk, country či blues, připraveno je občerstvení z domácí kuchyně apod.

Poslední neděli v říjnu se každoročně koná **Pilníkovské posvícení**. Pro děti je k dispozici řada atrakcí, např. řetízkové kolotoče, kolo štěstí, nafukovací Disneyland, obří skluzavka apod. Poslední říjnový den se ve městě koná **Pilníkovský halloween**, kterého se v maskách zúčastnila řada dětí i dospělých.

Na přelomu listopadu a prosince se koná **tradiční posezení se seniory**. Pro přítomné je připravena řada tanečních vystoupení, ale i soutěží.

Začátkem prosince se ve městě koná akce **Poslední leč**, která představuje vyvrcholení lovecké sezóny. V rámci této akce se koná i ples v restauraci Slunce, jehož součástí je i zvířinová tombola. Taktéž začátkem prosince se ve městě každoročně konají **vánoční trhy a rozsvěcuje se vánoční strom**. Vánoční trhy jsou připraveny v jednotlivých třídách základní školy v budově na náměstí. Pro přítomné jsou ještě

před samotným rozsvícením stromu připravena kulturní a hudební vystoupení. V prosinci se v sále restaurace Slunce koná **Mikulášská zábava** pro děti a dospělé. V druhé polovině prosince se každoročně koná **vánoční koncert místní skupiny Tlupa-Tlap**.

Uvedený výčet akcí není konečný a ve městě probíhá i řada dalších akcí, např. **výstavy, přednášky** či **besedy, různé hudební akce**, které se konají v areálu vedle fotbalového hřiště, v říjnu v roce 2015 proběhla akce **Setkání přátel tří obcí** (Vítězná, Pilníkov, Marciszów). V rámci této akce se obyvatelé spřátelených obcí utkávají v řadě soutěží atd.²⁰

Možnosti trávení volného času

Možností, jak trávit volný čas, je celá řada. Město Pilníkov disponuje **atraktivním přírodním prostředím**, jak na území města, tak v jeho blízkém okolí, které může být cílem řady pěších turistů či cyklistů (především blízkost Krkonoš).

Na území města lze obdivovat **řadu kulturních zajímavostí**. Jmenovat lze **kostel Nejsvětější Trojice, sloup se sousoším Nanebevzetí P. Marie** či **památník obětem 1. světové války** (vše se nachází na náměstí). Blíže je o kulturní vybavenosti města pojednáno v kap. 2.1.5.5 Kultura. Volný čas lze trávit i **navštěvováním akcí a událostí s různorodou tematikou** (viz tato kapitola a „Akce a události pořádané ve městě“), pro milovníky četby je v pondělní odpoledne k dispozici **místní knihovna**.

Další možností, jak trávit volný čas, je **sport**. Obyvatelé mohou využít kryté a zároveň otevřené **sportovní haly** (obrázek 3), ve městě se dále nachází **fotbalové hřiště** a za budovou 1. stupně základní školy je **víceúčelový stadion**. Blíže je o sportovní vybavenosti města pojednáno v kapitole 2.1.5.6 Sport a tělovýchova.

Obrázek 3: Sportovní hala a vedle nacházející se U-rampa



Zdroj: Vlastní průzkum

²⁰ Zdroj a blíže viz: Internetové stránky města Pilníkov <http://pilnikov.cz/>

Volný čas lze trávit i v **místních restauracích či posezením v penzionu Oáza**. Lidé si zde můžou popovídat, sdělit své zážitky apod. Náplní volného času může být i **pobyt s dětmi na dětských hřištích**.

V letním období může být náplní volného času **koupání** v nádrži vedle areálu fotbalového hřiště. V zimním období je možné v případě dobrých sněhových podmínek vyrazit na **běžky**. Volný čas lze trávit i **nakupováním v místních obchodech** či **procházkou po městě** apod.

Informovanost občanů a její kvalita

Aktuální informace jsou v dnešní době velmi významné. Bez informací se obejde jen málokdo. Poskytovat informace z Městského úřadu občanům lze několika způsoby.

První možností je místní rozhlas. **Informování prostřednictvím rozhlasu je ve městě k dispozici**.

Druhou možností jsou **výlepové plochy**. Těch se **na území města** nachází **devět**. Jmenovat lze např. výlepovou plochu u vlakového nádraží, dále před budovou Městského úřadu, v Polní ulici atd.

Další možností je **tištěný místní zpravodaj**. Městský úřad v Pilníkově vydává **jednou za čtvrt roku Pilníkovský zpravodaj**. Počet výtisků u každého čísla zpravodaje je 450. Časopis je distribuován přímo do schránek rodinných a bytových domů, do provozoven institucí a firem. Distribuci provádějí buď osoby zaměstnané ve městě na veřejně prospěšné práce, nebo brigádníci.

Internet představuje další variantu, jak informovat. **Město Pilníkov má své internetové stránky**, na kterých mohou občané a další subjekty zjistit různorodé informace týkající se města²¹. Informace lze získat např. i skrze sociální síť Facebook, kde jeden z občanů založil městu profil, prostřednictvím kterého podává informace týkající se dění ve městě.

Informace především o akcích ve městě pořádaných lze získat i na **Videokanálu Pilníkov**²². Zde lze nalézt video reportáže týkající se života ve městě. Tento informační zdroj není však spravován městem, ale aktivním občanem města.

Informovat lze i prostřednictvím **emailu**. **Občané či subjekty mají možnost** se na internetových stránkách města **přihlásit k odběru novinek a aktualit prostřednictvím kanálů RSS**²³, které jim pak chodí jako zprávy do emailové schránky. Prozatím tato služba občany či subjekty není využívána.

Další možností je informování formou **krátkých textových zpráv** prostřednictvím mobilních telefonů. **Tuto službu město prozatím neposkytuje**.

Informovat lze i prostřednictvím **kabelové televize**. **Ta ve městě není vybudována**.

²¹ Blíže viz: Internetové stránky města Pilníkov <http://pilnikov.cz/>

²² Blíže viz: Videokanál Pilníkov <https://vimeo.com/channels/pilnikov>

²³ Technologie RSS (Really Simple Syndication, volně přeloženo „skutečně jednoduché shromažďování“) pomáhá uživateli udržet si neustálý přehled o obsahu publikovaném na určitém zdroji či zdrojích (zdroj definice: <http://www.jaknainternet.cz/>). V tomto případě se jedná o odběr aktualit či informací o akcích pořádaných ve městě z internetových stránek města Pilníkov.

2.1.3 Hospodářství

2.1.3.1 Ekonomická situace

Charakter hospodářství a charakteristika klíčových subjektů

Charakter hospodářství se v minulosti odvíjel především od charakteru hospodářství typického pro celý širší region – zpracování lnu a s tím související textilní průmysl. Útlum zaznamenal textilní průmysl v 60. letech 20. století. Významné bylo v minulosti i zemědělství. Po roce 1989 však dochází ke změně v souvislosti s přechodem od centrálně plánovaného hospodářství na hospodářství tržní. Velký útlum postupně zaznamenává průmysl strojírenský. Dochází i ke změně charakteru zemědělské výroby, kdy přestává postupně fungovat jednotné zemědělské družstvo, a ve městě hospodaří jednotliví zemědělství podnikatelé. Z průmyslových odvětví dochází k rozvoji dřevozpracujícího průmyslu. Typický je také rozvoj terciárního sektoru, tj. sektoru služeb (např. obchodní činnost atd.).

Následující tabulka 7 shrnuje nejvýznamnější firmy z pohledu počtu zaměstnanců, které mají sídlo na území města Pilníkov.

Tabulka 7: Podnikatelské subjekty zaměstnávající 6 a více zaměstnanců a mající sídlo na území města Pilníkov (k 5. 10. 2016)

Název firmy	Hlavní předmět činnosti	Adresa	IČ	Počet zaměstnanců	Internetové stránky
T A L P A , spol. s r.o.	výroba dřevěných palet a dřevěného obalového materiálu	Trutnovská 301 542 42 Pilníkov	47473894	50	http://www.talpa-pilnikov.cz/
DZ-SERVICE spol. s r.o.	zajištění materiálně technického zázemí pro společnost Kata a. s.	Nádražní 350 542 42 Pilníkov	25256467	6 až 9	http://www.kata.cz/dz-service/
Jaroslav Kult	zemědělská činnost	Pražská 256 542 42 Pilníkov	18886531	6 až 9	nemají
J V M oil, s.r.o.	maloobchod s pohonnými hmotami	Pražská 266 542 42 Pilníkov	25970640	6 až 9	nemají
Karel Skutil	zemědělská činnost	Tovární 291 542 42 Pilníkov	43464050	6 až 9	nemají
Lesy-voda, s.r.o.	správa vodovodní sítě ve městě a lesů v majetku města	Náměstí 36 542 42 Pilníkov	25974220	6 až 9	nemají
VSV s.r.o.	výroba pletacích a háčkovacích přízí včetně doplňků	Okružní 114 542 42 Pilníkov	62063995	6 až 9	http://www.vsv.cz/
KATA, a.s.	provozování zařízení souvisejících se stravováním, provoz výherních přístrojů	Letná 397 542 42 Pilníkov	49286773	300 (ne však přímo ve městě)	http://www.kata.cz/

Zdroje: ARES http://www.info.mfcr.cz/ares/ares_es.html.cz

Internetové stránky jednotlivých podnikatelských subjektů

Největší firmou z pohledu počtu zaměstnanců je **T A L P A , spol. s r.o.** (obrázek 4), která v současné době zaměstnává 50 zaměstnanců. Z dalších firem, které zaměstnávají více než 6 zaměstnanců, lze jmenovat soukromé zemědělské podnikatele **Jaroslava Kulta** a **Karla Skutila**, dále organizace zřízená městem **Lesy-voda, s.r.o.**, atd. (blíže viz tabulka 7). Nelze opomenout společnost **KATA, a.s.**,

kteřá zaměstnává okolo 300 zaměstnanců. V tabulce je uvedena na posledním místě z toho důvodu, že v samotném městě zaměstnává pouze několik málo osob a téměř všechny osoby jsou zaměstnány v provozovnách mimo území města.

Obrázek 4: Areál společnosti T A L P A , spol. s r.o.



Zdroj: Vlastní průzkum

Výčet firem uvedených v tabulce 7 a majících sídlo na území města není konečný. Ve městě působí i další firmy, např. **KDK OKNA s.r.o.** (předmětem podnikání je dodávka a montáž plastových oken), **JEROME s.r.o.** (tisková produkce, tvorba webů, prezentací apod.), **JABLKON, s.r.o.** (prodej a správa informačních a komunikačních technologií), atd.

Z pohledu počtu zaměstnanců jsou významné i nepodnikatelské subjekty. Jmenovat lze příspěvkovou organizaci **Základní školu a Mateřskou školu Pilníkov** či samotný **Městský úřad**.

Na území města Pilníkov není evidován žádný tzv. „brownfield“, který by byl veden v národní databázi brownfieldů²⁴.

Ve všech k.ú. města již několik let probíhají komplexní pozemkové úpravy (KoPÚ). Pozemkovými úpravami se ve veřejném zájmu prostorově a funkčně uspořádávají pozemky, scelují se nebo dělí a zabezpečuje se jimi přístupnost a využití pozemků a vyrovnání jejich hranic tak, aby se vytvořily podmínky pro racionální hospodaření vlastníků půdy. V těchto souvislostech původní pozemky zanikají a zároveň se vytvářejí pozemky nové, k nimž se uspořádávají vlastnická práva a s nimi související věcná břemena. Současně se jimi zajišťují podmínky pro zlepšení kvality života ve venkovských oblastech včetně napomáhání diverzifikace hospodářské činnosti a zlepšování konkurenceschopnosti zemědělství, zlepšení životního prostředí, ochraně a zúrodnění půdního fondu, lesního hospodářství

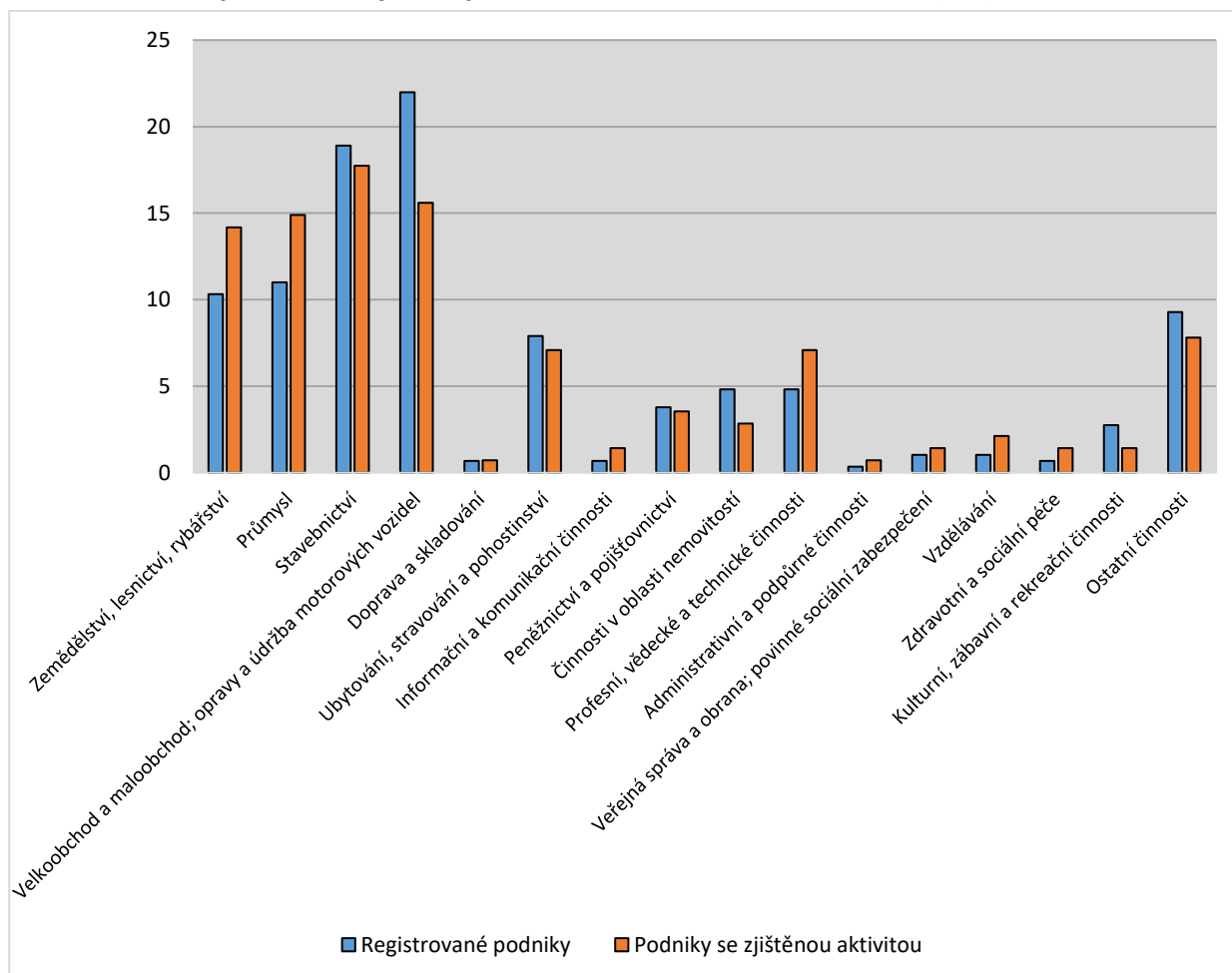
²⁴ Brownfield definujeme jako nemovitost (pozemek, objekt, areál), která je nedostatečně využívána, zanedbána a případně i kontaminována, nelze ji efektivně využívat, aniž by proběhl proces její regenerace. Vzniká jako pozůstatek průmyslové, zemědělské, rezidenční, vojenské či jiné aktivity (zdroj a blíže viz <http://www.brownfieldy.cz/>).

a vodního hospodářství zejména v oblasti snižování nepříznivých účinků povodní a sucha, řešení odtokových poměrů v krajině a zvýšení ekologické stability krajiny. Výsledky pozemkových úprav slouží pro obnovu katastrálního operátu a jako neopomenutelný podklad pro územní plánování²⁵. Dle vyjádření ředitele Státního pozemkového úřadu, Krajského pozemkového úřadu pro Královéhradecký kraj, Pobočky Trutnov **by měly být KPÚ ve všech třech k.ú. města dokončeny do konce roku 2016**, pokud se některý z účastníků ještě neodvolá²⁶. V srpnu 2016 byla ve městě zahájena obnova katastrálního operátu s následnou digitalizací intravilánu.

Podnikatelská aktivita a struktura podnikatelských subjektů

Na území města Pilníkov bylo k 31. 12. 2015 registrováno celkem 291 podnikatelských subjektů. Podnikatelských subjektů, u kterých byla zjištěna aktivita, bylo k 31. 12. 2015 celkem 141. Následující graf 5 znázorňuje podle procentuálního zastoupení strukturu podnikatelských subjektů na území města Pilníkov, a to jednak z pohledu všech registrovaných podniků, tak z pohledu podniků, u kterých byla zjištěna aktivita.

Graf 5: Struktura podnikatelských subjektů ve městě Pilníkov k 31. 12. 2015 (v %)



Zdroj: Městská a obecní statistika <http://vdb.czso.cz/mos/>

²⁵ Zdroj a blíže viz: §2 zákona č. 139/2002 Sb., o pozemkových úpravách a pozemkových úřadech

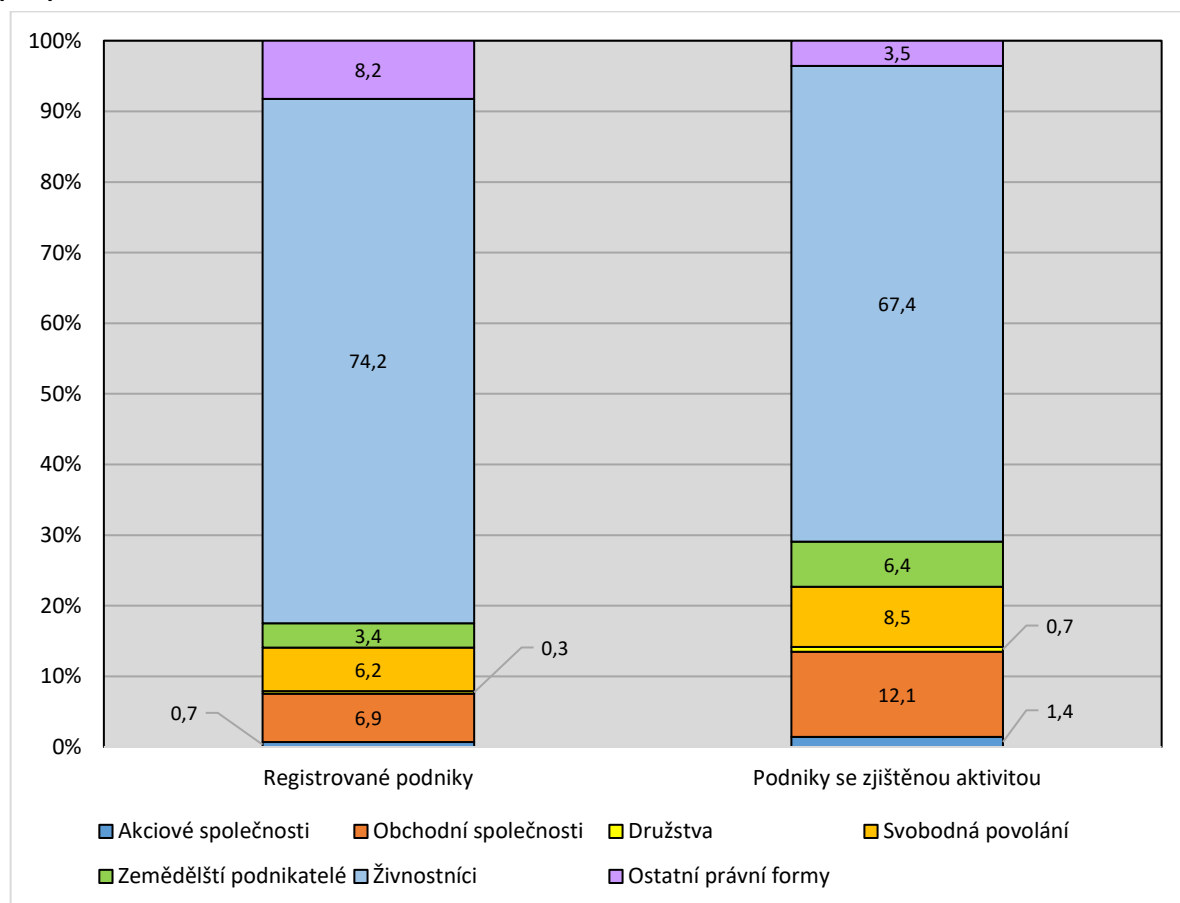
²⁶ Zdroj: Pilníkovský zpravodaj č. 2/2016

Z tohoto grafu vyplývá, že největší množství podnikatelských subjektů mělo registrováno jako svoji profesi obchodní činnost a opravy a údržbu motorových vozidel (22 %). Následovalo stavebnictví (18,9 %) a průmysl (11 %). V případě subjektů, u kterých byla zjištěna aktivita, je situace trochu odlišná. Největší množství podniků se aktivně věnovalo stavebnictví (17,7 %) a obchodní činnost a opravy a údržba motorových vozidel byla na druhém místě z pohledu procentuálního zastoupení (15,6 %).

Na druhé straně mělo nejmenší množství podnikatelských subjektů registrováno jako svoji profesi i aktivně vyvíjelo činnost v oblasti administrativních a podpůrných činností a v oblasti dopravy a skladování (zastoupení méně než 1 %).

Graf 6 znázorňuje strukturu podnikatelských subjektů podle právní formy, opět z pohledu všech registrovaných podniků, tak z pohledu podniků, u kterých byla zjištěna aktivita.

Graf 6: Struktura podnikatelských subjektů podle právní formy ve městě Pilníkov k 31. 12. 2015 (v %)



Zdroj: Městská a obecní statistika <http://vdb.czso.cz/mos/>

Z tohoto grafu vyplývá, že ve městě dominují osoby podnikající podle živnostenského zákona neboli živnostníci. Co se týče dalších forem, následují obchodní společnosti, ostatní právní formy²⁷ a svobodná povolání²⁸.

²⁷ Jedná se například o obecně prospěšnou společnost, církevní organizaci apod.

²⁸ Fyzické osoby podnikající dle jiných zákonů než živnostenského a zákona o zemědělství.

K 31. 12. 2015 bylo ve městě Pilníkov evidováno celkem 216 živnostníků. K tomuto datu tak připadalo okolo 17 živnostníků na každých 100 obyvatel. Na základě tohoto zjištění by bylo možné konstatovat, že přibližně každý šestý obyvatel Pilníkov aktivně podniká. Skutečnost však může být poněkud odlišná, neboť uvedený oficiální počet živnostníků jednak obsahuje i živnostníky, kteří svou činnost přerušili, a zároveň obsahuje i živnostníky, kteří již nepodnikají a pouze svou činnost oficiálně neukončili. Pokud bychom vzali v potaz počet živnostníků, u kterých byla zjištěna aktivita (95 osob), připadalo by na každých 100 obyvatel pouze přibližně 8 živnostníků.

Úroveň spolupráce město-místní podnikatelské subjekty je z pohledu města vnímána prozatím jako ne moc provázaná. Prozatím spolupráce intenzivně funguje pouze se soukromým zemědělským podnikatelem panem Ing. Karlem Skutilem.

Volné plochy vhodné k podnikání jsou ve městě k dispozici. Ve většině případů se však jedná o plochy v soukromém vlastnictví (převážně ve vlastnictví společnosti KATA, a.s.) či ve správě správce konkurzní podstaty.

Poskytované komerční služby

Na území města Pilníkov jsou poskytovány některé komerční služby. Obyvatelům je zde k dispozici **prodejna potravin COOP**, která má otevřeno každý všední den od 7:00 do 17:00 hod. O víkendu je otevírací doba zkrácená a otevřeno je pouze v dopoledních hodinách (od 7:00 do 11:00). Naproti restauraci Slunce se nachází ještě jedny **potraviný se smíšeným zbožím**. Ve městě je občanům k dispozici **pobočka pošty** (otevřena každý pracovní den dopoledne od 8:30 do 10:30, odpoledne v pondělí a ve středu do 16:30, v úterý, čtvrtek a pátek do 16:00). Ve městě se dále nachází **veterinární ordinace** poskytující i mobilní veterinární službu, **pstruhová farma**, **čerpací stanice pohonných hmot**, **prodejna květin a krmiv**, **kadeřnictví** a každý všední den od 16 do 18 ti hodin lze u místního zemědělského podnikatele koupit **čerstvé mléko**. Dále mají obyvatelé i možnost domluvit si masáž.

Dále jsou v Pilníkově k dispozici **ubytovací zařízení**, **stravovací zařízení**, **zařízení související se stravováním** či **autoservis a pneuservis**.

Lidé mohou využívat i služeb **místa zpětného odběru použitých elektrozařízení**.

2.1.3.2 Trh práce

Ekonomická aktivita obyvatelstva a zaměstnanost v jednotlivých sektorech hospodářství

Z informací ze sčítání lidu, domů a bytů z roku 2011 vyplynulo, že k tomuto roku bylo ve městě Pilníkov celkem 568 ekonomicky aktivních obyvatel (EAO), což představovalo 46,6 % obyvatelstva města. U 60 osob se nepodařilo ekonomickou aktivitu zjistit. Zbývající část obyvatel je ekonomicky neaktivní, kam se řadí např. nepracující lidé v důchodovém věku, žáci, studenti apod.

Počet EAO se od roku 2001 do roku 2011 zvýšil o 49 lidí, což představuje přibližně nárůst o 9 %. Co se týče zaměstnanosti EAO v jednotlivých sektorech hospodářství, shrnuje tyto informace tabulka 8.

Tabulka 8: Zaměstnanost EAO v jednotlivých sektorech hospodářství ve městě Pilníkov v letech 1991 a 2001

Rok	EAO celkem	I.	II.	III.	I. (v %)	II. (v %)	III. (v %)
1991	548	130	216	202	23,7	39,4	36,9
Rok	EAO celkem	I.	II.	III.	I. (v %)	II. (v %)	III. (v %)
2001	519	27	255	237	5,2	49,1	45,7

Poznámky: Do priméru (I.) zařazení EAO zaměstnaní v zemědělství, rybolovu a lesnictví, do sekundéru (II.) EAO zaměstnaní v průmyslu a stavebnictví a do terciéru (III.) byli zařazení EAO pracující ve službách (obchod, doprava, školství, veřejná správa atd.).

Zdroje: Sčítání lidu, domů a bytů 1991: Vybrané údaje za základní sídelní jednotky okres Trutnov. FSÚ 1992 Sčítání lidu, domů a bytů 2001, <https://www.czso.cz/staticke/sldb/sldb2001.nsf/index>

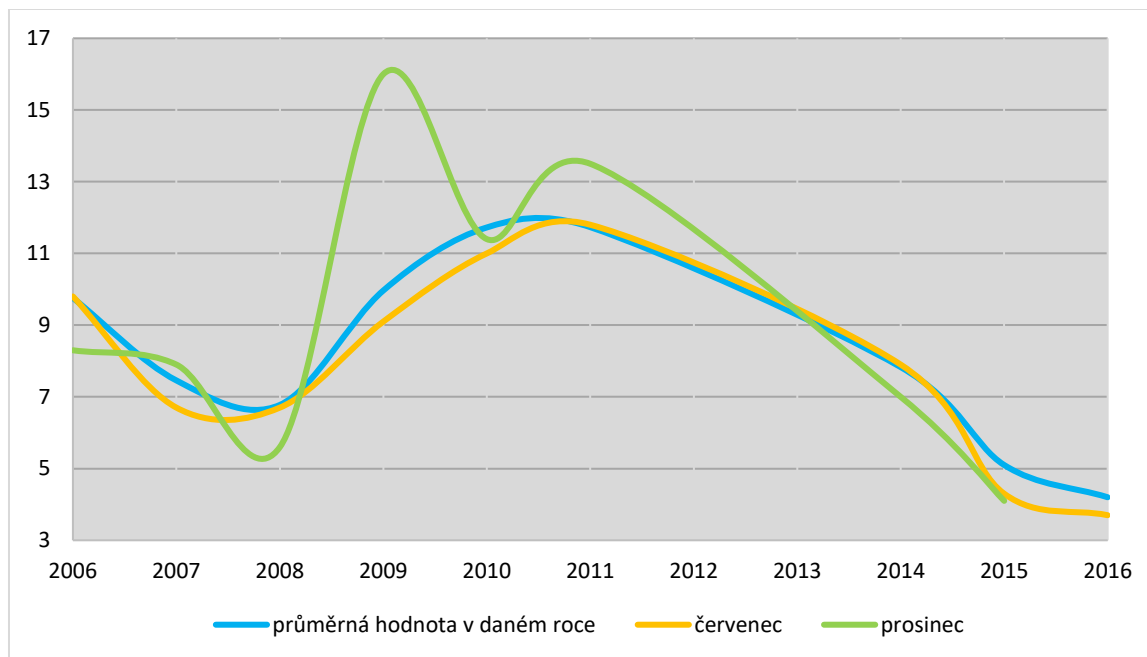
Z této tabulky vyplývá, že mezi lety 1991 a 2001 došlo k výraznému procentuálnímu poklesu počtu EAO zaměstnaných v priméru, značnému procentuálnímu nárůstu EAO zaměstnaných v sekundéru a terciéru. Bylo by zajímavé sledovat i vývoj zaměstnanosti v jednotlivých sektorech hospodářství mezi lety 2001 až 2011. Bohužel sčítání lidu, domů a bytů v roce 2011 již tyto údaje nezjišťovalo, takže nejsou k dispozici. Je však velmi pravděpodobné, že dochází k postupnému nárůstu zaměstnanosti EAO v terciéru na úkor sekundéru.

Míra registrované nezaměstnanosti

Míra registrované nezaměstnanosti vyjadřuje procentuálně poměr počtu nezaměstnaných k celkovému počtu EAO²⁹. Tento ukazatel de facto vyjadřuje nabídku pracovní síly ve městě Pilníkov, ale i v jeho okolí. Výše míry registrované nezaměstnanosti závisí na aktuální situaci a dění na trhu práce jak ve městě, tak v celém regionu. Míru registrované nezaměstnanosti ve městě Pilníkov zachycuje graf 7. V našem případě je sledováno období od roku 2006 do roku 2016. Sledována je průměrná hodnota míry registrované nezaměstnanosti v daném roce a také hodnota v měsíci červenci a prosinci k příslušnému roku. Předpoklad je takový, že v zimním období nebude ukazatel tolik ovlivněn sezonními pracemi.

²⁹ Podle oficiální metodiky se míra registrované nezaměstnanosti na úrovni České republiky (ČR), krajů a okresů počítá na základě výsledků výběrového šetření pracovních sil. Míra nezaměstnanosti v obcích, mikroregionech, obcích s rozšířenou působností a u pověřených obecních úřadů se z důvodu nedostupnosti dat o zaměstnaných na úrovni těchto územních celků počítá na základě ekonomicky aktivního obyvatelstva. Od ledna 2013 dochází ke změně metodiky výpočtu a míra registrované nezaměstnanosti bude nově měřena ukazatelem „Podíl nezaměstnaných osob“ který vyjadřuje podíl dosažitelných uchazečů o zaměstnání ve věku 15 – 64 let ze všech obyvatel ve stejném věku. To znamená, že hodnoty za rok 2014 a 2015 jsou vypočteny již podle nové metodiky. (<http://portal.mpsv.cz>)

Graf 7: Míra registrované nezaměstnanosti ve městě Pilníkov v období 2006-2016



Poznámky: Průměrná hodnota v roce 2014 byla vypočítána jako průměr za měsíce březen až prosinec, neboť za leden a únor tohoto roku nejsou statistiky k dispozici. Průměrná hodnota v roce 2016 byla vypočítána jako průměr za měsíce leden až srpen. Za září až prosinec 2016 nebyla hodnota v době psaní tohoto dokumentu ještě známa.

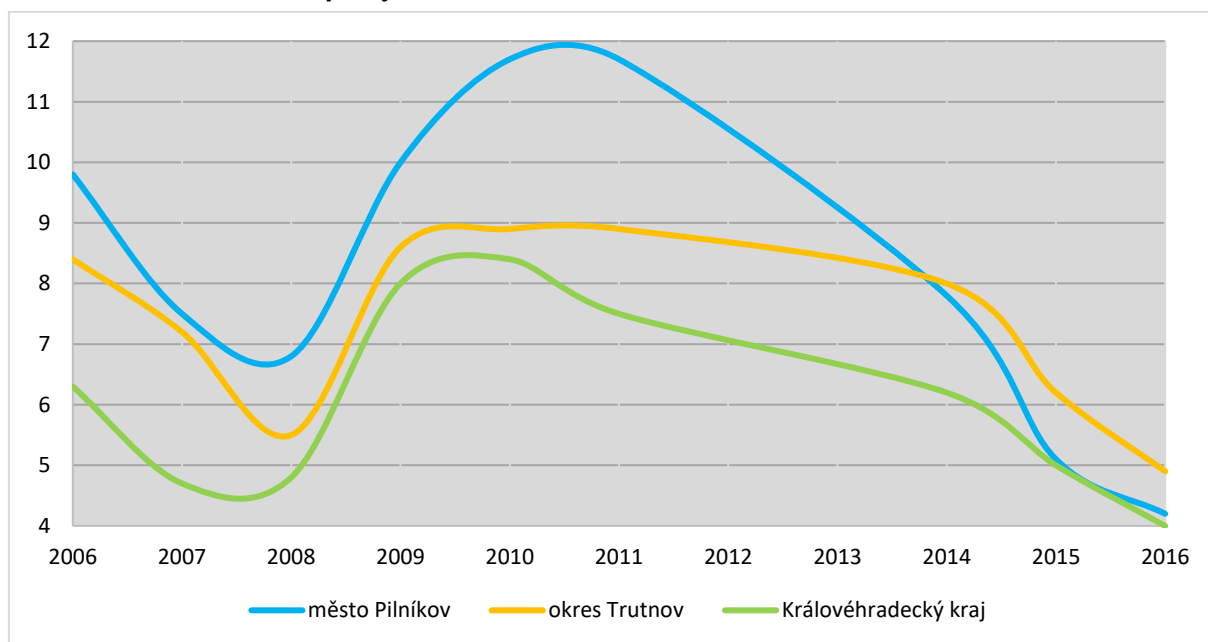
Zdroj: Integrovaný portál Ministerstva práce a sociálních věcí <http://portal.mpsv.cz>

Z grafu 7 vyplývá, že míra registrované nezaměstnanosti od roku 2006 do roku 2008 klesá až na hodnotu 6,8 %. Po roce 2008 dochází k prudkému nárůstu míry nezaměstnanosti, na čemž se nepochybně projeví důsledky finanční krize, která měla za následek masové propouštění zaměstnanců z řady větších firem, např. v Trutnově. Od roku 2010 se míra nezaměstnanosti ustálila a po roce 2011 postupně dochází k jejímu poklesu, což bylo způsobeno především zmírněním důsledků krize, kdy některé firmy opět začínaly nabírat nové zaměstnance.

Porovnáním míry registrované nezaměstnanosti v měsících prosinec a červenec v daných letech lze vidět, že v období let 2006 až 2008 a 2014 až 2016 i v roce 2010 byla míra nezaměstnanosti v daných měsících podobná. V roce 2011 byla značně a v roce 2009 velmi výrazně vyšší v prosinci než v červenci. Z toho vyplývá, že vliv sezonních prací přes letní období se ve městě projevil pouze v období krize.

Při porovnání hodnot registrované míry nezaměstnanosti za územní jednotky město Pilníkov, okres Trutnov a Královéhradecký kraj (graf 8) lze vidět, že **ve městě Pilníkov byla až do roku 2014 míra registrované nezaměstnanosti vyšší, než v případě okresu Trutnov či Královéhradeckého kraje jako celek. Od roku 2014 se situace zlepšuje, ve městě byla hodnota tohoto ukazatele nižší než v případě okresu Trutnov jako celek.**

Graf 8: Porovnání registrované míry nezaměstnanosti za územní jednotky město Pilníkov, okres Trutnov a Královéhradecký kraj v období 2006-2016



Poznámky: Průměrná hodnota v roce 2014 byla vypočítána jako průměr za měsíce březen až prosinec, neboť za leden a únor tohoto roku nejsou statistiky k dispozici. Průměrná hodnota v roce 2016 byla vypočítána jako průměr za měsíce leden až srpen. Za září až prosinec 2016 nebyla hodnota v době psaní tohoto dokumentu ještě známa.

Zdroj: Integrovaný portál Ministerstva práce a sociálních věcí <http://portal.mpsv.cz>

Vyjíždka do zaměstnání

Vyjíždka do zaměstnání představuje procento EAO, kteří vyjíždějí za prací z dané obce. Tabulka 9 obsahuje informace týkající se vyjíždky do zaměstnání z města Pilníkov.

Tabulka 9: Vyjíždka do zaměstnání ve městě Pilníkov v letech 2001 a 2011

Rok	Počet EAO celkem	Počet EAO vyjíždějících do zaměstnání mimo území města	Z toho	Vyjíždějící EAO v rámci okresu	Vyjíždějící EAO do zaměstnání mimo území města (v %)	Vyjíždějící EAO v rámci okresu (v %)
2001	519	281		253	54	90
2011	568	174		152	31	87

Zdroje: Sčítání lidu, domů a bytů 2001, <https://www.czso.cz/staticke/sldb/sldb2001.nsf/index>
Sčítání lidu, domů a bytů 2011, <https://www.czso.cz/csu/czso/scitani-lidu-domu-a-bytu>

Z tabulky 9 vyplývá, že **mezi lety 2001 a 2011 poměrně výrazně klesl podíl EAO, kteří vyjíždějí za prací mimo území města.**

Mezi lety 2001 a 2011 klesl podíl vyjíždějících EAO v rámci okresu pouze nepatrně. Z toho vyplývá, že mezi těmito lety pouze nepatrně narostl počet osob, kteří za prací vyjíždějí mimo území okres Trutnov. Stále však naprostá většina EAO, kteří vyjíždějí do zaměstnání mimo území města, byla zaměstnána v území okresu Trutnov.

2.1.3.3 Cestovní ruch

Atraktivita cestovního ruchu

Z pohledu cestovního ruchu má město Pilníkov co nabídnout. Co se přírodních předpokladů týče, město disponuje **atraktivním přírodním prostředím** v podhůří Krkonoš. Z pohledu cestovního ruchu jsou však pro město významnější kulturně-historické předpoklady. V centru města se nachází **městská památková zóna**, jejíž součástí je např. **kostel Nejsvětější Trojice, sloup se sousoším Nanebevzetí P. Marie, památník obětem 1. světové války** apod. (blíže viz kap. 2.1.5.5 Kultura). Nelze opomenout ani různé kulturní akce, které jsou ve městě pořádány (viz kap. 2.1.2.3 Život ve městě).

Návštěvnost města Pilníkov

Kolik návštěvníků navštívilo daný rok město Pilníkov, nelze přesně určit. Lze však spočítat, kolik návštěvníků si našlo cestu na konkrétní kulturní akci. Údaje o návštěvnosti různorodých událostí a akcí ve městě Pilníkov shrnuje tabulka 10.

Tabulka 10: Návštěvnost vybraných akcí ve městě Pilníkov v letech 2014, 2015 a 2016

Událost, akce	2014	2015	2016
Masopust	---	---	150
Obecní ples	86	---	140
Dětský maškarní karneval	50	70	---
Lampionový průvod a pálení čarodějnic	---	---	150
Hurá na prázdniny	---	---	60
Pilníkofest	---	---	---
O štít města Pilníkov	---	více než 50	---
Rockové hřiště Pilníkov	---	---	---
Pilníkovský písničkář	---	několik desítek	---
Pilníkovský halloween	---	okolo 100	okolo 90
Tradiční posezení se seniory	více než 50	32	60
Mikulášská zábava	---	96 (z toho 51 dětí)	xxx

Vysvětlivky: --- = statistika není k dispozici/akce se daný rok nepořádala; xxx = akce daný rok ještě neproběhla

Zdroj: Internetové stránky města Pilníkov <http://pilnikov.cz/>

Internetové stránky fotografa Jaroslava Blažka <http://jablkon.eu/jbl/category/pilnikov/>

Z tabulky 10 vyplývá, že návštěvnost vybraných akcí ve městě je různorodá. Nejvyšší návštěvnosti z v tabulce zmiňovaných akcí se v roce 2016 těšil Masopust, Obecní ples a Lampionový průvod a pálení čarodějnic.

Problém představuje motivace, tj. jakým způsobem motivovat lidi, aby na různé kulturní a společenské akce chodili.

Turistická infrastruktura

Aby se cestovní ruch mohl dostatečně rozvíjet, je potřeba mít zajištěnu adekvátní infrastrukturu související s cestovním ruchem. Jedná se především o ubytovací a stravovací kapacity. Přehled ubytovacích kapacit na území města Pilníkov shrnuje tabulka 11.

Tabulka 11: Ubytovací kapacity ve městě Pilníkov (k říjnu 2016)

Název ubytovacího zařízení	Adresa	Kapacita (lůžka)	Internetové stránky
Penzion U Skutilů	Tovární 291 542 42 Pilníkov	22+8 přistýlek	http://www.penzionuskutilu.cz/
Penzion 338	Pražská 338 542 42 Pilníkov	12	http://www.338.cz/
Ubytování Věrka Pachlová	Novoměstská 160 542 42 Pilníkov	9	http://www.verkapachlova.wz.cz
Chalupa Pilníkov	Neuvedeno*	6	http://www.alkatravel.cz/chalupy/170-cr-podkrkonosi/A2993-chalupa-pilnikov.html#

Poznámka: * Konkrétní adresu z důvodu ochrany majetku ubytovatelů cestovní agentura nesděljuje. Klient se ji dozví až na ubytovacím poukaze.

Zdroje: Internetové stránky daných zařízení

Z této tabulky vyplývá, že na území města Pilníkov je možné se ubytovat celkem ve dvou penzionech a ve dvou chalupách.

Největší kapacitu lůžek nabízí **Penzion U Skutilů**, konkrétně 22 pevných lůžek plus 8 přistýlek. Jedná se o pět dvoulůžkových pokojů, z nichž jeden je bezbariérový, a čtyři třílůžkové apartmány, kde je možné mít dvě přistýlky na každém apartmánu. Všechny pokoje a apartmány mají vlastní sociální zařízení, kuchyňku s lednicí, mikrovlnnou troubou, varnou konvici, elektrickým vařičem a nádobím. Samozřejmostí je wi-fi připojení zdarma. V podkrovních pokojích je navíc nainstalovaná klimatizace, kterou lze využít za příplatek. Dále je možné si půjčit dětskou postýlku, žehličku či fén. V hlavní budově penzionu je velká společenská místnost s televizí, krbem a kulečnickem. Dalším objektem penzionu je velkoprostorová multifunkční pergola, která je vybavena krbem s možností opékání a speciálním grilem s kapacitou na celé prase. V prvním patře pergoly je společensko – sportovní prostor, kde je možné si zahrát např. ping-pong či stolní fotbal. V areálu penzionu je dále k dispozici multifunkční sportovní hřiště s umělým povrchem, dětské hřiště s prolézačkami a ke koupání je možné využít přírodní jezírko. Co se týče stravování, je možné zajistit snídani formou švédských stolů. Samozřejmostí je zajištění parkování zdarma v oploceném areálu penzionu³⁰.

Penzion 338 nabízí ubytování v jednom dvoulůžkovém pokoji (lze využít i jako jednolůžkový pokoj), ve dvou dvoulůžkových pokojích s možností přistýlky a v jednom apartmánu s možností dvoulůžkové přistýlky. Každý z pokojů i apartmán mají vlastní sociální zařízení, LCD televizi se satelitním přijímačem, možnost připojit se k internetu prostřednictvím wi-fi sítě a vyjma jednoho pokoje, na kterém je pouze varná konvice a lednice, je k dispozici i kuchyňská linka s mikrovlnnou troubou, lednicí a mrazničkou³¹.

³⁰ Zdroj: Internetové stránky Penzionu U Skutilů <http://www.penzionuskutilu.cz/>

³¹ Zdroj: Internetové stránky Penzionu 338 <http://www.338.cz/>

Ubytování Věrka Pachlová nabízí ubytování v chalupě s celoročním provozem, celkem pro 9 osob. Co se týče vybavení, je k dispozici plně vybavená kuchyň, rádio, televize se satelitem, dvě toalety, dvě koupelny, wi-fi připojení. Před budovou je předzahrádka s možností posezení u venkovního grilu, v zahradě se nachází přírodní ohniště s posezením³².

Chalupa Pilníkov nabízí ubytování celkem pro 6 osob. K dispozici je návštěvníkům velká obývací místnost, kde se nachází ložnice s jídelním koutem a krbem – zde je k dispozici jedno dvojlůžko, rozkládací gauč s možností dvou přistýlek, křesla, televize se satelitem, plně vybavená kuchyně. Dále se v objektu nachází ložnice s dvěma samostatnými lůžky, ze které je možné projít na venkovní terasu do zahrady. Okolo objektu je oplocená zahrada, kde se nachází altán, venkovní přenosný gril, ohniště, nafukovací nadzemní bazén či zahradní posezení. Chalupa nabízí prostory pro lyže a kola a samozřejmostí je i parkovací místo³³.

Přehled stravovacích zařízení a zařízení souvisejících s občerstvením shrnuje tabulka 12.

Tabulka 12: Stravovací zařízení a zařízení související s občerstvením na území města Pilníkov (k říjnu 2016)

Název stravovacího zařízení	Adresa	Kapacita (místa)	Další informace	Internetové stránky
Restaurace Slunce	Náměstí 27 542 42 Pilníkov	20	Po-Ne 11:00-21:00, Pá, So otevřeno déle dle zájmu hostů; pro společenské a kulturní akce je možné využít velký sál o kapacitě více jak 150 míst	nemají
Motorest U Klokana	Pražská 97 542 42 Pilníkov	okolo 30 + v letním období zahrádka	Po-Čt 11-24; Pá 11-04; So 14-04; Ne 14-24	nemají
Název zařízení souvisejícího se stravováním	Adresa	Kapacita (místa)	Další informace	Internetové stránky
Penzion Oáza	Okružní 103 542 42 Pilníkov	okolo 30 + v letním období zahrádka	Po, Út, St, Čt, Ne 14-22; Pá, So 14-01	nemají

Zdroj: Vlastní průzkum

Údaje poskytnuté Městským úřadem v Pilníkově

Ve městě k říjnu 2016 fungují dvě stravovací zařízení, konkrétně **restaurace Slunce a motorest U Klokana**. Kapacita restaurace Slunce je přibližně 20 míst. V letním období je možné si sednout i na zahrádce. Hosté si mohou vybrat v pracovní dny okolo poledne jídlo ze dvou menu. Restaurace dále nabízí výběr ze stálé nabídky jídelního lístku. Otevírací doba je v úterý, středu, čtvrtek a neděli od 11:00 do 22:00, v pátek a sobotu je otevírací doba prodloužena do 24:00 a v pondělí je zavírací den. Pro konání společenských a kulturních akcí je k dispozici i velký sál.

Kapacita **motorestu U Klokana** je přibližně 30 míst a jako v případě restaurace Slunce je možné v letním období využít posezení na zahrádce. Zařízení je kuřácké, jsou zde k dispozici šipky či zde návštěvníci mohou sledovat sportovní přenosy. Dále je nutné dodat, že stravování je v motorestu v současné době poskytováno. Nebylo tomu však vždy a byla období, kdy stravování nebylo k dispozici.

³² Zdroj: Internetové stránky ubytování Věrka Pachlová <http://www.verkapachlova.wz.cz>

³³ Zdroj: Internetové stránky cestovní agentury AlkaTravel <http://www.alkatravel.cz/>

Penzion Oáza nabízí občerstvení v odpoledních a večerních hodinách. Jedná se o kuřácké zařízení, kde si lze z občerstvení vyjma nápojů dát i teplou večeři a dále např. utopence, nakládaný hermelín, párky, dále slané tyčinky, křupky apod. Otevírací doba je každý den v týdnu od 14:00 do 22:00, přičemž v pátek a sobotu je prodloužena do 01:00.

Zmínit lze ještě **čerpací stanici pohonných hmot**, kde lze občerstvení také pořídit (různé nápoje, bagety, sladkosti, slané věci apod.). Čerpací stanice je otevřena nonstop každý den v týdnu.

V minulosti ve městě fungovalo ještě bistro La Caffé (obrázek 5), kde bylo možné si dát vyjma kávy a dalších nápojů i pizzu, svačtinové menu či minutková jídla. Kapacita vnitřních prostor zařízení byla více jak 30 míst, v letním období byla k dispozici navíc ještě zahrádka. Zařízení dále disponovalo i salónkem. Vzhledem k tomu, že objekt vypadá velmi hezky jak zvenjšku, tak zevnitř, je velká škoda, že dané zařízení není v provozu.

Obrázek 5: Momentálně nefungující bistro La Caffé (vedle něj stojí Penzion 338)



Zdroj: Vlastní průzkum

S turistickou infrastrukturou úzce souvisí i **informační centrum, které ve městě návštěvníkům k dispozici není**. Nejbližší infocentra se nacházejí v Trutnově (na Krakonošově náměstí v budově č. p. 72) a v Hostinném (Náměstí, budova č. p. 70).

2.1.4 Infrastruktura

2.1.4.1 Dopravní infrastruktura

Silniční síť a její kvalita

Přes území města Pilníkov prochází jedna **silnice I. třídy – I/16**. Silnice začíná v Mladé Boleslavi poblíž dálnice D10, prochází Jičínem, Pilníkovem, Trutnovem a v Královci na státních hranicích mezi Českou

a Polskou republikou se napojuje na polskou komunikaci č. 5. Kvalita této komunikace je na území města přijatelná. Místy by jí ovšem drobná rekonstrukce prospěla.

Přes území města procházejí či alespoň do něj zasahují i **dvě silnice III. třídy – III/29932 a III/30018**. Silnice III/29932 zajišťuje propojení města Pilníkov s obcí Vítězná. Tato silnice je ve velmi špatném stavu a vyžaduje rekonstrukci.

Silnice III/30018 představuje spojnici silnic I. třídy č. 1 a č. 37. Silnice prochází přes Horní Žďár (část obce Hajnice), Staré Buky a na území města Pilníkov zaústí do silnice I/16. Silnice zasahuje do území města přibližně pouze 500 metry. Silnice je na území města v přijatelném stavu.

Vlastníkem těchto komunikací je Královéhradecký kraj a hospodařit s tímto majetkem je pověřena Správa silnic Královéhradeckého kraje (dále SS KHK).

Městem dále prochází řada místních komunikací, které jsou ve správě města. Kvalita těchto komunikací je různá.

Tabulka 13 zobrazuje informace k silnici I. třídy a silnicím III. třídy procházejícím přes území města Pilníkov. U všech těchto komunikací byla zjišťována i intenzita dopravy³⁴, jejíž vývoj tato tabulka zachycuje také.

Tabulka 13: Silnice I. a III. třídy procházející městem Pilníkov a informace k nim (k říjnu 2016)

Číslo silnice	Celková délka komunikace (km)	Měřený úsek	Rok měření	Všechna motorová vozidla celkem	Jednostopá motorová vozidla	Osobní a dodávková vozidla	Těžká motorová vozidla
I/16	190,7	Chotěvice, zaústění silnice III/29928 – rozhraní Pilníkov/Vlčice, zaústění silnice III/01412	2005	4 161	28	3 357	776
			2010	3 041	34	2 386	621
		rozhraní Pilníkov/Vlčice, zaústění silnice III/01412 – Trutnov, začátek zástavby	2005	4 593	26	3 831	736
			2010	3 952	28	3 295	629
III/29932	6,352	Vítězná-Kocléřov-Pilníkov, zaústění do silnice I/16	2005	501	8	410	83
			2010	321	4	287	30
III/30018	9,603	Hajnice, Horní Žďár-Pilníkov, zaústění do silnice I/16	2005	485	6	379	100
			2010	518	15	406	97

Vysvětlivky: Jednostopá motorová vozidla = např. motocykly, mopedy, Těžká motorová vozidla = vozidla nad 3,5 tuny, --- = u dané silnice nebyla intenzita dopravy zjišťována

Zdroje: Webová mapová aplikace Silniční a dálniční síť ČR

http://geoportal.jsdi.cz/flexviewers/Silnicni_a_dalnicni_sit_CR/

Celostátní sčítání dopravy v roce 2010 <http://scitani2010.rsd.cz/>

Celostátní sčítání dopravy v roce 2005 <http://www.scitani2005.rsd.cz/>

³⁴ Intenzita dopravy = celoroční průměrný počet vozidel, která projedou daným úsekem za 24 hodin. (<http://scitani2010.rsd.cz/pages/informations/default.aspx>)

Z této tabulky vyplývá, že logicky **nejvytíženější je na území města silnice I/16**. Její vytížení je přibližně osmkrát až devětkrát větší než v případě zmíněných silnic III. třídy. Co se týče vývoje **intenzity dopravy mezi lety 2005 a 2010, zjistíme, že se v případě silnic I/16 a III/29932 významně snížila**, což je pozitivní. V případě silnice I/16 se jednalo o snížení intenzity okolo 15 %, v případě III/29932 o snížení intenzity o 36 %. Tento pokles je způsoben především v důsledku poklesu počtu jak osobních a dodávkových vozidel, tak těžkých motorových vozidel. Pouze v případě silnice III/30018 došlo k nepatrnému nárůstu intenzity dopravy mezi lety 2005 a 2010, konkrétně o 7 %. Způsobeno to bylo nárůstem počtu jednostopých motorových a osobních a dodávkových vozidel.

Dle vyjádření vedení města je však ve městě mnohem větší intenzita dopravy, než podává tabulka 13. Problémem je, že údaje uvedené v tabulce jsou naposledy k dispozici za rok 2010, tj. již neaktuální. Údaje za rok 2015 nebyly v období tvorby tohoto dokumentu ještě k dispozici.

Se silniční sítí souvisí i parkování. Ve městě Pilníkov není na žádném místě parkování zpoplatněno. Ve městě se nacházejí dvě větší parkovací plochy. Jedna je lokalizována naproti budově č. p. 151 (hasičská zbrojnice), druhá v prostoru centrálního náměstí. Lze konstatovat, že **parkovací kapacity jsou na území města dostatečné**.

K nejbližšímu nájezdu na dálnici (u obce Praskačka poblíž Hradce Králové) je to z města Pilníkov přibližně 55 km.

Město má zpracován pasport místních komunikací, který je ovšem přibližně 4 roky neaktualizovaný.

Se silniční sítí souvisí i doprovodná infrastruktura v podobě chodníků pro pěší. **Chodníky se ve městě nacházejí podél značné části silnice I/16**. Dále se lokálně nacházejí i v úsecích některých přilehlých komunikací, v návaznosti na chodníky podél silnice I/16.

Železniční síť a její kvalita

Městem Pilníkov prochází **železniční trať č. 040**, která začíná v Chlumci nad Cidlinou, vede např. přes města Nový Bydžov, Lázně Bělohrad, Novou Paku, Hostinné a končí v Trutnově. Jedná se o regionální trať, která není elektrifikovaná.

Železniční stanice „Pilníkov“ (obrázek 6) se nachází v Nádražní ulici č. p. 344. Přístupnost stanice a přístupnost nástupišť není bezbariérová. Odbavení cestujících není ve stanici k dispozici, to se provádí přímo ve vlaku. Ve stanici jsou dostupné pouze některé základní služby – k dispozici je cestujícím krytá čekárna a veřejné parkoviště. Služby a prostory nádražní budovy jsou pro cestující k dispozici od pondělí do soboty od 04:15 do 21:40 a v neděli od 06:15 do 21:40³⁵.

Kvalita železniční sítě je standardní.

³⁵ Zdroj: Internetové stránky společnosti České dráhy a.s. <http://www.cd.cz/>

Obrázek 6: Budova železniční stanice „Pilníkov“



Zdroj: Vlastní průzkum

Cykloturistická síť

Cykloturistická síť je tvořena cyklostezkami a cyklotrasami. **Cyklostezka** je taková pozemní komunikace (případně její jízdní pás), která je přímo určena pro cyklistickou dopravu a je označena dopravní značkou pro jízdu na jízdním kole. **Cyklotrasa** je trasa pro cyklisty označená orientačním dopravním nebo turistickým značením. Může být vedena jak po stezkách pro cyklisty, tak po vhodných pozemních komunikacích, kde probíhá silniční doprava³⁶.

Cyklostezky prozatím územím města Pilníkov neprocházejí. Přes území města ovšem prochází řada cyklotras (tabulka 14).

Tabulka 14: Cyklotrasy procházející územím města Pilníkov (k říjnu 2016)

Číslo cyklotrasy	Propojení lokalit	Délka (km)	Podrobná trasa
4087	Stanovice-Pilníkov	29	Stanovice-Choustníkovo Hradiště-Kocbeře-Záboří-Pilníkov
4138	Pilníkov-Nesyť	18	Pilníkov-Staré Buky-Horní Žďár-Hajnice-Nesyť
4299	Kunčice-Pilníkov	30	Kunčice-Dolní Lánov-Fořt-Rudník-Javorník-Vlčice-Pilníkov
4323	Mravenčí Domky-Pilníkov-Prkenný Důl	11	Mravenčí Domky-Výšinka-Dubový Dvůr-Sovinec-Prkenný Důl

Zdroje: Internetové stránky serveru Cyklotrasy.cz <http://cyklotrasy.cz/>
Internetový mapový server Mapy.cz <http://mapy.cz/>

Všechny cyklotrasy procházející územím města mají charakter regionální či místní. Bližší informace k jednotlivým cyklotrasám jsou uvedeny v tabulce 14.

³⁶ Zdroj: Internetové stránky encyklopedie Wikipedia <http://cs.wikipedia.org/>

2.1.4.2 Dopravní obslužnost

Dopravní obslužnost byla zjišťována pomocí počtu spojů, které je možné ve městě využít. Obslužnost byla sledována podle aktuálních jízdních řádů, které platí od 13. 12. 2015. Město Pilníkov je zapojeno do **integrovaného regionálního systému dopravy IREDO**, který funguje po celém území Královéhradeckého a Pardubického kraje. Organizátorem regionální dopravy je společnost OREDO s.r.o. se sídlem v Hradci Králové.

Dopravní obslužnost autobusovou dopravou

Dopravní obslužnost města autobusovými spoji shrnuje tabulka 15.

Tabulka 15: Dopravní obslužnost města Pilníkov autobusovými spoji podle jízdních řádů platných od 13. 12. 2015

Číslo linky	Trasa spoje	Pracovní den		Sobota		Neděle	
		Počet spojů TAM	Počet spojů ZPĚT	Počet spojů TAM	Počet spojů ZPĚT	Počet spojů TAM	Počet spojů ZPĚT
490402	(IREDO 406) Trutnov-Jičín	2	2	0	0	0	0
630089	Jičín-Nová Paka-Horka u St.Paky-Hostinné-Trutnov	4	4	0	0	0	0
690102	Pec p.Sněžkou-Janské Lázně-Svoboda n.Úpou-Trutnov-Nová Paka-Jičín-Praha	1	2	1	1	1	1
690252	Pec p.Sněžkou-Trutnov-Hostinné-Jičín-Mladá Boleslav/Poděbrady-Praha	1	2	0	0	0	1
690334	(IREDO 402) Trutnov-Staré Buky-Pilníkov-Hostinné	2	3	0	0	0	0
690337	Trutnov-Staré Buky-Pilníkov	3	3	0	0	0	0
690810	(IREDO 406) Trutnov-Hostinné-Horka u St.Paky-Nová Paka-Jičín	3	3	0	0	0	0
690960	Trutnov-Vrchlabí-Jilemnice-Semily-Železný Brod-Jablonec n.Nisou-Liberec	1	1	0	0	0	0

Vysvětlivky: IREDO = integrovaná regionální doprava

Zdroj: Internetový jízdní řád IDOS <http://jizdnirady.idnes.cz/vlakyautobusy/spojeni/>

Z této tabulky vyplývá, že **dopravní obslužnost města autobusovými spoji není zajišťována dominantně jednou z linek**. Je to způsobeno jednak tranzitním charakterem města, ale především tím, že obslužnost města autobusovými spoji je zajišťována celkem pěti dopravními společnostmi. Tři linky provozuje společnost **OSNADO spol. s r.o.** (č. 690252, č. 690810, č. 690960), dvě společnost **Trutnovská autobusová doprava s.r.o.** (č. 690102, č. 690337) a po jedné lince provozují společnosti **KAD, spol. s r.o.** (č. 490402), **BusLine a.s.** (č. 630089) a **P-transport s.r.o.** (č. 690334).

Co se týče dopravní obslužnosti města autobusovou dopravou o víkendech, je pouze nepatrná a zajišťují ji pouze dálkové spoje jedoucí přes město ve večerních hodinách.

Ze zjištěných informací vyplývá, že **město Pilníkov má autobusovou dopravou zajištěno spojení především se spádovým centrem, městem Trutnov. Přímé spojení má město zajištěno i s Libercem (pouze v pracovní dny) a Prahou (i o víkendu).**

Časovou dostupnost některých měst autobusovou dopravou shrnuje následující tabulka 16.

Tabulka 16: Časová dostupnost vybraných měst autobusovou dopravou z města Pilníkov podle jízdních řádů platných od 13. 12. 2015

Město	Časová dostupnost
Trutnov	14 min
Hostinné	17 min
Jičín	1 hod 31 min
Hradec Králové	1 hod 37 min až 2 hod 40 min (podle přestupů a čekací doby na přípoj)
Praha	2 hod 2 min (přímý spoj) a více (podle přestupů a čekací doby na přípoj)

Zdroj: Internetový jízdní řád IDOS <http://jizdnirady.idnes.cz/vlakyautobusy/spojeni/>

Dopravní obslužnost vlakovou dopravou

Dopravní obslužnost vlakovou dopravou shrnuje tabulka 17.

Tabulka 17: Dopravní obslužnost města Pilníkov vlakovými spoji podle jízdních řádů platných od 13. 12. 2015

Číslo tratě	Trasa spoje	Svazová společnost	Pracovní den		Sobota		Neděle	
			Počet spojů TAM	Počet spojů ZPĚT	Počet spojů TAM	Počet spojů ZPĚT	Počet spojů TAM	Počet spojů ZPĚT
040	Chlumeck nad Cidlinou-Nový Bydžov- Nová Paka-Stará Paka-Hostinné- Pilníkov-Trutnov	České dráhy, a.s.						
Název železniční stanice		Pilníkov	19	19	9	9	8	8

Zdroj: Internetový jízdní řád IDOS <http://jizdnirady.idnes.cz/vlakyautobusy/spojeni/>

Z této tabulky vyplývá, že **dopravní obslužnost města vlakovými spoji je v pracovní dny nepatrně četnější než v případě spojů autobusových. O víkendu je však situace jiná a dopravní obslužnost města je zajištěna téměř výhradně vlakovými spoji.**

V pracovní dny je obslužnost města ve směru na Trutnov zajištěna 19 spoji – z toho 9 spojů vyjíždí z Vrchlabí, 8 spojů vyjíždí z Kolína a jeden spoj vyjíždí ze Staré Paky a z Hostinného. Pro všechny spoje je cílovou stanicí Trutnov hlavní nádraží. V opačném směru vyjíždí všechny spoje z Trutnova, z toho 9 spojů jede přímo do Vrchlabí, 7 spojů do Kolína a jeden spoj do Chlumce nad Cidlinou, Hostinného a Jilemnice.

O víkendu je četnost spojů nižší. Ve směru na Trutnov je v sobotu dopravní obslužnost zajištěna celkem 9 spoji – z toho 8 spojů vyjíždí z Kolína a jeden spoj vyjíždí z Martinic v Krkonoších. V neděli je obslužnost v tomto směru zajištěna 8 spoji (o jeden spoj méně vyjíždí z Kolína). Cílovou stanicí je pro všechny spoje opět Trutnov hlavní nádraží. V opačném směru je v sobotu obslužnost zajištěna 9 spoji, všechny spoje vyjíždí z Trutnova, z toho 7 spojů jede přímo až do Kolína, jeden spoj do Chlumce nad Cidlinou a do Jilemnice. V neděli je obslužnost zajištěna 8 spoji (spoj Trutnov-Chlumeck nad Cidlinou v neděli nejede).

Všechny výše uvedené vlakové spoje jsou zajištěny společností **České dráhy, a.s.**

Pokud se chtějí obyvatelé města vlakem dostat do jiných obcí a měst, které nejsou uvedeny v textu výše, musí přestupovat buď v Trutnově, Staré Pace, Chlumci nad Cidlinou či Kolíně.

Časovou dostupnost některých měst vlakovou dopravou shrnuje následující tabulka 18.

Tabulka 18: Časová dostupnost vybraných měst vlakovou dopravou z města Pilníkov podle jízdních řádů platných od 13. 12. 2015

Město	Časová dostupnost
Trutnov	10 až 13 min
Hostinné	8 min
Hradec Králové	1 hod 28 min až 1 hod 48 min (s přestupem)
Pardubice	2 hod a déle (s přestupy)
Praha	3 hod 16 min a déle (s přestupy)
Brno	3 hod 44 min a déle (s přestupy)

Zdroj: Internetový jízdni řád IDOS <http://jizdnirady.idnes.cz/vlakyautobusy/spojeni/>

Ze zjištěných informací vyplývá, že **město Pilníkov nemá vlakovou dopravou zajištěno přímé spojení s žádným krajským městem.**

Dopravní obslužnost pro cykloturistiku

Autobusové spoje, které zajišťují dopravní obslužnost města Pilníkov, nenabízí možnost převozu jízdni kol. Vlakové spoje, které jedou z Trutnova do Kolína a opačně, nabízí možnost úschovy zavazadel včetně převozu jízdni kol.

2.1.4.3 Technická infrastruktura

Technickou infrastrukturou je myšlena různorodá síť inženýrských sítí. Do této části je zařazen i systém nakládání s odpady.

Vodovodní síť

Ve městě Pilníkov funguje veřejný vodovod, který zajišťuje zásobování pitnou vodou veškeré trvale i přechodně bydliční obyvatelstvo. Vlastníkem vodovodu je město a provozovatelem je společnost Lesy-voda s.r.o. Zdrojem pitné vody pro město je prameniště Pilníkov. Jedná se o jímací zářezy se sběrnou studnou. Maximální vydatnost prameniště je 11,4 l/s a průměrná vydatnost 8 l/s. Z prameniště voda gravitačně odtéká dvěma přívodními řady do vodojemu Pilníkov, z něhož je pitná voda gravitačně vedena do vodovodní sítě a ke spotřebitelům ve městě.

Ve městě se nachází ještě další zdroj, který může sloužit k zásobování pitnou vodou. Jedná se o dvě vrtané studny PV-1 a PV-2 o vydatnostech 5 l/s a 4,5 l/s. Jelikož stávající zdroj plně pokrývá potřeby města, nejsou tyto zdroje v současnosti využity³⁷.

³⁷ Plán rozvoje vodovodů a kanalizací Královéhradeckého kraje <http://mapy.kr-kralovehradecky.cz/vak/>

Kvalita vodovodních řadů není v řadě případů odpovídající, proto by bylo dobré zajistit jejich postupnou rekonstrukci.

Kanalizační síť

Město Pilníkov nemá vybudovanou celoplošnou kanalizační síť. Pouze v několika částech města jsou vybudované nesouvislé úseky dešťové kanalizace, která je na několika místech zaústěná do Starobuckého potoka. Pro budovu 1. stupně základní školy, budovu domova pro seniory a několik přilehlých rodinných domů byla v 90. letech 20. století vybudována splašková kanalizace a čistírna odpadních vod. Ze zbývajících částí města jsou odpadní vody likvidovány v bezodtokových jímkách (vývoz na zemědělsky obhospodařované pozemky), v septicích s přepadem do vodotečí či trativodů a v domovních mikročistírnách s odtokem do povrchových vod³⁸.

Téma kanalizace je ve městě v posledních letech a v současnosti velmi ožehavé téma. V nedávných letech již byla vytvořena kompletní projektová dokumentace a na celou akci bylo vydáno i stavební povolení. Celý projekt se nakonec neuskutečnil. V současné době byl vybrán nový zpracovatel, který zpracuje novou technicky-ekonomickou variantní studii, která by měla posoudit stávající dokumentaci s ohledem na investiční náročnost a dopady realizace celého projektu a podle potřeby navrhnout změny.

Plynofikace a zásobování teplem

Město Pilníkov má vybudovaný plynovodní systém a je tak zásobováno zemním plynem. V roce 2016 je dodavatelem plynu společnost **VEMEX Energie a.s.**, která bude dodavatelem i v roce 2017.

Teplovodní soustava není na území města vybudována.

Další síť technické infrastruktury

Vlastníkem soustavy elektrické energie je společnost **ČEZ Distribuce a.s.** Distribuce elektřiny probíhá prostřednictvím sítě napěťového systému vysokého napětí 110 kV. Z rozvodu vysokého napětí je proud přenášen do trafostanic, ze kterých je elektřina distribuována do jednotlivých domácností. Rozvodna na území města není (nejbližší rozvodnou je rozvodna v Trutnově-Poříčí), trafostanic je na území města devět. Distribuci elektřiny v roce 2016 zajišťovala společnost **Amper Market, a.s.** V roce 2017 ji bude zajišťovat společnost **FONERGY s.r.o.**

Území města Pilníkov je plně pokryto signálem pro rozhlasové a televizní vysílání. Signál je zajištěn z vysílače na Černé hoře³⁹.

Území města je dále plně pokryto mobilním telefonním signálem a signálem pro připojení k internetové síti. Na území města poskytuje připojení k internetu prostřednictvím wi-fi několik provozovatelů, např. SatAn, HD internet s.r.o. či Hi-next.cz s.r.o.⁴⁰

³⁸ Plán rozvoje vodovodů a kanalizací Královéhradeckého kraje <http://mapy.kr-kralovehradecky.cz/vak/>

³⁹ Zdroj: Územně analytické podklady (ÚAP) SO ORP Trutnov <http://weby.trutnov.cz/uap/index.html>

⁴⁰ Zdroj: Internetový server Internet pro všechny <http://www.internetprovsechny.cz/>

Odpadové hospodářství a systém nakládání s odpady

Ve městě Pilníkov je k říjnu 2016 zaveden **systém paušálních poplatků za provoz systému shromažďování, sběru, přepravy, třídění, využívání a odstraňování komunálních odpadů**. Povinnost platit tento poplatek má každá osoba, která má vedeno trvalé bydliště na území města. Dále poplatek musí zaplatit vlastníci objektů, které jsou určeny k individuální rekreaci, dále vlastníci bytů a rodinných domů, ve kterých není hlášena k pobytu žádná osoba. V roce 2016 činí tento poplatek 460 Kč za kalendářní rok. Děti do 14 let platí pouze polovinu částky, tj. 230 Kč/rok. Podnikatelské subjekty platí 600 Kč/rok.

Tříděný odpad mohou lidé umísťovat do kontejnerů k tomu určených, které jsou po území města rozmístěny na řadě míst (např. poblíž Pensionu Oáza, v ulici Hradčín poblíž budovy č. p. 116, v lokalitě Letná atd.). Kontejnery slouží k odkládání skla s rozdělením na sklo bílé a barevné, k odkládání papíru a k odkládání plastů včetně nápojových kartonů.

Na dvou místech ve městě, konkrétně v ulici Hradčín a v ulici K Táboru, je od ledna 2016 umístěn také kontejner na šatstvo a obuv.

Sběr a svoz bioodpadu je na území města řešen v současné době tak, že je možné jej odevzdat do velkoobjemového kontejneru, který je umístěn před sběrným místem. V současné době má město podánu žádost o dotaci na velkoobjemové kontejnery i domácí kompostéry.

Sběr a svoz nebezpečného odpadu (např. oleje, tuky, barvy, ředidla, akumulátory, zářivky apod.) je zajištěn dvakrát ročně na předem určených stanovištích. Nebezpečný odpad mohou občané odevzdávat i na sběrném místě.

Kovový, velkoobjemový odpad a elektroodpad mohou občané odevzdat na sběrném místě.

Pro likvidaci stavebního odpadu je možné požádat o přistavení kontejneru na sjednané místo. Přistavení a následný odvoz plného kontejneru je za úplatu. Objednávky přijímá společnost Lesy-voda, s. r. o.⁴¹

Podnikatelské subjekty si musí zajistit likvidaci a odvoz odpadů, který vznikne prostřednictvím jejich činnosti, sami, či na základě dohody se svozovou společností.

Sběrné místo je otevřeno každou sobotu od 9 do 11 hodin. Občané si mohou domluvit uložení většího množství velkoobjemového odpadu i v pracovních hodinách u společnosti Lesy-voda, s. r. o.⁴²

2.1.5 Vybavenost města

2.1.5.1 Bydlení

Tabulky 19 a 20 podávají informace o domovním a bytovém fondu ve městě Pilníkov v letech 2001 a 2011. Výsledky za jednotlivé roky jsou ve dvou tabulkách z toho důvodu, že ve sčítání lidu, domů a bytů v roce 2001 a 2011 byl použit odlišný způsob zjišťování dat. V roce 2001 bylo zjišťováno rozdělení obydlených domů na „rodinné domy“ a „bytové domy“ a rozdělení obydlených bytů „v rodinných domech“ a „v bytových domech“. V roce 2011 bylo zjišťováno rozdělení všech domů na „rodinné

⁴¹ Zdroj: obecně závazná vyhláška města Pilníkov č. 1/2016 o stanovení systému shromažďování, sběru, přepravy, třídění, využívání a odstraňování komunálních odpadů a nakládání se stavebním odpadem na území Města Pilníkov

⁴² Zdroj: Jednotlivá čísla Pilníkovského zpravodaje

domy“, „bytové domy“ a „ostatní budovy“ a rozdělení všech bytů v rámci daných druhů domů. Dalším zásadním rozdílem je fakt, že v roce 2001 byla obydlenost domů i bytů zjišťována na základě trvalého pobytu, zatímco v roce 2011 na základě obvyklého pobytu. Z toho důvodu je nutné brát porovnáni hodnot mezi jednotlivými lety s rezervou.

Tabulka 19: Informace o domovním a bytovém fondu ve městě Pilníkov v roce 2001

Domovní fond						
Rok	Domy úhrnem	Domy obydlené	Z toho		Domy neobydlené	Podíl neobydlených domů z celkového počtu domů (v %)
			Rodinné domy	Bytové domy		
2001	309	254	220	27	55	17,8
Bytový fond						
Rok	Byty úhrnem	Byty obydlené	Z toho		Byty neobydlené	Podíl neobydlených bytů z celkového počtu bytů (v %)
			Rodinné domy	Bytové domy		
2001	433	367	255	105	66	15,2

Zdroj: Sčítání lidu, domů a bytů 2001, <https://www.czso.cz/staticke/slodb/slodb2001.nsf/index>

Tabulka 20: Informace o domovním a bytovém fondu ve městě Pilníkov v roce 2011

Domovní fond							
Rok	Domy úhrnem	Z toho			Domy obydlené	Domy neobydlené	Podíl neobydlených domů z celkového počtu domů (v %)
		Rodinné domy	Bytové domy	Ostatní budovy			
2011	336	302	32	2	285	51	15,2
Bytový fond							
Rok	Byty úhrnem	Z toho			Byty obydlené	Byty neobydlené	Podíl neobydlených bytů z celkového počtu bytů (v %)
		Rodinné domy	Bytové domy	Ostatní budovy			
2011	528	359	168	1	474	54	10,2

Zdroje: Sčítání lidu, domů a bytů 2011, <https://www.czso.cz/csu/czso/scitani-lidu-domu-a-bytu>

Z tabulek 19 a 20 vyplývá, že mezi lety 2001 a 2011 došlo k drobnému nárůstu celkového počtu domů (o 8,7 %). Je to způsobeno především výstavbou nových domů. Zároveň došlo k nárůstu počtu obydlených domů (o 12,2 %) a k poklesu počtu domů neobydlených (o 7,3 %). Podíl neobydlených domů z celkového počtu domů se mezi sledovanými lety snížil o 2,6 % a v roce neobydlené domy představovaly okolo 15 % z celkového počtu domů. Z toho vyplývá, že přibližně každý sedmý dům není ve městě obydlen. Tyto domy z převážné části představují rekreační objekty či se jedná o domy, které jsou neobydleny z důvodu přestavby. Pouze 5 domů nebylo obydleno z důvodu nezpůsobilosti k bydlení.

Co se týče vývoje počtu bytů, mezi lety 2001 a 2011 došlo ke značnému nárůstu celkového počtu bytů (o 22 %). Na tomto nárůstu se projevil, jak zvýšený počet bytů v rodinných domech, tak v bytových domech. Došlo i k výraznému nárůstu počtu obydlených bytů (o 29,2 %) a k poklesu počtu bytů neobydlených (o 18,2 %). Podíl neobydlených bytů z celkového počtu bytů se mezi sledovanými lety

snížil o 5 % a v roce neobydlené byty představovaly okolo 10 % z celkového počtu bytů. Z toho vyplývá, že přibližně každý desátý byt není ve městě obydlen. Tyto byty z převážné části představují byty v rekreačních objektech či byty v domech, u kterých probíhá přestavba. Pouze 5 bytů nebylo obydleno z důvodu nezpůsobilosti k bydlení.

Z pohledu právního důvodu užívání bytu byla situace v roce 2011 následující: 44,7 % bytů z celkového počtu bytů představovaly byty ve vlastním domě, 19,5 % představovaly byty nájemní, 10,2 % bytů bylo v osobním vlastnictví.

Zastavitelné plochy, jejichž součástí jsou i lokality, u kterých je požadován způsob využití „plochy bydlení – rodinné domy“, jsou vymezeny v územním plánu města Pilníkov.

Zájemci o informace týkající se stavby rodinného domu byli ve městě odhadem tři jak v roce 2015, tak v roce 2016.

Město Pilníkov vlastní k 13. 10. 2016 celkem 8 objektů k bydlení a jeden bytový dům. Celkem město vlastní 65 bytových jednotek.

Na území města je k dispozici řada parcel, které jsou v územním plánu vymezené jako zastavitelné území a jejichž funkční využití je stanoveno jako „plocha bydlení – v rodinných domech“. Některé tyto parcely jsou ve vlastnictví města, jiné v soukromém vlastnictví.

Město podporuje výstavbu nových rodinných domů na svém území. Konkrétně je vytipována oblast, kde by mohlo být postaveno okolo deseti rodinných domů. Město chystá projekt na přivedení sítí technické infrastruktury a současně je plánováno i vybudování obslužných komunikací.

2.1.5.2 Školství a vzdělávání

Informace o školách, zařízeních předškolní péče a dalších školských zařízeních ve městě Pilníkov shrnuje tabulka 21.

Tabulka 21: Školy, zařízení předškolní péče a další školská zařízení ve městě Pilníkov (říjen 2016)

Název zařízení	Identifikátor	Adresa	Zřizovatel	Internetové stránky
ZŠ a MŠ Pilníkov (Mateřská škola)	107588994	Úzká 86 542 42 Pilníkov	Město Pilníkov	http://www.zspilnikov.cz/
ZŠ a MŠ Pilníkov (Základní škola)	102578371	Náměstí 35 542 42 Pilníkov	Město Pilníkov	http://www.zspilnikov.cz/
Další zařízení související s předškolním a školním vzděláváním	Identifikátor	Adresa	Zřizovatel	Internetové stránky
Školní družina při ZŠ a MŠ Pilníkov	117900087	Náměstí 34 542 42 Pilníkov	Město Pilníkov	http://www.zspilnikov.cz/
Školní jídelna při ZŠ a MŠ Pilníkov	102906483	Úzká 86 542 42 Pilníkov	Město Pilníkov	http://www.zspilnikov.cz/

Poznámka: Všechna zařízení uvedená v tabulce 21 fungují jako jedna právnická osoba s jedním ředitelstvím – oficiální název: Základní škola a Mateřská škola, Pilníkov, okres Trutnov, IČ: 70988013

Zdroje: Rejstřík škol a školských zařízení <http://rejskol.msmt.cz/>

Internetové stránky zařízení

Organizace Základní škola (ZŠ) a Mateřská škola (MŠ) Pilníkov poskytuje vzdělávání celkem ve čtyřech budovách.

Mateřská škola (MŠ) se nachází v samostatné budově č. p. 86, která leží přibližně 200 metrů od centra města. Děti jsou rozděleny do dvou tříd. V budově je dětem k dispozici herna, tělocvična, ložnice a jídelna. Za budovou se nachází školní zahrada vybavená altánem, herními prvky a pískovištěm. V MŠ jsou zaměstnány celkem 4 pracovníce (z toho tři pedagogické pracovníce – vedoucí učitelka, dvě další učitelky a jedna nepedagogická pracovníce – školnice). Provoz MŠ je každý den od 6:15 do 16:00 hodin. Celková kapacita MŠ je 42 míst.

Základní škola (ZŠ) je úplnou ZŠ poskytující vzdělávání od 1. do 9. ročníku. ZŠ představuje spádovou školu pro žáky z Chotěvic, Vlčic a Starých Buků, dojíždějí však i žáci ze vzdálenějších míst (např. z Trutnova, Hostinného). Vzdělávání je poskytováno ve dvou budovách. V budově v Trutnovské ulici č. p. 50 jsou třídy prvního stupně, konkrétně 1. až 4. ročník. V budově na Náměstí č. p. 35 se nachází druhá budova, kde je jedna třída 1. stupně (5. ročník) a všechny třídy 2. stupně (6. – 9. ročník). V této budově je umístěno i ředitelství organizace. V rámci budovy je žákům k dispozici knihovna, dále se zde nachází cvičná kuchyňka, učebna přírodních věd, multimediální či počítačová učebna. Součástí budovy je i školní jídelna. Za budovou ZŠ se rozkládá víceúčelové sportovní hřiště. V rámci ZŠ je zaměstnáno celkem 18 pracovníků (z toho 13 pedagogických pracovníků – ředitelka, zástupkyně ředitelky, deset učitelů/učitelek, jeden metodik informačních a komunikačních technologií a pět nepedagogických pracovníků – jeden školník, jedna školnice, vedoucí školní jídelny, dvě kuchařky). Celková kapacita ZŠ je 210 míst.

Poslední budovou je budova na Náměstí č. p. 34, kde se nachází školní družina. Provoz školní družiny je každý den od 11:15 do 15:30 hodin. Celková kapacita družiny je 40 míst.

Tabulka 22 uvádí počty dětí a žáků navštěvujících ZŠ a MŠ Pilníkov ve školních letech 2006/2007 až 2015/2016.

Tabulka 22: Počet dětí/žáků navštěvujících ZŠ a MŠ Pilníkov ve školních letech 2006/2007 až 2015/2016

Název zařízení	Kapacita zařízení	2006	2007	2008	2009	2010	2011	2012	2013	2014	2015
		/ 2007	/ 2008	/ 2009	/ 2010	/ 2011	/ 2012	/ 2013	/ 2014	/ 2015	/ 2016
Mateřská škola	42	40	37	40	40	42	42	42	42	42	42
Základní škola	210	160	155	148	160	156	160	160	160	155	161

Poznámky: Kapacita zařízení platí pro všechny uvedené roky.

Zdroj: Údaje poskytnuté Městským úřadem v Trutnově, odborem sociálních věcí a školství

Z tabulky 22 vyplývá následující: **v případě MŠ byla kapacita zařízení v prvních sledovaných letech téměř vždy naplněna (88 % a více). V posledních pěti sledovaných letech byla kapacita naplněna zcela.** Naplněnost zařízení je tak v posledních letech maximálně možná. **V případě ZŠ je kapacita využita méně než v případě MŠ.** Nejvíce byla využita ve školním roce 2015/2016 (naplněnost 77 %), nejméně naopak ve školním roce 2008/2009 (70 %). Přesto lze konstatovat, že **naplněnost ZŠ je ve sledovaném období na velmi dobré úrovni, neboť řada ZŠ v okolí ani takového procenta naplněnosti nedosahuje.**

2.1.5.3 Zdravotnictví

Na území města Pilníkov fungují dvě zdravotnická zařízení. Detailní informace poskytuje následující tabulka 23.

Tabulka 23: Zařízení zdravotnické péče na území města Pilníkov (k říjnu 2016)

Samostatná ordinace praktického lékaře pro dospělé	Adresa	IČ	Info
Praktik Pilníkov s.r.o.	Ke Hřišti 100 542 42 Pilníkov	03700739	Po 7:30-12:30, Út 13:30-18:00, St 7:00-8:30, Čt, Pá 7:30-12:00 Web: http://www.trvalezdravi.cz/
Samostatná ordinace praktického lékaře - stomatologa	Adresa	IČ	Info
SANOVA s.r.o.	Ke Hřišti 100 542 42 Pilníkov	02093979	Út 7:30-12:00 a 12:30-16:30

Zdroje: Národní registr poskytovatelů zdravotních služeb <https://eregpublicsecure.ksrzis.cz/Registr/NRPZS/>
Internetové stránky společnosti Praktik Pilníkov s.r.o. <http://www.trvalezdravi.cz/>

Z této tabulky vyplývá, že ve městě funguje každý pracovní den **ordinace praktického lékaře pro dospělé**. Ordinační hodiny se mezi jednotlivými dny liší (viz tabulka). Ve městě dále funguje **ordinace stomatologa**, která je občanům k dispozici pouze v úterý.

Na území města není žádná lékárna. Nejbližší lékárna, kterou lidé můžou navštívit, je v Trutnově či v Hostinném.

Na území města není žádný dům s pečovatelskou službou. Město však disponuje malometrážními byty pro starší občany, které se nachází v prvním patře budovy č. p. 100. V dané budově jsou i vhodné prostory pro případné zřízení pečovatelské služby.

Nejbližší nemocnice a jí poskytované služby jsou lidem k dispozici v centru SO ORP, tj. v Trutnově.

2.1.5.4 Sociální služby

Město Pilníkov nemá zpracovaný komunitní plán sociálních služeb pro území města.

Tabulka 24: Zařízení sociálních služeb dostupná v rámci území města Pilníkov (říjen 2016)

Zařízení sociálních služeb	Adresa zařízení	Typ poskytované sociální služby	Forma poskytovaných sociálních služeb	Cílová skupina klientů	Věková kategorie klientů	Internetové stránky
Domov pro seniory Pilníkov	Trutnovská 176 542 42 Pilníkov	domovy pro seniory	pobytové	senioři	senioři ve věku 60 let a starší	http://www.dpspilnikov.cz/

Zdroje: Registr poskytovatelů sociálních služeb <http://iregistr.mpsv.cz/>
Internetové stránky Domova pro seniory Pilníkov <http://www.dpspilnikov.cz/>

Na území města se nachází jedno zařízení sociálních služeb. Konkrétně se jedná o **Domov pro seniory Pilníkov**. Jedná se o příspěvkovou organizaci Královéhradeckého kraje. Klienti mají zajištěno celodenní stravování, dále jim je poskytována pomoc při zvládnání běžných úkonů péče o vlastní osobu, pomoc při osobní hygieně, je jim zprostředkován kontakt se společenským prostředím atd. Kapacita zařízení je 42 lůžek a je plně využita.

Terénní pečovatelskou službu pro zájemce z řad obyvatel města zajišťuje Oblastní charita Trutnov. Charita zajišťuje např. pomoc při zvládnání běžných úkonů péče o vlastní osobu, poskytnutí stravy nebo pomoc při zajištění stravy, pomoc při zajištění chodu domácnosti apod. K říjnu 2016 vykonává město ze zákona činnost veřejného opatrovníka u jedné osoby, která má omezenou právní způsobilost.

Pokud chtějí obyvatelé města využít služeb dalších zařízení (vyjma domova pro seniory), která poskytují sociální služby, musí navštívit okolní města, např. Trutnov (nizkoprahové zařízení pro děti a mládež, stacionář pro zdravotně oslabené a tělesně postižené, azylový dům pro ženy, odborné sociální poradenství atd.) či Hostinné (odborné sociální poradenství).

2.1.5.5 Kultura

Kultura a kulturní činnost je pro město významnou záležitostí. Ve městě je během kalendářního roku pořádána řada kulturních akcí, např. Den města, Pilníkovská pouť atd. Popis a přehled akcí pořádaných ve městě, včetně těch kulturních, je již poměrně detailně popsán v kap. 2.1.2.3 Život ve městě – akce a události pořádané ve městě. Návštěvnost řady akcí je pak analyzována v kap. 2.1.3.3 Cestovní ruch – návštěvnost města Pilníkov.

Ve městě se nachází řada kulturních zařízení. Občanům je k dispozici **veřejná knihovna**, která se nachází v centru města, v prvním patře budovy pilníkovské radnice. Knihovna poskytuje půjčování knih jak z vlastního fondu, tak z výměnného fondu z Městské knihovny v Trutnově. Knihovna je otevřena každé pondělí od 13:00 do 17:00 hodin. V knihovně se během kalendářního roku nepravidelně pořádají i drobné akce, např. v roce 2016 proběhla akce Noc v knihovně⁴³.

Součástí restaurace Slunce je i **sál**, kde je v průběhu roku pořádáno několik kulturních a společenských akcí, např. Obecní ples, vánoční koncert skupiny Tlupa-Tlap apod. Kino není k říjnu 2016 ve městě provozováno. Nejbližší kino je v Trutnově.

Dominantou města je **kostel Nejsvětější Trojice** (obrázek 7). Kostel byl poprvé zmiňován již v roce 1357. V té době se jednalo o dřevěný protestantský kostel. V roce 1605 byla ke kostelu přistavěna zděná renesanční věž. Zchátralý kostel byl zbourán a v letech 1769-1772 byl k věži přistavěn kostel v barokním slohu s prvky rokoka. Od šedesátých let 20. století kostel chátral, což vyústilo v roce 2006 ke zřícení kostelní klenby. Následně se začalo s postupnými záchrannými pracemi. Na náměstí se dále nachází **sloup se sousoším Nanebevzetí P. Marie** z roku 1763 v barokním slohu s prvky rokoka. Na náměstí se dále nachází **klasicistní kašna** a podél jedné strany náměstí se nalézá **několik měšťanských a městských domů, kde lze vidět i podloubí**. Celé výše jmenované území (navíc ještě **krucifix** lokalizovaný na parcele KN st. 5/2, k.ú. Pilníkov III) bylo v roce 2003 prohlášeno **za městskou památkovou zónu**.

Tři fronty domů, které obklopují náměstí, nahrazovaly obrannou funkci hradeb. Pod náměstím dále stojí klasicistní statek a pozoruhodná řada řemeslnických domků s vikýři.

⁴³ Zdroj: Internetové stránky místní knihovny <http://knihovnapilnikov.webk.cz/>

Obrázek 7: Kostel Nejsvětější Trojice a před ním stojící klasicistní kašna



Zdroj: Vlastní průzkum

Po skončení 1. světové války byl v roce 1926 v parku na náměstí vztyčen **památník** věnovaný **obětem 1. světové války**.

V jižní části území města se v lese nachází **kaplička** (součást parcely KN 1002, k.ú. Pilníkov I). Před budovou MŠ se nachází socha sv. Jana Nepomuckého z roku 1860. Dále se na území města nachází řada křížků a dalších drobných sakrálních staveb⁴⁴.

Na území města je hřbitov, který se nachází v ulici Ke Hřišti.

Seznam objektů, které jsou vedeny jako nemovité kulturní památky v rámci ústředního seznamu kulturních památek České republiky, shrnuje tabulka 25.

⁴⁴ Zdroje: Internetové stránky města Pilníkov <http://pilnikov.cz/>, turistický portál Trutnovsko.net <http://www.trutnovsko.net/>, Internetové stránky dobrovolného svazku obcí Společenství obcí Podkrkonoší <http://www.podkrkonosi.info/>, původní internetové stránky města Pilníkov <http://old.pilnikov.cz/>

Tabulka 25: Seznam nemovitých kulturních památek na území města Pilníkov (říjen 2016)

Název památky	Lokalizace	Katastrální území	Památkou od:
kostel Nejsvětější Trojice	Náměstí (parcela KN st. 136)	Pilníkov I	3. 5. 1958
hrob - společný hrob rudoarmějců	Hřbitov (parcela KN 331)	Pilníkov I	3. 5. 1958
krucifix	pod náměstím u komunikace směr Vlčice (parcela KN st. 5/2)	Pilníkov III	9. 2. 2005
sloup se sousoším Nanebevzetí P. Marie	Náměstí (parcela KN 1202/3)	Pilníkov I	3. 5. 1958
kašna	Náměstí (parcela KN 1196/2)	Pilníkov I	3. 5. 1958
měšťanský dům č. p. 28	Náměstí (parcela KN st. 100)	Pilníkov I	3. 5. 1958
měšťanský dům č. p. 29	Náměstí (parcela KN st. 101)	Pilníkov I	3. 5. 1958
měšťanský dům č. p. 30	Náměstí (parcela KN st. 102)	Pilníkov I	3. 5. 1958
měšťanský dům č. p. 31	Náměstí (parcela KN st. 103)	Pilníkov I	3. 5. 1958
měšťanský dům č. p. 32	Náměstí (parcela KN st. 104/1)	Pilníkov I	3. 5. 1958
městský dům č. p. 33	Náměstí (parcela KN st. 105)	Pilníkov I	3. 5. 1958
městský dům č. p. 34	Náměstí (parcela KN st. 106)	Pilníkov I	3. 5. 1958
venkovská usedlost	Pražská ulice, dům č. p. 270 (parcely KN st. 17/1 a st. 17/2)	Pilníkov II	3. 5. 1958

Vysvětlivky: KN = katastr nemovitostí

Zdroj: Databáze Národního památkového ústavu MonumNet <http://monumnet.npu.cz/>

Vyjma jedné památky byly všechny do seznamu zapsány již v roce 1958. Později byla zapsána pouze památka „krucifix“, v roce 2005. Naprostá většina nemovitých kulturních památek je součástí městské památkové zóny.

2.1.5.6 Sportovní vybavenost

Ve městě Pilníkov se nachází řada sportovních zařízení. Nedaleko centra se nachází **víceúčelový krytý sportovní areál**, který je ve vlastnictví města a který mohou využít jak místní obyvatelé, tak i návštěvníci s trvalým pobytem mimo území města. Areál je otevřen celoročně, přičemž v měsících září až březen je otevřen od 8:00 do 20:00, v měsících duben až srpen je otevírací doba prodloužena do 21:00. Součástí areálu je i skate park s U-rampou, který však není krytý.

Za budovou 2. stupně ZŠ se nachází **atletický stadion** s využitím i pro další sportovní činnosti. Stadion je také ve vlastnictví města.

Na konci ulice Ke Hřišti je lokalizováno **fotbalové hřiště**, které je ve vlastnictví TJ Spartaku Pilníkov. Vedle fotbalového hřiště se nachází **hřiště, kde si lze zahrát např. volejbal či nohejbal**. O kousek dále je pak **požární nádrž**, ve které je možné se na vlastní nebezpečí přes teplotně příznivější část roku vykoupat.

Opomenout nelze ani **dětská hřiště**. Jmenovat lze např. dětské hřiště vedle víceúčelového krytého sportovního areálu, hřiště v areálu MŠ či houpačky u fotbalového hřiště.

V zimním období je možné v případě dobrých sněhových podmínek vyrazit na **běžky**.

Ve městě funguje a vyvíjí činnost i **sportovní oddíl TJ Spartak Pilníkov**.

2.1.6 Životní prostředí

2.1.6.1 Současný stav životního prostředí

Na území města se nachází **dvě bodová sesuvná území – jedno je stabilizované** (objekt č. 4360, v jižní části území města nad korytem Mlýnského potoka), **druhé aktivní** (objekt č. 4358, v jižní části území města poblíž silnice III/29932). Dále se na území města nacházejí **dvě plošná potencionální sesuvná území** (objekt č. 4352 – severovýchodně od budovy č. p. 270; objekt č. 4353 – poblíž křižovatky silnic I/16 a III/29932, v okolí budov č. p. 356, 369, 373)⁴⁵.

Do území města Pilníkov **nezasahuje chráněná oblast přirozené akumulace vod**. V jižní části do území města, konkrétně jižně od místně zvané oblasti Prkenný Důl, **zasahuje ochranné pásmo vodních zdrojů I. a II. stupně**. Jedná se o prameniště Pilníkov.

Na území města se nenacházejí důlní díla a nezasahují do něj ani poddolované plochy.

Na území města Pilníkov jsou evidovány **dvě lokality považované za starou ekologickou zátěž** – lokalita „U silnice“ a lokalita „Za nádražím“.

Lokalita „U silnice“ se nachází v prostoru současné čerpací stanice a jedná se o typ lokality „skládka TKO⁴⁶“. Je nepravděpodobné, že skládka kontaminuje blízké povrchové vody (Pilníkovský potok). Nelze vyloučit, že skládka kontaminuje podzemní vody v okolí. Dále je nepravděpodobné, že skládka kontaminuje nějakou ze studní. Na povrchu skládky se místy vyskytují látky nebezpečné pro přímý kontakt. Lokalita byla do evidence zahrnuta v roce 2000, kdy se jednalo o soukromý pozemek na prodej, přičemž tehdejší majitelé tvrdili, že na pozemku skládka nebyla a jednalo se pouze o demolici domu. Lokalita je vedena v systému evidence kontaminovaných míst jako neaktuální a nebyla dosud hodnocena. Vzhledem k neaktuálnosti a novému využití pozemku je velmi pravděpodobné, že lokalita již není nebezpečná.

Lokalita „Za nádražím“ se nachází poblíž nádražní budovy v Pilníkově, v prostoru mezi domy č. p. 277 a 380. Jedná se také o typ lokality „skládka TKO“. Nelze vyloučit, že skládka kontaminuje blízké povrchové vody (Pilníkovský potok) či podzemní vody v okolí. Je nepravděpodobné, že skládka kontaminuje nějakou ze studní. Nelze vyloučit výskyt látek nebezpečných pro přímý kontakt na povrchu skládky. Lokalita byla do evidence zahrnuta taktéž v roce 2000 a v systému evidence kontaminovaných míst je vedena též jako neaktuální a nebyla dosud hodnocena⁴⁷. I v tomto případě je vzhledem k neaktuálnosti velmi pravděpodobné, že lokalita již není nebezpečná.

Jak již bylo uvedeno v kap. 2.1.3.1 Ekonomická situace – charakter hospodářství a charakteristika klíčových subjektů, **na území města Pilníkov není evidován žádný tzv. „brownfield“**, který by byl veden v národní databázi brownfieldů.

Zemědělský půdní fond a jeho ochrana

Zemědělský půdní fond (ZPF) tvoří pozemky zemědělsky obhospodařované (orná půda, chmelnice, vinice, zahrady, ovocné sady, louky, pastviny) a půda, která byla a má být nadále zemědělsky

⁴⁵ Zdroj a blíže: Mapový server České geologické služby http://mapy.geology.cz/svahove_nestability/

⁴⁶ TKO = tuhý komunální odpad

⁴⁷ Zdroj: Systém evidence kontaminovaných míst, dostupné z <http://www.sekm.cz/>

obhospodařována, ale dočasně obdělávána není⁴⁸. Následující tabulka 26 obsahuje informace týkající se zastoupení ZPF a nezemědělské půdy v jednotlivých k.ú. města Pilníkov.

Tabulka 26: Zastoupení ZPF a nezemědělské půdy v jednotlivých katastrálních územích města Pilníkov (ke 2. 10. 2016)

Katastrální území	Pilníkov I	Pilníkov II	Pilníkov III	Město Pilníkov celkem
Výměra ha				
ZPF	161,2	455,4	326,4	943,0
Nezemědělská půda	301,6	224,9	229,3	755,9
Procentuální podíl zastoupení				
ZPF	34,8	66,9	58,7	55,5
Nezemědělská půda	65,2	33,1	41,3	44,5

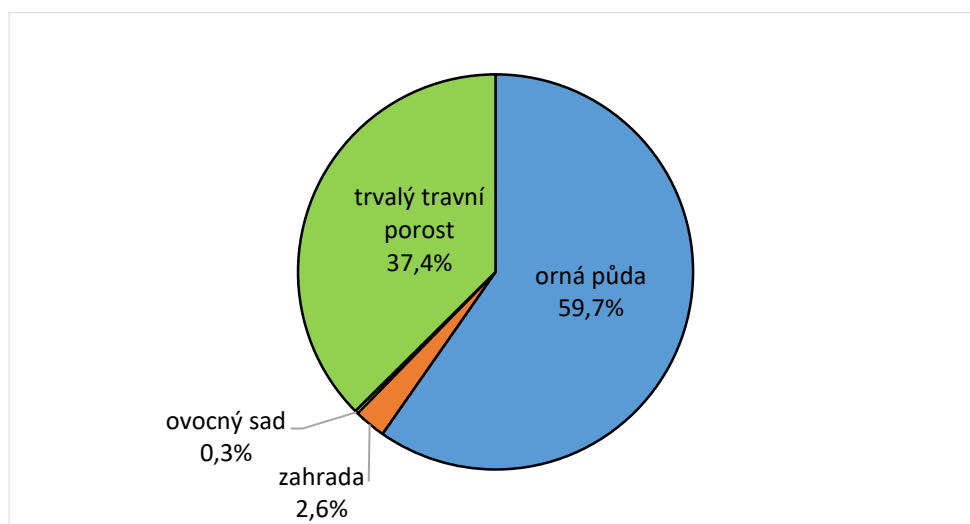
Poznámky: Do ZPF byly zařazeny druhy pozemků: orná půda, zahrada, ovocný sad a trvalý travní porost. Zařazeny by byly i druhy pozemku chmelnice a vinice, ty se však na území města Pilníkov nevyskytují. Do nezemědělské půdy byly zařazeny druhy pozemků: lesní pozemek, vodní plocha, zastavěná plocha a nádvoří a ostatní plocha.

Zdroj: Aplikace Českého úřadu zeměměřického a katastrálního „Nahlížení do katastru nemovitostí“ <http://nahlizenedokn.cuzk.cz/>

Z této tabulky vyplývá, že k říjnu 2016 ve městě převažoval ZPF nad nezemědělskou půdou (55,5 % ku 44,5 %). Jednotlivá k.ú. se mezi sebou poměrně liší. V případě k.ú. Pilníkov II a Pilníkov III převažuje výrazně podíl ZPF nad nezemědělskou půdou, zatímco v případě k.ú. Pilníkov I je situace přesně opačná, převažuje výrazně nezemědělská půda nad ZPF.

Pro přehlednost rozdělení zemědělské a nezemědělské půdy na území města Pilníkov podle procentuálního zastoupení jednotlivých druhů pozemků znázorňují grafy 9 a 10.

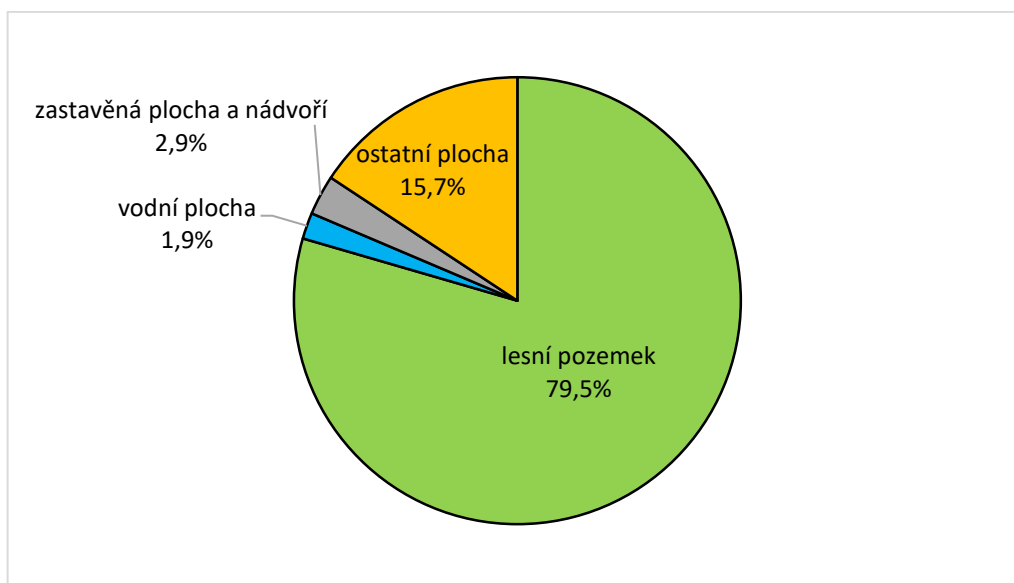
Graf 9: Zemědělská půda na území města Pilníkov podle zastoupení jednotlivých druhů pozemků (v %)



Zdroj: Aplikace Českého úřadu zeměměřického a katastrálního „Nahlížení do katastru nemovitostí“ <http://nahlizenedokn.cuzk.cz/>

⁴⁸ Zdroj a blíže viz § 1 zákona č. 334/1992 Sb., o ochraně zemědělského půdního fondu

Graf 10: Nezemědělská půda na území města Pilníkov podle zastoupení jednotlivých druhů pozemků (v %)



Zdroj: Aplikace Českého úřadu zeměměřického a katastrálního „Nahlížení do katastru nemovitostí“ <http://nahliznidokn.cuzk.cz/>

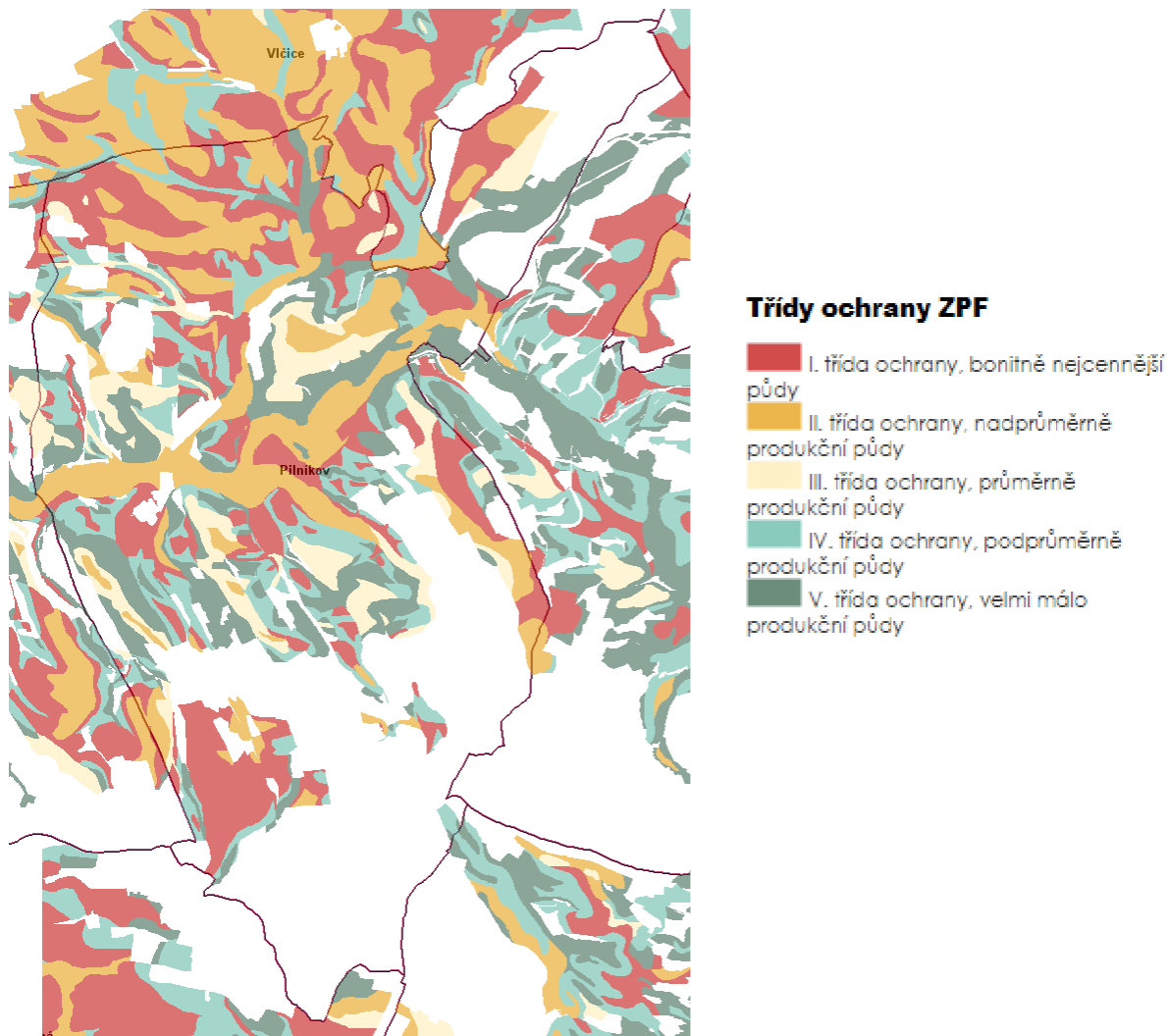
Z těchto grafů vyplývá, že téměř 60 % zemědělské půdy na území města Pilníkov je tvořeno ornou půdou. Okolo 80 % nezemědělské půdy je na území města tvořeno lesními pozemky.

Ochrana zemědělského půdního fondu (ZPF) souvisí s hodnocením kvality půd, která se hodnotí pomocí tzv. bonitovaných půdně ekologických jednotek (BPEJ)⁴⁹. Ochrana půd se dělí celkem do pěti tříd⁵⁰. Na území města Pilníkov se nacházejí půdy se všemi třídami ochrany (obrázek 8). Nejvíce chráněné půdy (vyznačeny červenou a béžovou barvou) se vyskytují především v severní části území města, dále pak v centrální části a ostrůvkovitě i v dalších lokalitách. Půdy těchto dvou tříd jsou kvalitou nejcennější.

⁴⁹ BPEJ je pětimístný číselný kód charakterizující zemědělské pozemky. Jednotlivé číselné hodnoty vyjadřují hlavní půdní a klimatické podmínky, které mají vliv na produkční schopnost zemědělské půdy a její ekonomické ohodnocení (zdroj: <http://bpej.vumop.cz/>).

⁵⁰ Do 1. třídy ochrany jsou zařazeny bonitně nejcennější půdy, které je možno odejmout ze zemědělského půdního fondu pouze výjimečně, a to převážně na záměry související s obnovou ekologické stability krajiny, případně pro liniové stavby zásadního významu. Do 2. třídy ochrany jsou zařazeny zemědělské půdy, které mají nadprůměrnou produkční schopnost. Ve vztahu k ochraně zemědělského půdního fondu jde o půdy vysoce chráněné, jen podmíněně odnímatelné a s ohledem na územní plánování také jen podmíněně zastavitelné. Do 3. třídy jsou zařazeny zemědělské půdy, které mají průměrnou produkční schopnost, do 4. třídy zemědělské půdy, které mají podprůměrnou produkční schopnost a do 5. třídy zemědělské půdy, které jsou velmi málo produkční (zdroj: ÚAP ORP Náchod, dostupné z: <http://www.mestonachod.cz/mestsky-urad/vystavba/uap/>, Internetové stránky Výzkumného ústavu meliorací a ochrany půdy <http://www.vumop.cz/>).

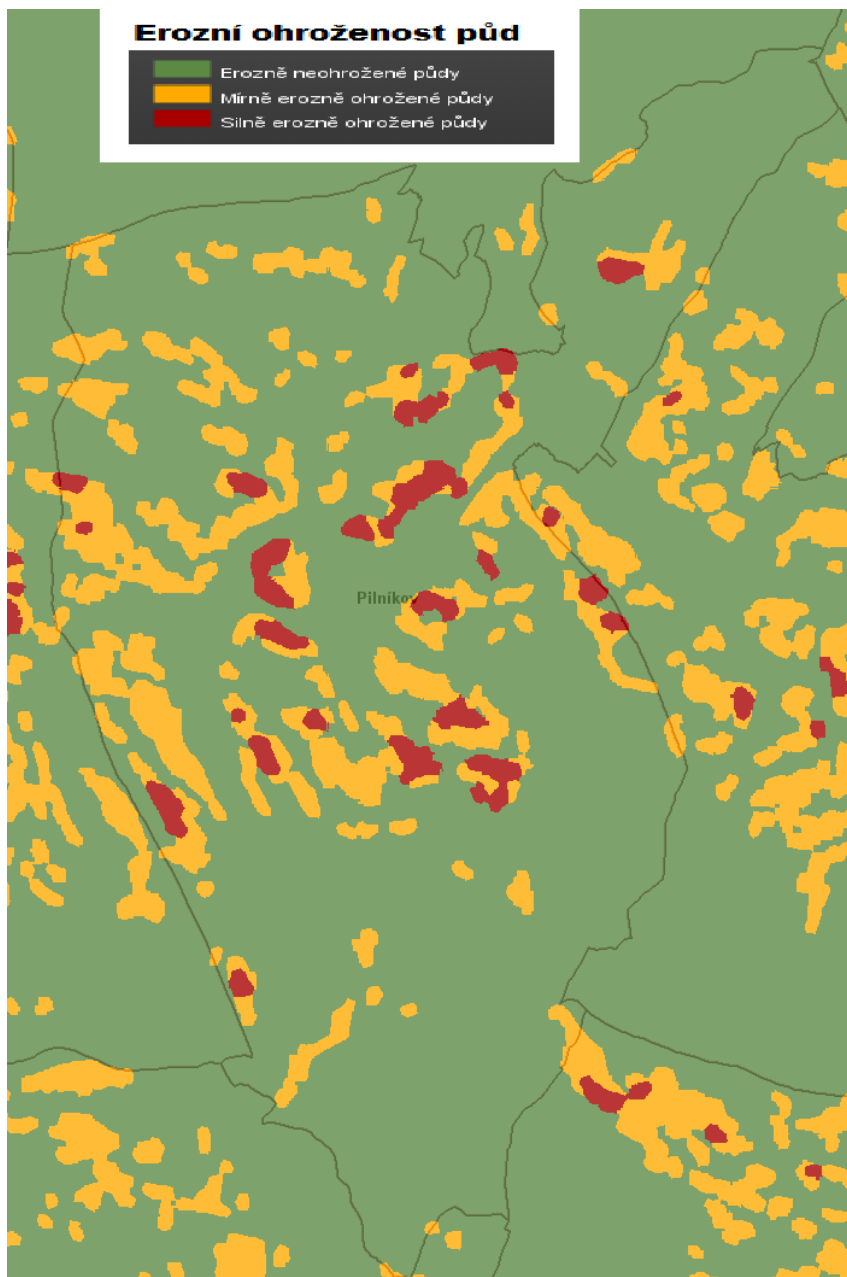
Obrázek 8: Ochrana ZPF na území města Pilníkov (k říjnu 2016)



Zdroj: Geoportál SOWAC-GIS <http://geoportal.vumop.cz/>

Ohroženost půd vodní erozí na území města Pilníkov je znázorněna na obrázku 9. Z tohoto obrázku vyplývá, že **silně erozně ohrožené půdy se nacházejí ostrůvkovitě především v centrální části města. Mírně erozně ohrožené půdy jsou zastoupeny souvisleji jak v centrální, tak v severní části města.**

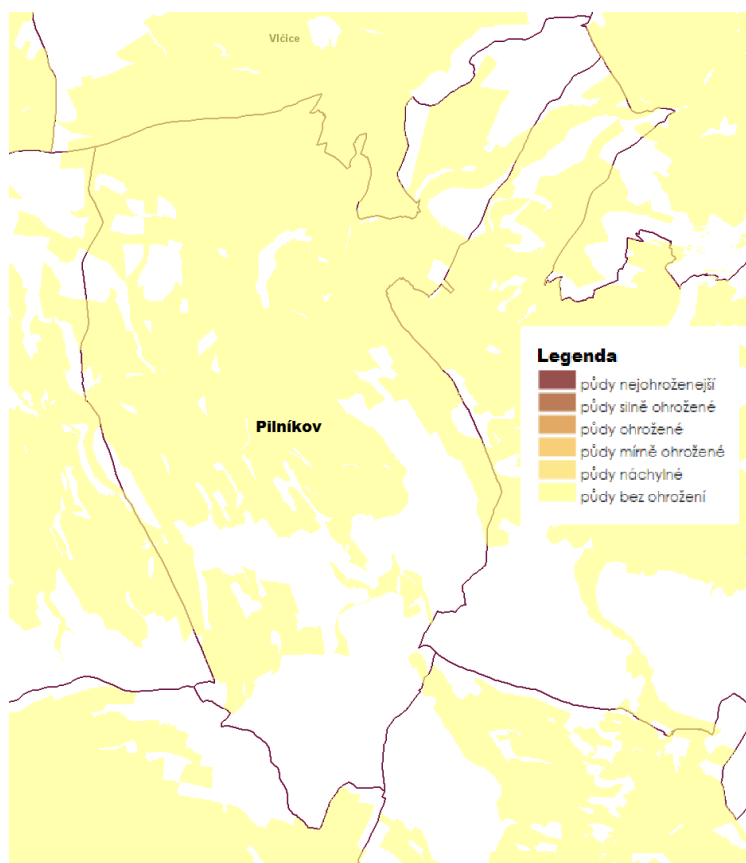
Obrázek 9: Ohroženost půd vodní erozí na území města Pilníkov (k říjnu 2016)



Zdroj: Geoportál SOWAC-GIS <http://geoportal.vumop.cz/>; upraveno

Potencionální ohroženost ZPF větrnou erozí na území města znázorňuje obrázek 10.

Obrázek 10: Potencionální ohroženost ZPF větrnou erozí na území města Pilníkov (k říjnu 2016)



Poznámka: Půdy s mírou ohrožení uvedené v legendě a nezachycené na obrázku graficky, jsou uvedeny z důvodu přehlednosti, jak je potencionální ohroženost půd členěna.

Zdroj: Geoportál SOWAC-GIS <http://geoportal.vumop.cz/>; upraveno

Z obrázku 10 je patrné, že **větrnou erozí není město Pilníkov ohroženo.**

Kvalita ovzduší

Znečištění ovzduší představuje problém, jehož důsledky jsou široké. Jedná se např. o přímé negativní účinky látek znečišťujících ovzduší na zdraví obyvatel, zvířat, rostlin, půdu či materiály, dále vliv na strukturu a funkci ekosystémů atd.

Na úvod je nutné vysvětlit dva pojmy – emise a imise. **Emise** v oblasti ekologie a životního prostředí vyjadřuje uvolňování znečišťujících látek do ovzduší. **Imise** jsou emise, které se dostaly do styku se životním prostředím a jsou nahromaděny např. ve vodě, půdě, organizmech. Imise jsou následkem emisí⁵¹. Jen velmi málo uvolněných znečišťujících látek si zachovává stále svou chemickou identitu po vstupu do ovzduší. Proto se pro účely hodnocení znečištění ovzduší měří imisní hodnoty.


Látek znečišťujících ovzduší, u kterých se sleduje překročení imisních limitů, je řada, např. **oxid siřičitý (SO₂)**, **suspendované částice (prach) o velikosti 10 mikrometrů (PM₁₀)**, **oxid dusičitý (NO₂)**, **benzen** atd.⁵²

⁵¹ Zdroj: Internetové stránky encyklopedie Wikipedia <http://cs.wikipedia.org/>

⁵² Imisní limity znečišťujících látek a jejich povolený počet překročení za kalendářní rok jsou definovány v příloze 1 zákona č. 201/2012 Sb., o ochraně ovzduší.

Následující obrázek 11 znázorňuje, jak na tom bylo město Pilníkov z hlediska množství polévatého prachu o velikosti 10 mikrometrů v ovzduší v roce 2014.

Obrázek 11: Průměrná imisní koncentrace PM₁₀ v ovzduší na území města Pilníkov v roce 2014



Vysvětlivky: PM₁₀ = suspendované částice (prach) o velikosti 10 mikrometrů; ug/m³ = mikrogramy na metr krychlový

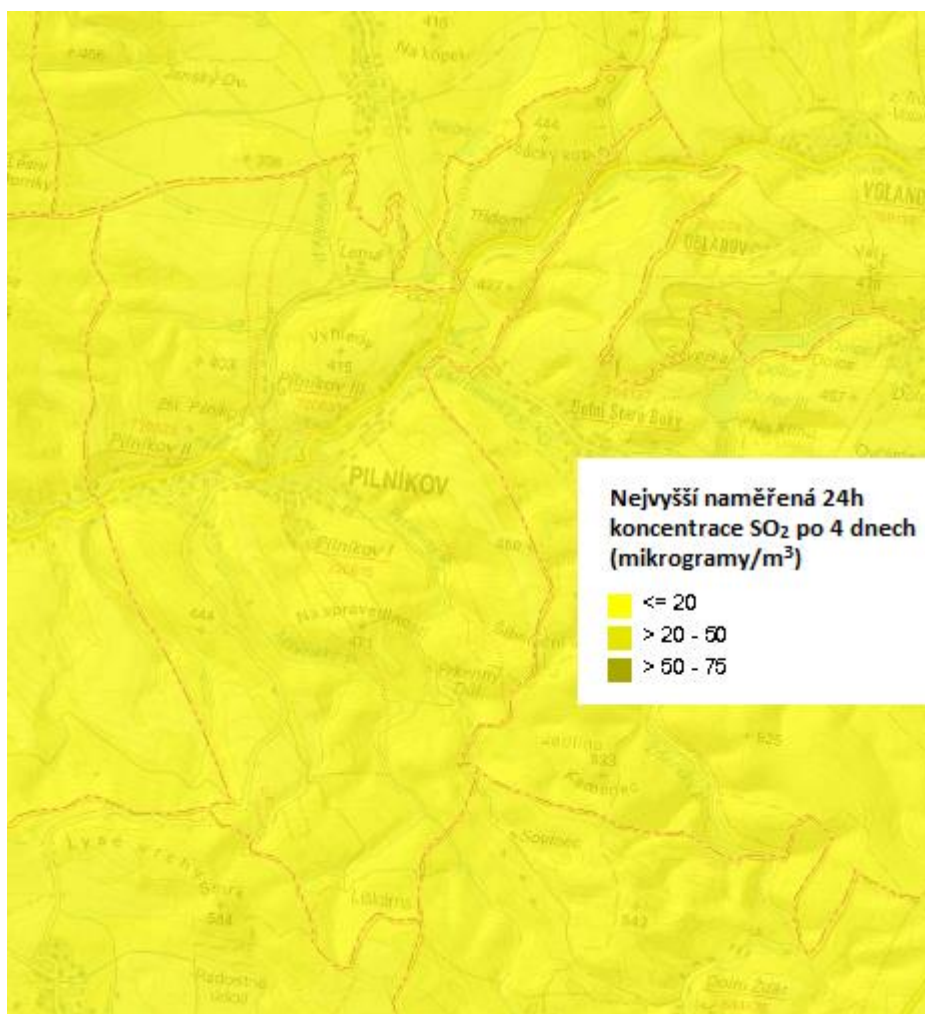
Poznámky: Výsledky měření byly prováděny v lokalitách o velikosti 1x1 km. Pro celé území města Pilníkov platí interval „> 20 - 28“. Z důvodu viditelnosti území byla nastavena průhlednost vrstvy znázorňující suspendované částice PM₁₀.

Zdroj: Internetové stránky Národního geoportálu INSPIRE <http://geoportal.gov.cz/>

Z tohoto obrázku vyplývá, že na celém území města byla v roce 2014 průměrná koncentrace PM₁₀ v ovzduší v rozmezí 20-28 ug/m³. Imisní limit za jeden kalendářní rok pro tyto částice v ovzduší je 40 ug/m³. Z toho vyplývá, že **roční limit pro látku PM₁₀ byl v roce 2014 dodržen.**

Obrázek 12 znázorňuje, jaké byly nejvyšší naměřené čtyřicetihodinové koncentrace SO₂ v ovzduší po čtyřech dnech na území města v roce 2014.

Obrázek 12: Nejvyšší naměřené 24 h koncentrace SO₂ po čtyřech dnech v ovzduší na území města Pilníkov v roce 2014



Vysvětlivky: SO₂ = oxid siřičitý

Poznámky: Výsledky měření byly prováděny v lokalitách o velikosti 1x1 km. Pro celé území města Pilníkov platí interval „≤ 20“. Z důvodu viditelnosti území byla nastavena průhlednost vrstvy znázorňující koncentraci SO₂.

Zdroj: Internetové stránky Národního geoportálu INSPIRE <http://geoportal.gov.cz/>

Z obrázku 12 vyplývá, že na celém území města byla v roce 2014 nejvyšší naměřená koncentrace SO₂ v ovzduší menší či rovna hodnotě 20 µg/m³. Čtyřicetihodinový imisní limit pro částice SO₂ v ovzduší je 125 µg/m³. Z toho vyplývá, že **čtyřicetihodinový imisní limit pro částice SO₂ v ovzduší byl v roce 2014 dodržen.**

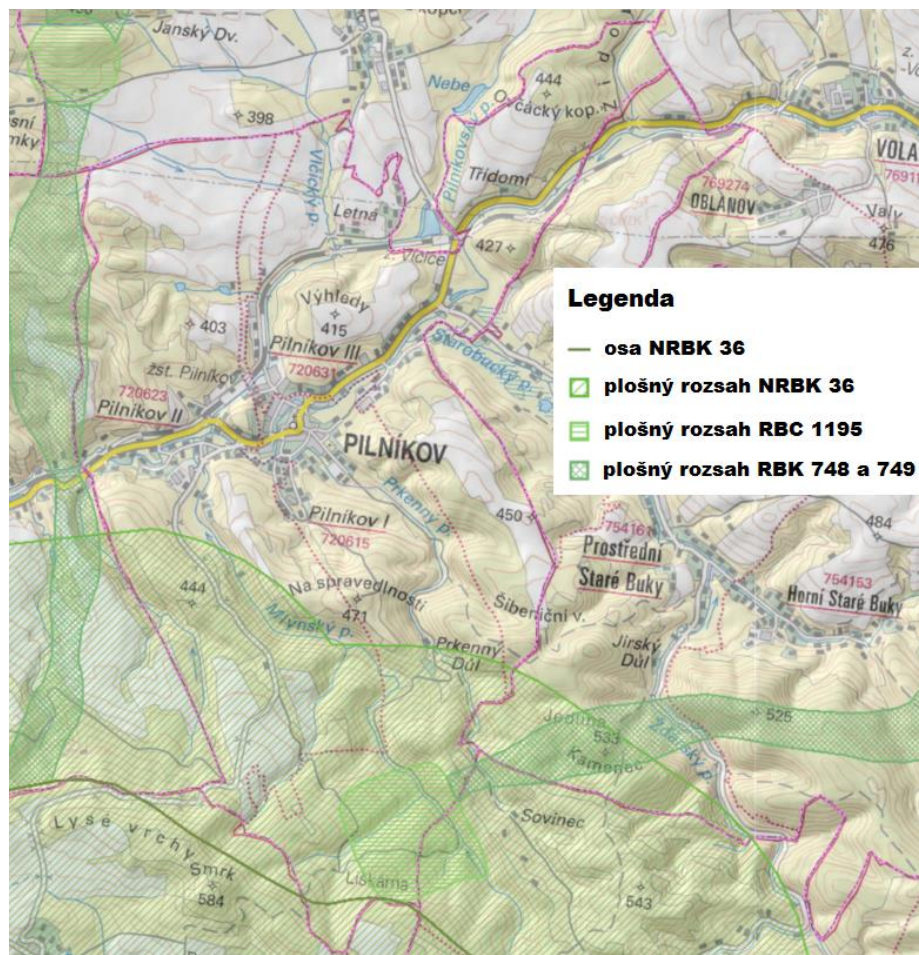
2.1.6.2 Ochrana životního prostředí

Území města Pilníkov nespadá do chráněné krajinné oblasti. Do území města nezasahuje ani soustava Natura 2000⁵³.

⁵³ Natura 2000 je **soustava chráněných území**, které vytvářejí na svém území podle jednotných principů všechny státy Evropské unie. Cílem této soustavy je zabezpečit ochranu těch druhů živočichů, rostlin a typů přírodních stanovišť, které jsou z evropského pohledu nejvzácnější, nejvíce ohrožené, vzácné či omezené svým výskytem jen

Na území města Pilníkov se nachází několik prvků územního systému ekologické stability (ÚSES). Skladebnými částmi ÚSES jsou biocentra, biokoridory a interakční prvky⁵⁴. Podle biogeografického významu se dělí na nadregionální, regionální a lokální ÚSES.

Obrázek 13: Zásah územních systémů ekologické stability nadregionálního a regionálního významu do území města Pilníkov (říjen 2016)



Vysvětlivky: NRBK = nadregionální biokoridor, RBC = regionální biocentrum, RBK = regionální biokoridor

Zdroj: Internetové stránky Národního geoportálu INSPIRE <http://geoportal.gov.cz/>

Do území města, konkrétně do jeho jižní části, zasahuje NRBK č. 36, jehož osa prochází jižním cípem území města (obrázek 13). Tento NRBK propojuje NRBC č. 45 Les Království s mezofilní bučinnou osou

na určitou oblast (Internetové stránky Agentury ochrany přírody a krajiny České republiky <http://www.ochranaprirody.cz/>).

⁵⁴ **Biocentrum** je biotop nebo soubor biotopů v krajině, který svým stavem a velikostí umožňuje trvalou existenci přirozeného či pozměněného, avšak přírodě blízkého ekosystému.

Biokoridor je území, které neumožňuje rozhodující části organismů trvalou dlouhodobou existenci, avšak umožňuje jejich migraci mezi biocentry a tím vytváří z oddělených biocenter síť.

Interakční prvek je krajinný segment, který na lokální úrovni zprostředkovává příznivé působení základních skladebných částí ÚSES (biocenter a biokoridorů) na okolní méně stabilní krajinu do větší vzdálenosti. Mimo to interakční prvky často umožňují trvalou existenci určitých druhů organismů, majících menší prostorové nároky (vedle řady druhů rostlin některé druhy hmyzu, drobných hlodavců, hmyzožravců, ptáků, obojživelníků atd.). (zdroj: <http://uses.cz/>)

NRBK č. 37. Cílovými ekosystémy jsou mezofilní bučinné ekosystémy. **Nadregionální biocentrum do území města nezasahuje.**

Do území města zasahuje převážná část **RBC č. 1195 Liškárna**, které se nachází v jižním cípu území města. Cílovými ekosystémy jsou mezofilní bučinné ekosystémy. Do území města dále zasahují dva RBK. **RBK č. 748** propojuje RBC č. 1649 Lesní Domky s mezofilní bučinnou osou NRBK č. 36. Do území města zasahuje okrajově v jeho západní části. **RBK č. 749** propojuje RBC č. 1195 Liškárna s RBC č. 1648 Houska. Do území města zasahuje nepatrně v jeho jižní části⁵⁵.

Dále se na území města nachází řada lokálních ÚSES. Jedná se o menší ekologicky významné krajinné celky.

Rovnováhu a vyváženost krajiny lze hodnotit pomocí tzv. **koeficientu ekologické stability (KES)**⁵⁶. Ekologická stabilita představuje schopnost krajiny samovolnými vnitřními mechanismy vyrovnávat rušivé vlivy vnějších faktorů bez trvalého narušení přírodních mechanismů. V podstatě se systém brání změnám během působení cizího činitele zvenčí nebo se vrací po skončeném působení cizího činitele k normálnímu stavu⁵⁷.

Tabulka 27 znázorňuje hodnoty KES ve městě Pilníkov a jeho jednotlivých katastrálních územích ke 2. 10. 2016. Z této tabulky vyplývá, že hodnota KES byla pro území města Pilníkov k uvedenému datu 1,42. Jedná se tedy o **území mírně stabilní, které je charakterizováno jako běžná kulturní krajina (technické objekty jsou v relativním souladu s charakterem relativně přírodních prvků).**

Tabulka 27: Hodnoty KES ve městě Pilníkov a jeho jednotlivých katastrálních územích (ke 2. 10. 2016)

Katastrální území	Pilníkov I	Pilníkov II	Pilníkov III	Město Pilníkov celkem
hodnota KES	4,33	0,84	1,26	1,42

Zdroj: Aplikace Českého úřadu zeměměřického a katastrálního „Nahlížení do katastru nemovitostí“ <http://nahlizenidokn.cuzk.cz/>

Jednotlivá k.ú. se hodnotou KES mezi sebou značně liší. Nejvyšší hodnota KES byla zjištěna u k.ú. Pilníkov I (4,33) – jedná se tedy o území stabilní. U k.ú. Pilníkov III byla zjištěna hodnota 1,26 – jedná se o území mírně stabilní. Nejmenší hodnota KES byla zjištěna u k.ú. Pilníkov II, konkrétně 0,84. Podle uvedeného členění se jedná o území na rozhraní málo a mírně stabilního.

Na území města se v současnosti nenachází žádný památný strom⁵⁸.

⁵⁵ Zdroj: Plán nadregionálního a regionálního územního systému ekologické stability pro území Královéhradeckého kraje, dostupné z:

http://gis.kr-kralovehradecky.cz/assets/GIS/projekty/ziv-prostredi/Plan_USES_KHK.pdf

⁵⁶ Koeficient ekologické stability je vypočítán jako poměr ploch tzv. stabilních a nestabilních krajinnotvorných prvků ve zkoumaném území. Mezi ekologicky stabilní plochy patří: lesy, louky, pastviny, zahrady, vinice, ovocné sady, rybníky, ostatní vodní plochy, doprovodná a rozptýlená zeleň, přírodní plochy. Mezi ekologicky nestabilní plochy se řadí orná půda, chmelnice, zastavěné plochy a ostatní plochy. Klasifikace území podle hodnoty KES: Krajinný typ A (krajina zcela přeměněná člověkem): KES do 0,3 – území nestabilní, KES 0,4-0,8 – území málo stabilní. Krajinný typ B (krajina intermediální): KES 0,9-2,9 – území mírně stabilní. Krajinný typ C (krajina relativně přírodní): KES 3,0-6,2 – území stabilní, KES nad 6,2 – území relativně přírodní.

⁵⁷ Zdroj: ÚAP ORP Náchod <http://www.mestonachod.cz/mestsky-urad/vystavba/uap/default.asp>

⁵⁸ Zdroj: Ústřední seznam ochrany přírody <http://drusop.nature.cz/>

2.1.7 Správa města

2.1.7.1 Městský úřad a kompetence města

V komunálních volbách, které proběhly v roce 2014, bylo zvoleno 9 zastupitelů⁵⁹. Zastupitelstvo zvolilo z řad svých členů starostou **Miroslava Klapku**, který je pro výkon své funkce dlouhodobě uvolněn⁶⁰. Zvolený místostarosta města, **Ing. Karel Skutil**, je pro výkon své funkce neuvolněn⁶¹. Funkce tajemníka není ve městě zřízena.

Zastupitelstvo má řadu různorodých pravomocí⁶². Zastupitelé se schází dle potřeby, nejméně však jednou za 3 měsíce. Zasedání je vždy veřejné a svolává jej starosta města. Na zasedání zastupitelstva jsou probírány, diskutovány věci týkající se města a v případě nutnosti dochází také k hlasování. Výkonná moc v oblasti samostatné působnosti přísluší radě města, avšak ta není ve městě zřízena, neboť zastupitelstvo města je složeno z méně než 15 členů. Pravomoci příslušející radě města jsou rozděleny mezi zastupitelstvo a starostu města. Ve městě je zřízena povodňová komise.

Ve městě je k 13. 10. 2016 zřízeno celkem devět výborů: finanční, kontrolní (tyto výbory obec/město musí zřídit vždy⁶³), sportovní, sociální, kulturní, bezpečnostní, stavební, výbor pro památkovou zónu a výbor pro zdraví a ochranu obyvatel (zřízeny městem dobrovolně). Finanční výbor má za úkol kontrolovat hospodaření s majetkem a finančními prostředky města. Kontrolní výbor převážně provádí kontrolu plnění usnesení zastupitelstva města. Činnost zbývajících výborů se týká jednotlivých oblastí, které mají na starost.

Město Pilníkov je k říjnu 2016 zřizovatelem jedné příspěvkové organizace, jejíž oficiální název zní: Základní škola a Mateřská škola, Pilníkov, okres Trutnov. Bližší informace o organizaci jsou již uvedeny v rámci kap. 2.1.5.2 Školství a vzdělávání.

Tabulka 28 shrnuje ekonomické výsledky výše zmíněné příspěvkové organizace v letech 2010-2014.

Tabulka 28: Hospodářské výsledky příspěvkové organizace zřizované městem Pilníkov v letech 2011-2015 (v Kč)

Název příspěvkové organizace	2011	2012	2013	2014	2015	Celkem období 2011-2015
ZŠ a MŠ Pilníkov	208 000	286 000	104 000	0	0	598 000

Zdroj: Informační portál Ministerstva financí MONITOR <http://monitor.statnipokladna.cz/>

⁵⁹ Od 1. 10. 2016 je zastupitelstvo města pouze osmičlenné, neboť v důsledku rezignace řady členů z volebního uskupení „Volba pro Pilníkov“ na mandát zastupitele (poslední rezignoval k 30. 9. 2016) již byli využiti všichni možní náhradníci z tohoto uskupení, tj. poslední zmíněná rezignace je již bez možnosti doplnění nového zastupitele.

⁶⁰ Slovo uvolněný znamená, že dotyčný vykonává pouze svoji funkci starosty, je uvolněn z pracovního poměru, který před svým zvolením vykonával (<http://denik.obce.cz/>).

⁶¹ Neuvolněný znamená, že kromě povinností souvisejících s pozicí místostarosty vykonává dotyčný ještě své civilní zaměstnání.

⁶² Konkrétní pravomoci jsou uvedeny v §84 a §85 zákona č. 128/2000 Sb., o obcích

⁶³ § 117, odst. 2 zákona č. 128/2000 Sb., o obcích

Z této tabulky vyplývá, že příspěvková organizace ZŠ a MŠ Pilníkov byla celkově za sledované období 2011-2015 zisková, především v důsledku hospodaření organizace v letech 2011 až 2013. V letech 2014 a 2015 byl hospodářský výsledek nulový.

2.1.7.2 Hospodaření a majetek města

Rozpočet města je podrobný finanční plán na jeden kalendářní rok. Ve městě Pilníkov je rozpočet na daný rok obvykle schvalován na konci roku předchozího (např. rozpočet na rok 2016 byl schválen v prosinci roku 2015). Sestavený rozpočet musí být předložen zastupitelstvu města, které jej schvaluje. Rozpočet tvoří příjmová a výdajová část. Sestavený rozpočet musí být dlouhodobě vyrovnaný, to znamená příjmy = výdaje. Když se následně hodnotí rozpočet za uplynulý rok, skutečnost může být odlišná, tedy že příjmy byly větší než výdaje nebo naopak. Příjmovou a výdajovou stranu rozpočtu tvoří celá řada kapitol⁶⁴.

Plánovaný rozpočet města Pilníkov na rok 2016 je 45 714 000,- Kč na příjmové a výdajové stránce. Tabulka 29 znázorňuje informace o tom, jak se plánovaný rozpočet liší se skutečností. Uvedeny jsou dále informace o struktuře příjmů a výdajů v procentuálním vyjádření.

Tabulka 29: Vývoj plánovaného a skutečného rozpočtu města Pilníkov v letech 2013 až 2015

rok		2013	2014	2015
plán-příjmy (v mil. Kč)		17,315	18,475	20,030
plán-výdaje (v mil. Kč)		17,315	21,175	20,030
skutečnost-příjmy (v mil. Kč)		23,135	22,104	22,623
z toho (v %)	daňové příjmy	57	66,4	63
	nedaňové příjmy	18,6	19	17,3
	dotace	12,8	14,6	15,5
	kapitálové příjmy	11,6	0	4,2
skutečnost-výdaje (v mil. Kč)		17,382	16,885	14,254
z toho (v %)	výdaje na činnost a provoz	51	56	64,5
	investiční výdaje	49	44	35,5

Zdroje: Informační portál Ministerstva financí MONITOR <http://monitor.statnipokladna.cz/>
Internetové stránky města Pilníkov <http://pilnikov.cz/>

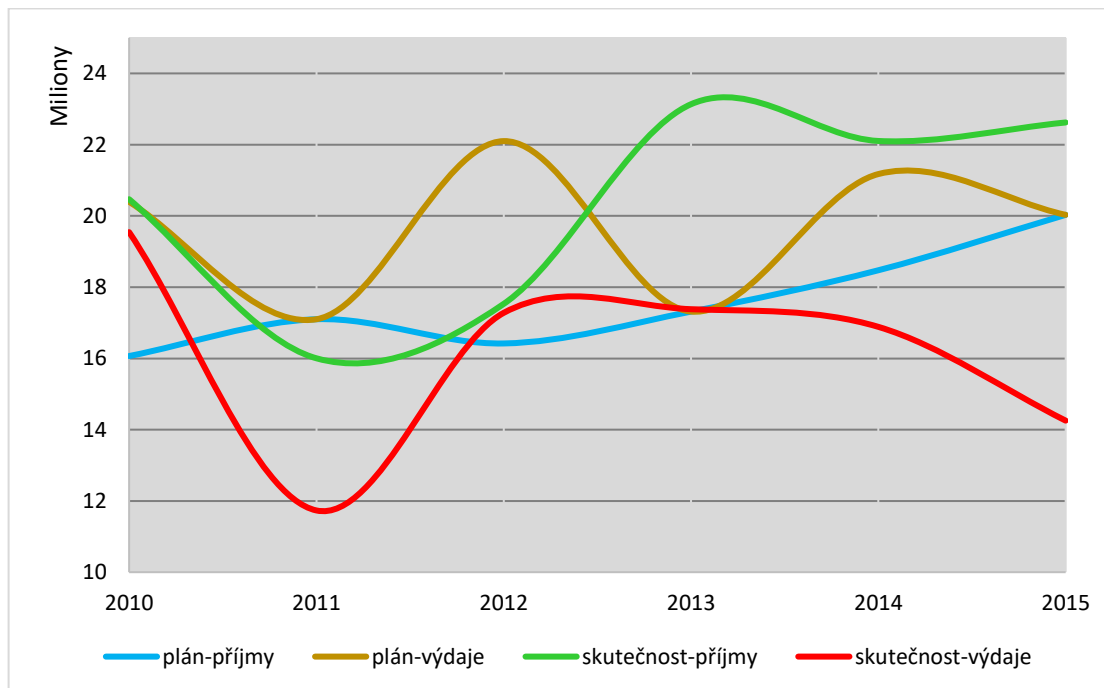
Z tabulky 29 vyplývá, že převážnou část příjmů ve všech sledovaných letech představovaly daňové příjmy, následované nedaňovými. Nejmenší podíl zastoupení představovaly příjmy kapitálové. Z pohledu investiční činnosti většina investic směřovala do oprav místních komunikací, rozvoje bydlení a bytového hospodářství a do oblasti školství (např. rekonstrukce budovy MŠ).

Následující graf 11 pro přehled demonstruje, jak se plánovaný rozpočet na daný rok může lišit se skutečností. V žádném roce se plán neshodoval se skutečností. Že se plán a skutečnost liší je logické, neboť v průběhu roku dochází k aktualizaci rozpočtu vlivem rozpočtových opatření. Souvisí to jednak

⁶⁴ Příjmy a výdaje rozpočtu obce tvoří zejména: příjmy viz §7 zákona č. 250/2000 Sb., výdaje viz §9 zákona č. 250/2000 Sb., o rozpočtových pravidlech územních rozpočtů

s investiční aktivitou ve městě v daných letech, případně se mohou objevit neočekávané situace, které je potřeba rychle vyřešit.

Graf 11: Srovnání plánovaného a skutečného rozpočtu na příjmové a výdajové stránce ve městě Pilníkov v období 2010-2015 (v milionech Kč)



Zdroje: Informační portál Ministerstva financí MONITOR <http://monitor.statnipokladna.cz/>
Internetové stránky města Pilníkov <http://pilnikov.cz/>

Zdroje financování a investiční aktivita

Co se týče financování investičních aktivit týkajících se rozvoje města, lze využít řadu zdrojů financování. Tyto zdroje lze rozdělit do tří základních skupin⁶⁵:

1) **vlastní prostředky obecního/městského rozpočtu** – jedná se o část rozpočtu obce/města, která zůstane po odečtení těch výdajů obecního/městského rozpočtu, které musí obec/město vynaložit pro splnění svých základních funkcí

2) **prostředky partnerů rozvoje v obci/ve městě**

- a) *prostředky podnikatelských subjektů* – podnikatelský subjekt se podílí na spolufinancování některých aktivit, činností (jak podnikatel, tak obec/město má ze vzájemného spolufinancování v konečném důsledku užitek)
- b) *prostředky spolků, občanských sdružení a dalších neziskových organizací v obci/ve městě* – tyto subjekty zajišťují a pořádají řadu aktivit v obci/ve městě, přičemž financování těchto aktivit lze někdy zajišťovat pouze za pomoci zdrojů, které jsou určeny právě jen pro neziskové organizace
- c) *prostředky občanů* – jedná se o formu příspěvku občanů na nějakou konkrétní aktivitu (např. sbírka na ohňostroj)

⁶⁵ Zdroj: <http://www.rozvojobci.cz/news/financovani-rozvoje-obce-souhrn/>

- d) *příjmy ze sdružování prostředků* – např. obce sdružují své prostředky na společné zajišťování a financování dohodnutých aktivit, na které by jedna obec neměla dostatečné zdroje, resp. financování samostatně by bylo neefektivní

3) cizí zdroje

- a) *účelové dotace* – mají přesně vymezený účel použití, jedná se zejména o dotace státní, krajské, dotace ze Strukturálních fondů EU – dotační zdroje představují většinou určitý podíl financování konkrétní aktivity, část dané aktivity musí obce/města financovat sami z vlastního rozpočtu
- b) *úvěr od banky, půjčky a finanční výpomoc od jiných subjektů, příjmy z vydání dluhopisů a dalších cenných papírů* – u těchto příjmů vzniká obci/městu dluh, se kterým musí do budoucna počítat (včetně úroků)

Následující tabulka 30 uvádí některé investiční akce, které proběhly ve městě Pilníkov v nedávných letech.

Tabulka 30: Příklady investičních akcí, které proběhly ve městě Pilníkov v období let 2012-2016

Investiční akce	Období realizace	Celková cena díla včetně DPH (v Kč)	Hrazeno z dotace (v %, v Kč)	Poskytovatel dotace
Chodníky I. etapa	2012-2013	7 873 429	30 % (2 400 000)	SFDI
Chodníky II. etapa	2013-2014	7 079 473	41 % (2 915 000)	SFDI
Snížení energetické náročnosti a instalace tepelného čerpadla v MŠ	2015	3 535 465	66 % (2 326 087)	Fond soudržnosti (2 196 860), SFŽP (129 227)
Prodloužení vodovodního řadu v ulici K Táboru	2015	309 888	0	bez dotace
Rekonstrukce prostor restaurace Slunce a kulturního domu	2016	1 480 744	0	bez dotace

Vysvětlivky: SFDI = Státní fond dopravní infrastruktury, SFŽP = Státní fond životního prostředí

Zdroj: Jednotlivá čísla Pilníkovského zpravodaje

Údaje poskytnuté Městským úřadem v Pilníkově

Největší investiční akcí, která proběhla ve městě v nedávném období, byla rekonstrukce a vybudování chodníků. Výčet investičních akcí uvedených v tabulce 30 není konečný a v daném období proběhly i některé další investiční akce (např. rekonstrukce márnice na hřbitově, instalace nových vývěsních ploch atd.).

V dalších letech je ve městě plánována také řada investičních akcí, z nichž největší bude výstavba kanalizace a čističky odpadních vod.

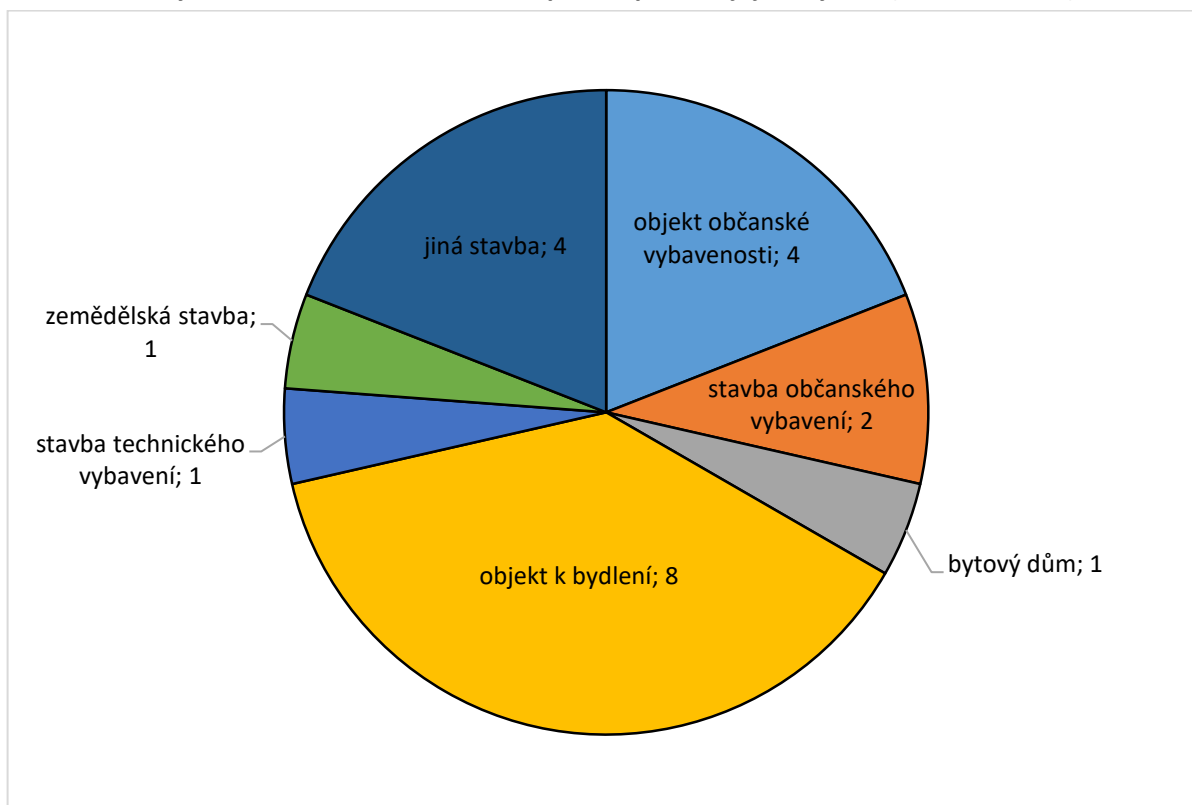
Majetek města

Majetek ve vlastnictví obce/města můžeme podle povahy rozdělit na movitý a nemovitý. Do movitého majetku patří různé předměty, např. dopravní prostředky, zařízení, materiál apod. Nemovitý majetek představují pozemky, budovy a další vlastněné prostory⁶⁶.

K říjnu 2016 město vlastnilo řadu movitých věcí. Celkově se jedná o majetek v hodnotě 2 144 000,- Kč.

K 13. 10. 2016 vlastnilo město Pilníkov celkem 21 staveb. Informace k těmto stavbám jsou uvedeny v příloze 2. Způsob využití jednotlivých staveb dokumentuje graf 12.

Graf 12: Stavby ve vlastnictví města Pilníkov podle způsobu jejich využití (k 13. 10. 2016)



Zdroj: Aplikace Českého úřadu zeměměřického a katastrálního „Nahlížení do katastru nemovitostí“ <http://nahliznidokn.cuzk.cz/>

Z grafu 12 vyplývá, že město vlastní nejvíce staveb se způsobem využití „objekt k bydlení“ (celkem 8 staveb, což představuje podíl 38 % ze všech staveb ve vlastnictví města). Jedná se např. o budovy č. p. 21, č. p. 33, č. p. 42, atd. Následují objekty občanské vybavenosti (4 objekty, 19 % ze všech staveb ve vlastnictví města, jedná se např. budova restaurace Slunce, budova Městského úřadu atd.) a jiné stavby (4 objekty, 19 %, jedná se např. o budovu č. p. 34, kde sídlí školní družina atd.). Dále město vlastní dvě stavby občanského vybavení (9 %), konkrétně se jedná o budovu MŠ a 1. stupně ZŠ. Po jedné budově pak se způsobem využití „bytový dům“, „stavba technického vybavení“ a „zemědělská stavba“.

⁶⁶ Zdroj: Internetové stránky encyklopedie Wikipedia <http://cs.wikipedia.org/>

Město dále vlastní i řadu stavebních parcel vedených jako zbořeniště. Opomenout nelze ani vlastnictví řady stavebních parcel, na kterých je lokalizována stavba, která není zapsána na žádném listu vlastnictví. Správu nemovitostí ve vlastnictví města má na starosti společnost Lesy-voda, s. r. o.

2.1.7.3 Bezpečnost

Území města Pilníkov spadá z hlediska zajišťování bezpečnosti pod **obvodní oddělení Hostinné Policie České republiky** (OOP PČR Hostinné). Tj. strážníci, kteří pracují na tomto OOP PČR a mají na starost tzv. okrsek „L“ (území města Pilníkov)⁶⁷, zajišťují v této lokalitě bezpečnost a pořádek.

Městská policie není ve městě Pilníkov zřízena.

Co se týče statistik kriminality, jejich přehled je uveden v příloze 3. Konkrétně se jedná o zhodnocení počtu zjištěných trestných činů a míry kriminality v územní působnosti OOP PČR Hostinné a porovnání míry kriminality v jednotlivých OOP PČR okresu Trutnov.

V rámci bezpečnosti je důležitým prvkem i **protipožární ochrana**. Ve městě Pilníkov je zřízen a funguje sbor dobrovolných hasičů. Místní jednotka je zařazena do kategorie 5, jedná se tedy o jednotku požární ochrany 5. Působnost této jednotky je mikroregionální – území města Pilníkov, obce Chotěvice a od roku 2015 i území obce Staré Buky⁶⁸. Hasičská jednotka nezasahuje pouze u událostí týkajících se požárů, ale i u řady dalších událostí – např. zásahy či odstranění následků u dopravních nehod, materiálně technické zabezpečení některých akcí atd.

V okrese Trutnov se nachází celkem tři stanice Hasičského záchranného sboru České republiky, přičemž nejbližší k městu Pilníkov je stanice v Trutnově (Náchodská ulice č. p. 475), kde se nachází i ředitelství územního odboru Trutnov⁶⁹.

Město Pilníkov má zpracovaný Povodňový plán. Záplavové území není na území města Pilníkov vyhlášeno. Na území města jsou dvě místa, která slouží jako hlásný profil povodňové služby. V těchto místech dochází ke sledování vodních stavů a průtoků a tím průběhu povodně. Hlásné profily se podle významu rozdělují do třech kategorií⁷⁰. Jedno místo na území města je kategorie B, konkrétně se jedná o lokalitu mezi soutokem Pilníkovského se Starobuckým potokem a soutokem Pilníkovského s Mlýnským potokem. Druhé místo je kategorie C, konkrétně se jedná o lokalitu pod silničním mostem poblíž centra města (u hasičské zbrojnice)⁷¹.

⁶⁷ Zdroj: Internetové stránky Policie České republiky <http://www.policie.cz/>

⁶⁸ Zdroj: Internetové stránky Sboru dobrovolných hasičů Pilníkov <http://www.sdhpilnikov.estranky.cz/>

⁶⁹ Zdroj: Internetové stránky Hasičského záchranného sboru České republiky <http://www.hzscr.cz/>

⁷⁰ Kategorie A - základní hlásné profily - jsou vybrané profily s vodoměrnými stanicemi na významných vodních tocích. Informace z těchto profilů jsou nezbytné pro řízení opatření k ochraně před povodněmi na národní úrovni, nebo jsou využívány pro předpovědní povodňovou službu. Jsou profesionálně provozované Českým hydrometeorologickým ústavem nebo správci povodí.

Kategorie B - doplňkové hlásné profily - jsou profily na vodních tocích, které jsou nezbytné pro řízení opatření k ochraně před povodněmi na regionální (krajské) úrovni. Jsou zřizovány krajskými úřady a provozovány místně příslušnými obcemi.

Kategorie C - pomocné hlásné profily - jsou účelové profily na vodních tocích, které mohou zřídít a provozovat pro své potřeby obce nebo vlastníci ohrožených nemovitostí. Zdroj: Internetové stránky mapových služeb Středočeského kraje http://gis.kr-stredocesky.cz/webmap/pov_plan/Plan/html_cz020/b_ohrozeni_hp.htm

⁷¹ Zdroj: Digitální povodňový plán města Pilníkov <http://mu-pilnikov.aron5.tmapserver.cz/dpp/index.php>

Výjezdové středisko zdravotnické záchranné služby ve městě není, nejbližší je v Trutnově (ulice Česká č. p. 388).

Varovný systém ve městě zajišťuje jednak siréna, která se nachází na budově 2. stupně ZŠ Pilníkov č. p. 35, tak hlásiče kombinovaného rozhlasu.

Co se týče **bezpečnosti spojené s automobilovou dopravou**, na dvou místech ve městě je radar na měření rychlosti automobilů – první je umístěn na začátku města ve směru příjezdu od obce Chotěvice, druhý nedaleko budovy domova pro seniory v opačném směru. Radary na měření rychlosti mají v mnoha případech pozitivní vliv v tom smyslu, že řada řidičů zpomalí, a tím dojde k zajištění větší bezpečnosti na pozemní komunikaci. V řadě úseků podél silnice I/16 byly v nedávné době vybudovány chodníky, čímž došlo ke zvýšení bezpečnosti, především chodců. Některé úseky podél silnice I/16 jsou však stále nebezpečné pro chodce a cyklisty z důvodu absence chodníků či stezek pro pěší i cyklisty, což by v brzké době mělo být díky realizaci další výstavby chodníků zlepšeno. Bezpečnostní opatření spojená s dopravou je vhodné řešit v rámci návrhové části.

2.1.7.4 Partnerství města

Partnerstvím je myšleno jednak zapojení města Pilníkov do organizací, sdružení, svazků obcí apod., dále spolupráce se subjekty v rámci města i mimo území města.

Spolupráce se subjekty v rámci města

Město spolupracuje s většinou organizací působících ve městě. V některých případech je tato spolupráce velmi intenzivní, v některých méně. Zájmové spolky i příspěvkové organizace každoročně pořádají různé společenské, kulturní či sportovní akce ve spolupráci s městem nebo naopak město pořádá různorodé akce ve spolupráci se zájmovými spolky či příspěvkovými organizacemi.

Spolupráce se subjekty mimo město

Město Pilníkov **má jednu partnerskou obec v České republice**, konkrétně **obec Vítěznou**, která leží přibližně 7,5 km jižně až jihozápadně od města. Město Pilníkov má také **jednu partnerskou obec v zahraničí**, konkrétně se jedná o partnerství s **polskou gminou (obcí) Marciszów**.

V rámci partnerství těchto tří subjektů probíhají již několik let mikroprojekty, během kterých se všechny strany setkávají při kulturních, sportovních a jiných zájmových aktivitách. Největšími mikroprojekty jsou Den obce ve Vítězně a Pilníkově, dožínky v gmině Marciszów, fotbalová klání, společné cyklovýlety do všech spřátelených obcí a mnoho dalších aktivit, kterých se zúčastňují stovky českých i polských občanů.

Spolupráce s firmami a dalšími podnikatelskými subjekty, které nemají sídlo ve městě, je pouze velmi nahodilá a vychází z dané situace a potřeb.

Členství v zájmových sdruženích a organizacích

Město Pilníkov je členem **Dobrovolného svazku obcí Společenství obcí Podkrkonoší** (dále jen DSO SOP). Cílem DSO SOP je aktivní účast na rozvoji území a propagace členských obcí v cestovním ruchu⁷². DSO SOP má sídlo ve městě Pilníkov a předsedou je od roku 2013 Petr Hrubý, současný starosta obce Vítězná.

Město je dále členem **Místní akční skupiny Království – Jestřebí hory, o.p.s.**, která pokrývá území dvou DSO – Svazek obcí Jestřebí hory a Společenství obcí Podkrkonoší. Tyto DSO jsou zakladateli této místní akční skupiny (MAS). MAS byla založena za účelem poskytování obecně prospěšných služeb, jejichž cílem je rozvoj regionu, který MAS Království – Jestřebí hory, o.p.s. pokrývá⁷³.

Od roku 2008 je město členem **Euroregionu Pomezí Čech, Moravy a Kladska – Euroregionu Glacensis**. Hlavním cílem euroregionu je rozvoj spolupráce české a polské části euroregionu, např. spolupráce v oblasti hospodářství a obchodu, spolupráce v oblasti školství, kultury a sportu, spolupráce v sociální oblasti atd.⁷⁴

2.2 Zhodnocení dotazníkového šetření

Dotazníkové šetření bylo realizováno v průběhu října 2016. Občané a subjekty působící ve městě měli k dispozici dvě varianty, jak dotazník vyplnit – dotazník byl v papírové podobě přiložen k třetímu letošnímu číslu Pilníkovského zpravodaje (vydáno 7. října 2016) a dotazník bylo možné vyplnit on-line přímo na internetových stránkách. Dotazník obsahoval celkem 18 otázek:

- 1) Jak se Vám ve městě žije?
- 2) Co se Vám na Vašem městě nejvíce líbí?
- 3) Co se Vám na Vašem městě nelíbí?
- 4) Jaké služby Vám ve městě nejvíce chybí?
- 5) Pokuste se zhodnotit město z hlediska uvedených podmínek (v každém řádku zakroužkujte číslici, která odpovídá míře Vaší spokojenosti)
- 6) Mezilidské vztahy ve městě považujete za:
- 7) Myslíte si, že obyvatelé města mají dostatek příležitostí ke vzájemným společenským kontaktům?
- 8) Jaké komunikační kanály Vám nejvíce vyhovují?
- 9) Sledujete informace o dění ve městě na webových stránkách?
- 10) Jste ochoten/ochotna udělat něco pro rozvoj svého města?
- 11) Pokud ano, jak se můžete zapojit?
- 12) Představte si, že můžete rozhodnout o využití obecních finančních prostředků. Na co byste je přednostně využil/a?
- 13) Obecné informace o respondentovi
- 14) Věk

⁷² Více na internetových stránkách dobrovolného svazku obcí Společenství obcí Podkrkonoší <http://www.podkrkonosi.info/>

⁷³ Zdroj: Zakladatelská smlouva Království – Jestřebí hory, o.p.s. http://kjh.cz/dokumenty/zakl_sml_ops_fin.pdf

⁷⁴ Zdroj a více informací: Internetové stránky Euroregionu Glacensis <http://www.euro-glacensis.cz/>

15) Vaše vzdělání

16) Jak dlouho ve městě žijete/působíte?

17) Typ Vaší domácnosti

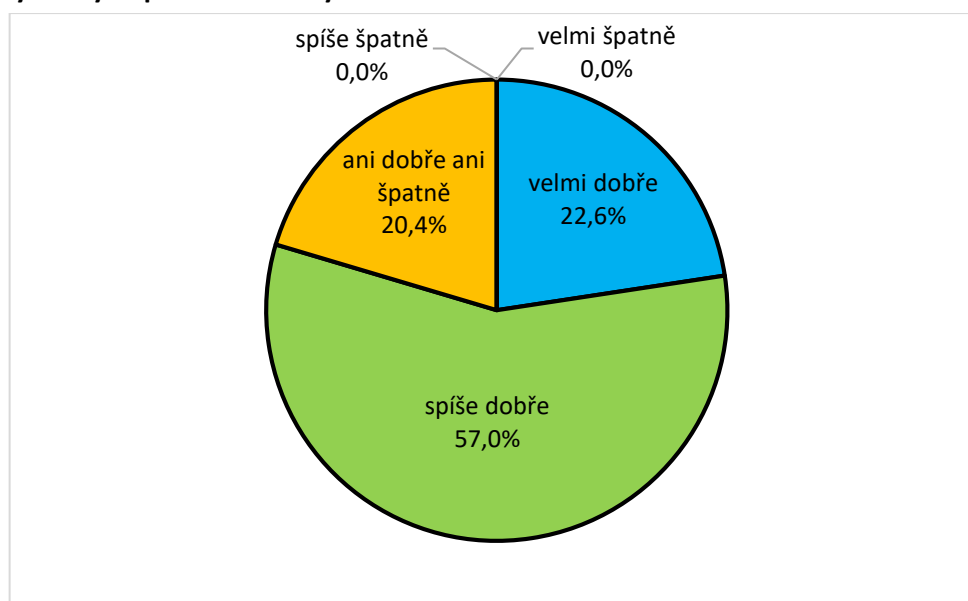
18) Vaše další náměty, připomínky, komentáře

Kompletní znění dotazníku je náplní přílohy 4.

Celkem bylo odevzdáno 93 vyplněných dotazníků. Město Pilníkov k 31. 12. 2015 mělo 1 244 obyvatel. Když připočteme různorodé subjekty, které ve městě působí a které měly možnost dotazník také vyplnit, číslo počtu celkově možných vyplněných dotazníků bude ještě vyšší. Návratnost se tak pohybuje okolo 7,5 %. Není reálné, aby dotazník vyplnil každý, přesto je uvedená návratnost na velmi dobré úrovni. Výsledky z dotazníkového šetření mohou být považovány jako názor reprezentativního vzorku či jako názor významného počtu lidí.

Výsledky

Graf 13: Výsledky odpovědí u otázky č. 1



Poznámky: Otázka byla zodpovězena v každém odevzdaném vyplněném dotazníku, tj. 93 krát. Procentuální hodnota představuje podíl dané odpovědi z celkového počtu lidí/subjektů, kteří danou otázku zodpověděli.

Téměř čtyři pětiny respondentů v dotazníku uvedlo, že se jim ve městě žije velmi dobře či spíše dobře. Zbývající jedné pětině respondentů se ve městě nežije ani dobře, ani špatně. Žádný respondent neuvedl možnost spíše špatně či velmi špatně.

Tabulka 31: Výsledky odpovědí u otázky č. 2

Odpověď	Responzí	Podíl
klidný život	54	58,1 %
dobré mezilidské vztahy	11	11,8 %
příznivé životní prostředí	23	24,7 %
blízkost přírody	79	84,9 %
dostupnost pracovních příležitostí	3	3,2 %
dobrá dopravní dostupnost	34	36,6 %
kulturní a společenský život	17	18,3 %
sportovní vyžití	30	32,3 %
vzhled města	10	10,8 %

Poznámky: Otázka byla zodpovězena v každém odevzdaném vyplněném dotazníku, tj. 93 krát. Procentuální hodnota představuje podíl dané odpovědi z celkového počtu lidí/subjektů, kteří danou otázku zodpověděli.

Nejvíce respondentům se na jejich městě líbí blízkost přírody (85 % respondentů). Dále byl vyzdvihován klidný život (58 %), dobrá dopravní dostupnost (36,6 %) či sportovní vyžití (32,3 %).

Jednou byla označena možnost „Jiné“. Konkrétně byly uvedeny vzdělávací budovy.

Tabulka 32: Výsledky odpovědí u otázky č. 3

Odpověď	Responzí	Podíl
špatné vztahy mezi lidmi	27	29,7 %
nepořádek ve městě	26	28,6 %
špatné podmínky pro podnikání	4	4,4 %
nezájem lidí o město	40	44,0 %
málo kvalitní životní prostředí	4	4,4 %
nedostatek pracovních příležitostí	30	33,0 %
nedostatek či špatná dostupnost obchodů a služeb	22	24,2 %
nedostatečný kulturní a společenský život	5	5,5 %
špatná dostupnost lékaře	15	16,5 %
nevyhovující veřejná doprava	9	9,9 %
nedostatečná bytová výstavba	3	3,3 %

Poznámky: Otázka byla zodpovězena v odevzdaných vyplněných dotaznících celkem 91 krát, nezodpovězena 2 krát. Procentuální hodnota představuje podíl dané odpovědi z celkového počtu lidí/subjektů, kteří danou otázku zodpověděli.

Na otázku, co se obyvatelům na jejich městě nelíbí, byl nejčastěji zmiňován nezájem lidí o město (44 % všech respondentů, kteří tuto otázku zodpověděli). Dále byl často zmiňován také nedostatek pracovních příležitostí, špatné vztahy mezi lidmi, nepořádek ve městě a nedostatek či špatná dostupnost obchodů a služeb.

Možnost „Jiné“ byla zaškrtnuta celkem jedenáctkrát. Zmiňováno bylo následující: nespokojenost se školstvím (v MŠ nedostatečná iniciativa s dětmi tvořit a málo inovací, v ZŠ neochota řešit problémové děti), vztahy mezi lidmi vedoucí k anonymnímu udávání a špatný vzhled domů podél

hlavní silnice, špatný vztah především k nemocným lidem (posměch, urážející poznámky), nedostatek kontejnerů pro tříděný odpad v Nádražní ulici, chybějící oplocení pro obce u bývalé továrny, chybějící kanalizace, absence restaurace, kde se dá dobře najíst, nepořádek ve městě způsobenými především podnikatelskými subjekty (vyjma společnost T A L P A , spol. s r.o.), špatný vzhled města všeobecně, nespokojenost s bezpečností ve městě či absence bankomatu.

Výsledky odpovědí u otázky č. 4

(zodpovězena 38 krát, nezodpovězena 55 krát)

Na otázku, jaké služby obyvatelům ve městě chybí, odpověděli respondenti následovně (číslo v závorce vyjadřuje, kolikrát byla daná služba zmíněna):

- bankomat (13x)
- nedostatek obchodů, jiný typ obchodu (10x)
- lékárna (9x)
- dětský lékař příp. další odborný lékař (5x)
- fitness centrum (3x)
- kvalitnější restaurace (3x)
- lepší sportovní vyžití (3x)
- lepší dostupnost veřejnou dopravou, hlavně o víkendech (2x)
- kulturní vzdělávání, více společenských aktivit (2x)
- policie (2x)
- koupaliště (2x)
- špatná dostupnost lékaře (1x)
- omezená možnost parkování před obchody (1x)
- další hřiště pro děti (1x)
- zóna bez automobilového provozu (1x)
- vzhled památkové zóny a péče o ní (1x)
- kominík (1x)

Celkem 5 respondentů uvedlo, že jim nic ve městě nechybí.

Tabulka 33: Výsledky odpovědí u otázky č. 5

Odpověď	1	2	3	4	5
Bydlení	25 (27,8 %)	54 (60 %)	3 (3,3 %)	3 (3,3 %)	5 (5,6 %)
Školství	34 (40,5 %)	41 (48,8 %)	5 (6 %)	3 (3,6 %)	1 (1,2 %)
Zdravotnictví	7 (8,1 %)	33 (38,4 %)	32 (37,2 %)	6 (7 %)	8 (9,3 %)
Veřejná doprava	23 (25,8 %)	37 (41,6 %)	19 (21,3 %)	6 (6,7 %)	4 (4,5 %)
Kultura a společenský život	22 (25,3 %)	52 (59,8 %)	10 (11,5 %)	2 (2,3 %)	1 (1,1 %)
Sportovní vyžití	29 (34,5 %)	41 (48,8 %)	10 (11,9 %)	3 (3,6 %)	1 (1,2 %)
Životní prostředí	31 (35,2 %)	47 (53,4 %)	8 (9,1 %)	2 (2,3 %)	0
Péče obce o své prostředí	20 (22,5 %)	53 (59,6 %)	10 (11,2 %)	6 (6,7 %)	0
Podmínky pro podnikání	2 (2,9 %)	19 (27,1 %)	29 (41,4 %)	8 (11,4 %)	12 (17,1 %)
Rozvoj obce	8 (9,2 %)	56 (64,4 %)	18 (20,7 %)	2 (2,3 %)	3 (3,4 %)
Informovanost o dění v obci	23 (26,1 %)	44 (50 %)	14 (15,9 %)	5 (5,7 %)	2 (2,3 %)

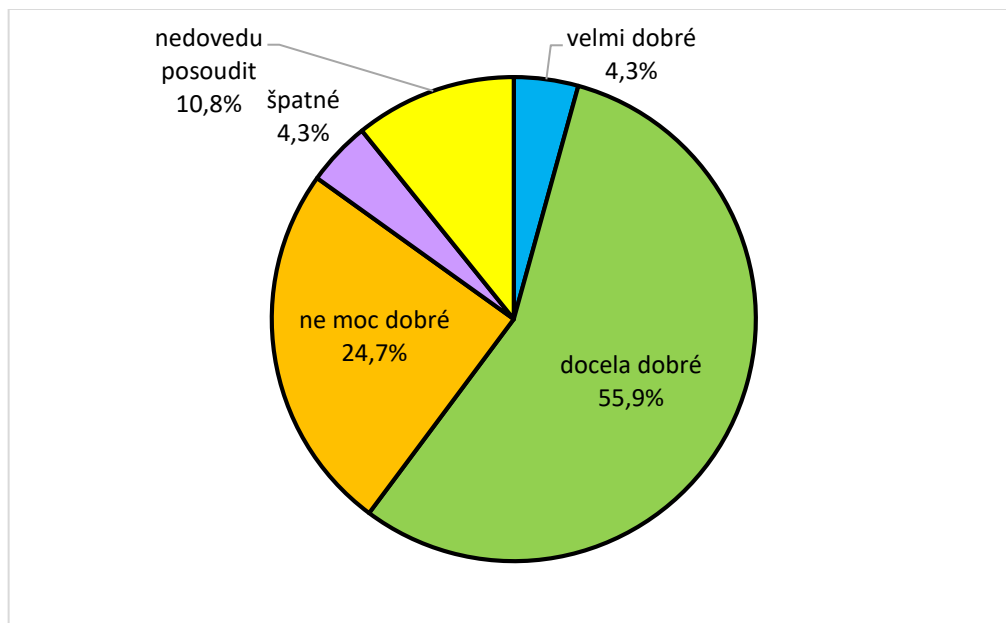
Poznámky: Otázka byla zodpovězena v odevzdaných vyplněných dotaznících celkem 90 krát, nezodpovězena 3 krát. Procentuální hodnota představuje podíl dané odpovědi z celkového počtu lidí/subjektů, kteří danou otázku zodpověděli.

Spokojenost nebo spíše spokojenost byla vyjádřena u řady oblastí (např. se školstvím, s kvalitou životního prostředí, s bydlením či se sportovním vyžitím).

Naopak největší nespokojenost je spatřována u oblastí zdravotnictví, podmínky pro podnikání ve městě a veřejná doprava.

Co se týče odpovědi číslo 5 „Je mi to lhostejné“, nejčastěji byla zaškrtnuta u oblastí podmínky pro podnikání a zdravotnictví.

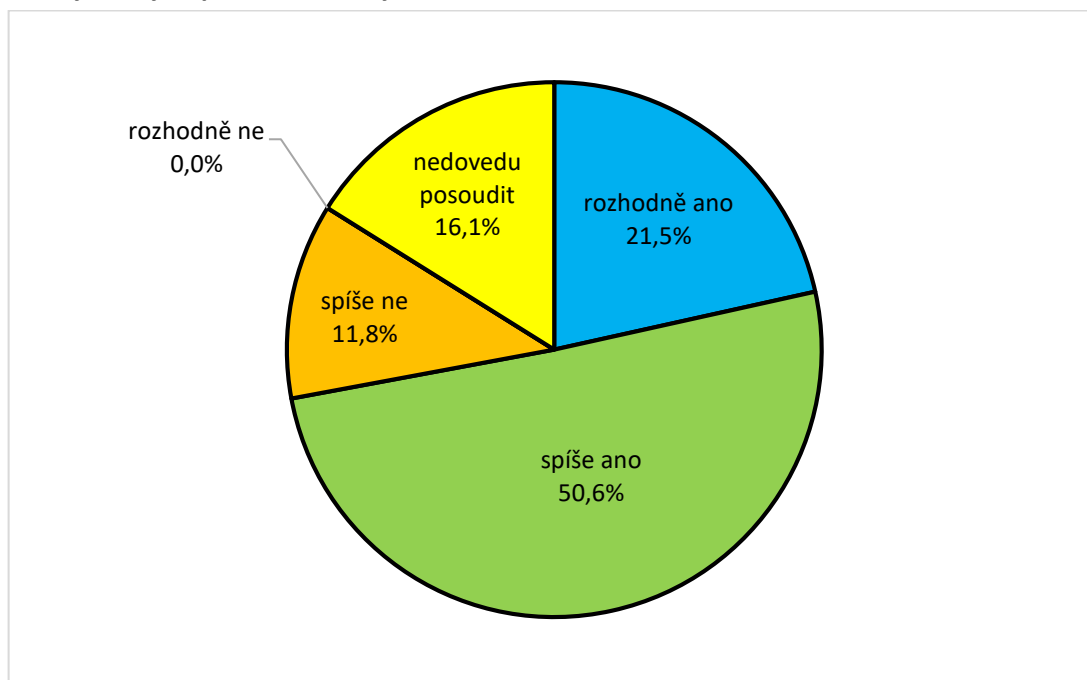
Graf 14: Výsledky odpovědí u otázky č. 6



Poznámky: Otázka byla zodpovězena v každém odevzdaném vyplněném dotazníku, tj. 93 krát. Procentuální hodnota představuje podíl dané odpovědi z celkového počtu lidí/subjektů, kteří danou otázku zodpověděli.

Většina respondentů považuje mezilidské vztahy ve městě za docela dobré. Významná část respondentů (téměř čtvrtina) však uvedla, že mezilidské vztahy ve městě považují za ne moc dobré.

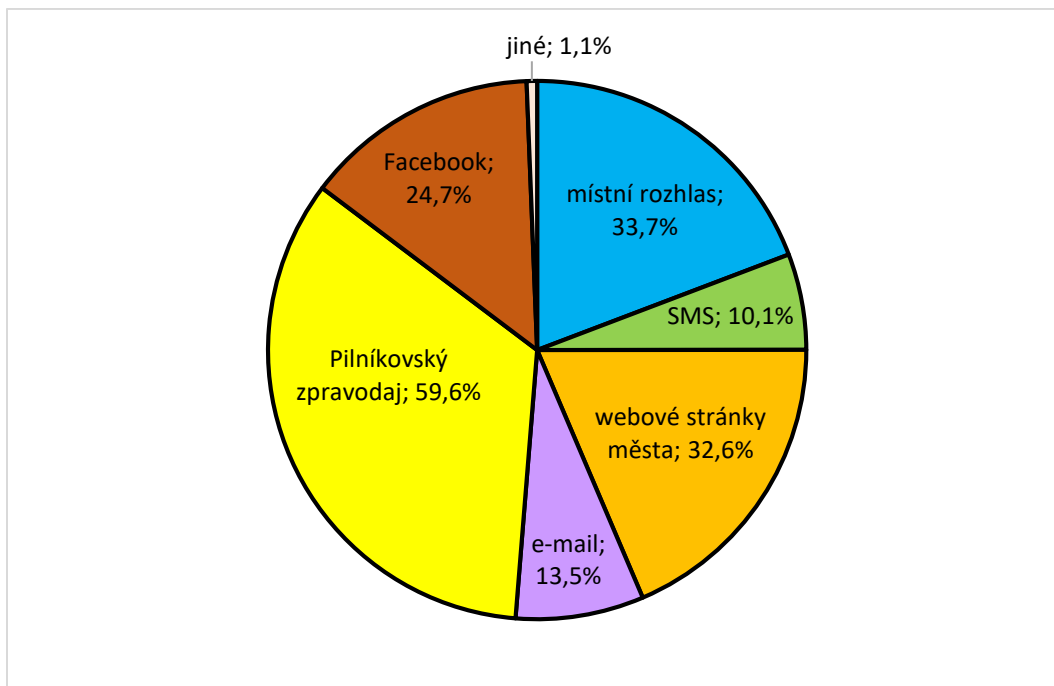
Graf 15: Výsledky odpovědí u otázky č. 7



Poznámky: Otázka byla zodpovězena v každém odevzdaném vyplněném dotazníku, tj. 93 krát. Procentuální hodnota představuje podíl dané odpovědi z celkového počtu lidí/subjektů, kteří danou otázku zodpověděli.

Přibližně polovina respondentů si myslí, že obyvatelé města mají dostatek příležitostí ke vzájemným společenským kontaktům. Pouze 12 % respondentů si myslí, že těchto příležitostí je spíše nedostatek, žádný respondent nevedl, že by příležitostí bylo rozhodně nedostatek. Téměř šestina respondentů nedovede posoudit, jestli je těchto příležitostí dostatek či nedostatek.

Graf 16: Výsledky odpovědí u otázky č. 8

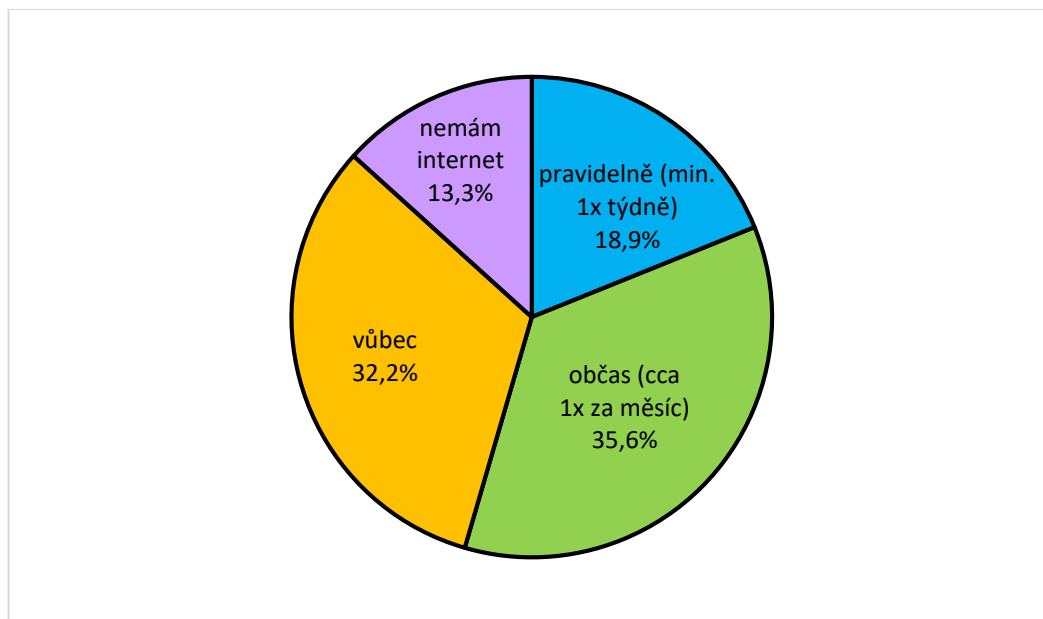


Poznámky: Otázka byla zodpovězena v odevzdaných vyplněných dotaznících celkem 89 krát, nezodpovězena 4 krát. Procentuální hodnota představuje podíl dané odpovědi z celkového počtu lidí/subjektů, kteří danou otázku zodpověděli.

Co se týče komunikačních kanálů, nejčastěji respondentům vyhovuje informování skrze Pilníkovský zpravodaj (60 % všech respondentů, kteří tuto otázku zodpověděli). Téměř třetina respondentů považuje z jejich pohledu za vhodný komunikační kanál také místní rozhlas a webové stránky města.

Možnost „Jiné“ byla zaškrtnuta pouze jednou. Daný respondent však nevyjádřil jiný typ komunikačního kanálu, nýbrž uvedl, že v posledních letech jsou internetové stránky města neaktuální a nedělají městu dobrou image.

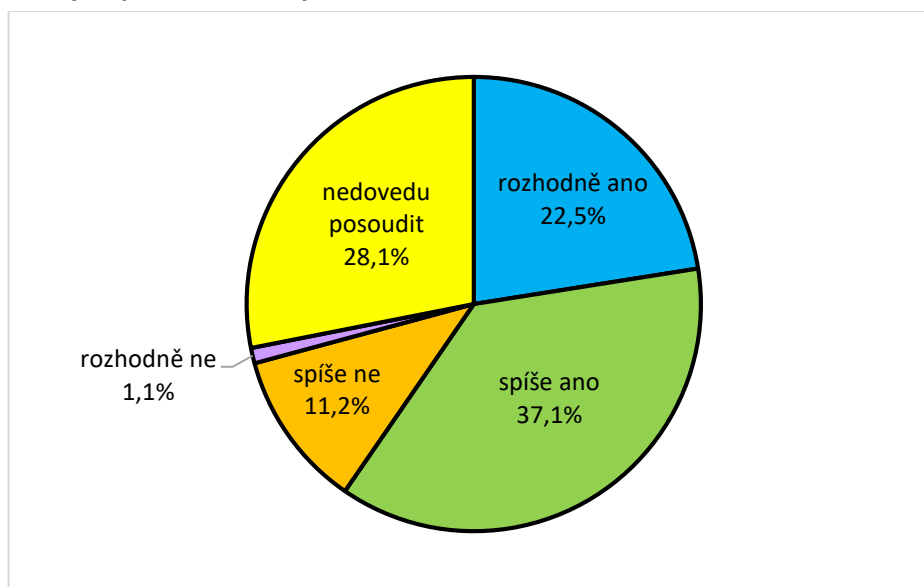
Graf 17: Výsledky odpovědí u otázky č. 9



Poznámky: Otázka byla zodpovězena v odevzdaných vyplněných dotaznících celkem 90 krát, nezodpovězena 3 krát. Procentuální hodnota představuje podíl dané odpovědi z celkového počtu lidí/subjektů, kteří danou otázku zodpověděli.

Přibližně třetina respondentů v dotazníku uvedla, že informace o dění ve městě na internetových stránkách sleduje občas. Třetina respondentů nesleduje informace o dění skrze webové stránky vůbec. Pravidelně dění na internetových stránkách sleduje přibližně jedna pětina respondentů. Přibližně 13 % respondentů uvedlo, že nemají internet.

Graf 18: Výsledky odpovědí u otázky č. 10



Poznámky: Otázka byla zodpovězena v odevzdaných vyplněných dotaznících celkem 89 krát, nezodpovězena 4 krát. Procentuální hodnota představuje podíl dané odpovědi z celkového počtu lidí/subjektů, kteří danou otázku zodpověděli.

Přibližně 37 % respondentů v dotazníku uvedlo, že je spíše ochotno udělat něco pro rozvoj města. Rozhodně ano je ochotna přibližně pětina respondentů, jedna desetina respondentů naopak spíše ne. Okolo 28 % respondentů nedovede posoudit, zda je ochotno udělat něco pro rozvoj svého města.

Výsledky odpovědí u otázky č. 11

(zodpovězena 29 krát, nezodpovězena 64 krát)

Pokud respondenti v předcházející otázce uvedli, že jsou ochotni udělat něco pro rozvoj svého města, mohli v této otázce uvést, jak konkrétně se můžou do rozvoje města zapojit. Respondenti odpovídali následovně (číslo v závorce vyjadřuje, kolikrát byla daná možnost zmíněna):

- pomoc při organizování akcí (7x)
- pomoc při úklidu města (6x)
- pomoc formou brigád a prací za zvoleným účelem (6x)
- podle potřeb města (2x)
- příspěvek do rozpočtu města (1x)
- v rámci vlastních stařeckých sil (1x)
- péče o kostel (1x)

Dva respondenti uvedli, že kdyby jim to zdravotní stav umožňoval, rádi by pomohli. Tři respondenti uvedli, že je nenapadá, jakým konkrétním způsobem by mohli být zapojeni.

Tabulka 34: Výsledky odpovědí u otázky č. 12

Odpověď	Responzí	Podíl
zlepšení podmínek pro podnikání	9	9,7 %
podpora bytové výstavby (dobudování technické infrastruktury a místních komunikací)	29	31,2 %
častější spoje veřejné dopravy	22	23,7 %
zřízení dalších provozoven obchodu a služeb ve městě	42	45,2 %
rekonstrukce místních komunikací	28	30,1 %
podpora kulturních, společenských a sportovních aktivit	37	39,8 %
péče o veřejnou zeleň a prostředí ve městě	28	30,1 %
opravy památek ve městě	44	47,3 %
jiné	8	8,6 %

Poznámky: Otázka byla zodpovězena v každém odevzdaném vyplněném dotazníku, tj. 93 krát. Procentuální hodnota představuje podíl dané odpovědi z celkového počtu lidí/subjektů, kteří danou otázku zodpověděli.

Na otázku týkající se možnosti rozhodnout o využití městských prostředků, by je většina respondentů přednostně využila na opravy památek ve městě (47,3 % všech respondentů, kteří tuto otázku zodpověděli), zřízení dalších provozoven obchodu a služeb ve městě (45,2 %) a na podporu kulturních, společenských a sportovních aktivit (39,8 %).

Možnost „Jiné“ byla uvedena osmkrát. Konkrétně byl zmíněn úklid města, pomoc při opravách fasád a oken domů alespoň v oblasti památkové zóny, kanalizace a čistička odpadních vod a renovace řadů

pitné vody, rozšíření hasičské budovy, oprava a údržba místních komunikací, veřejné osvětlení, zajištění odvozu odpadu ze zahrádek a pořádání více koncertů.

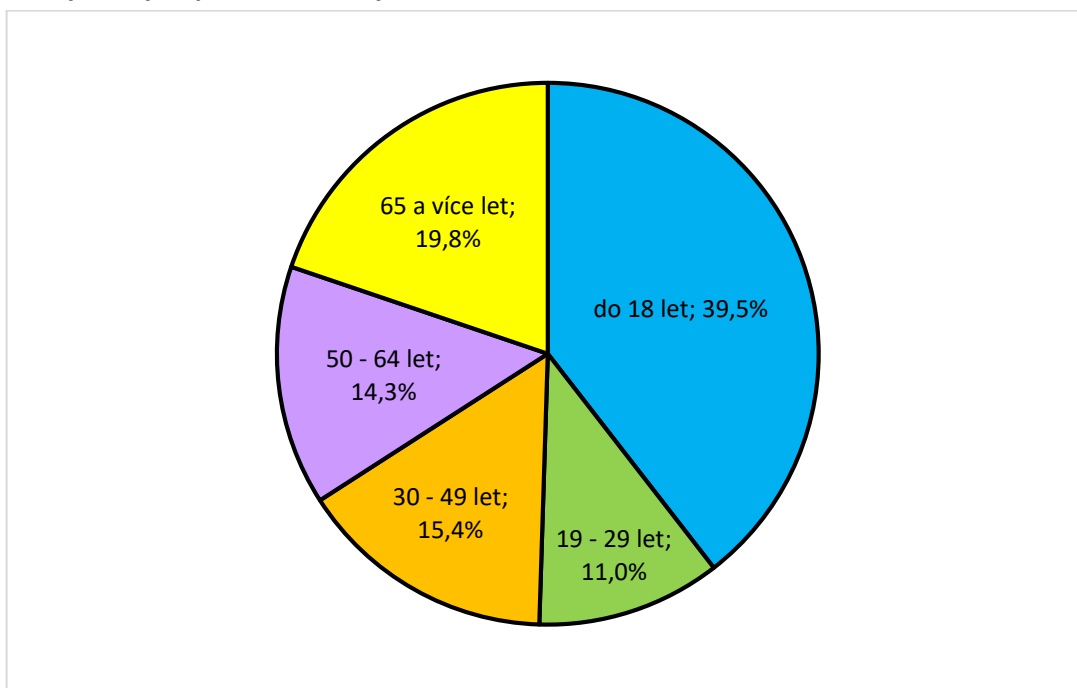
Tabulka 35: Výsledky odpovědí u otázky č. 13

Odpověď	Responzí	Podíl
žena	43	48,3 %
muž	46	51,7 %
název subjektu/instituce	0	0 %

Poznámky: Otázka byla zodpovězena v odevzdaných vyplněných dotaznících celkem 89 krát, nezodpovězena 4 krát. Procentuální hodnota představuje podíl dané odpovědi z celkového počtu lidí/subjektů, kteří danou otázku zodpověděli.

Poměr počtu žen a mužů byl téměř vyrovnaný, rozdíl není nikterak veliký. Dotazník nevyplnila žádná instituce.

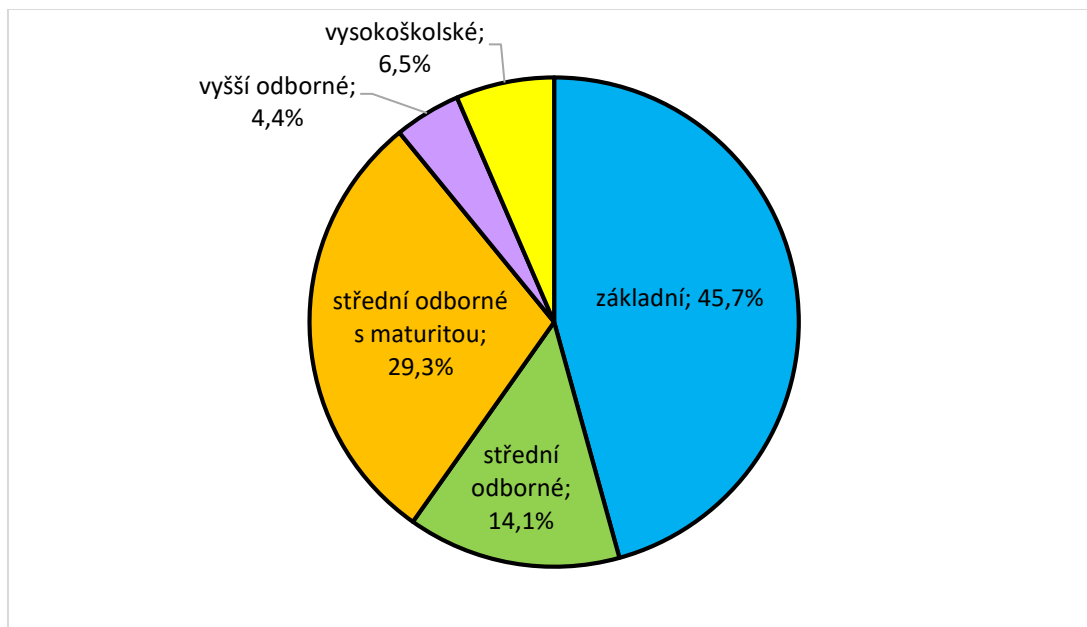
Graf 19: Výsledky odpovědí u otázky č. 14



Poznámky: Otázka byla zodpovězena v odevzdaných vyplněných dotaznících celkem 91 krát, nezodpovězena 2 krát. Procentuální hodnota představuje podíl dané odpovědi z celkového počtu lidí/subjektů, kteří danou otázku zodpověděli.

Nejvíce odpovídajících bylo ve věku do 18 let (39,5 % všech respondentů, kteří tuto otázku zodpověděli), což je způsobeno tím, že dotazníky vyplnili i žáci osmé a deváté třídy. Druhé nejvyšší zastoupení měli respondenti ve věku 65 a více let (19,8 %).

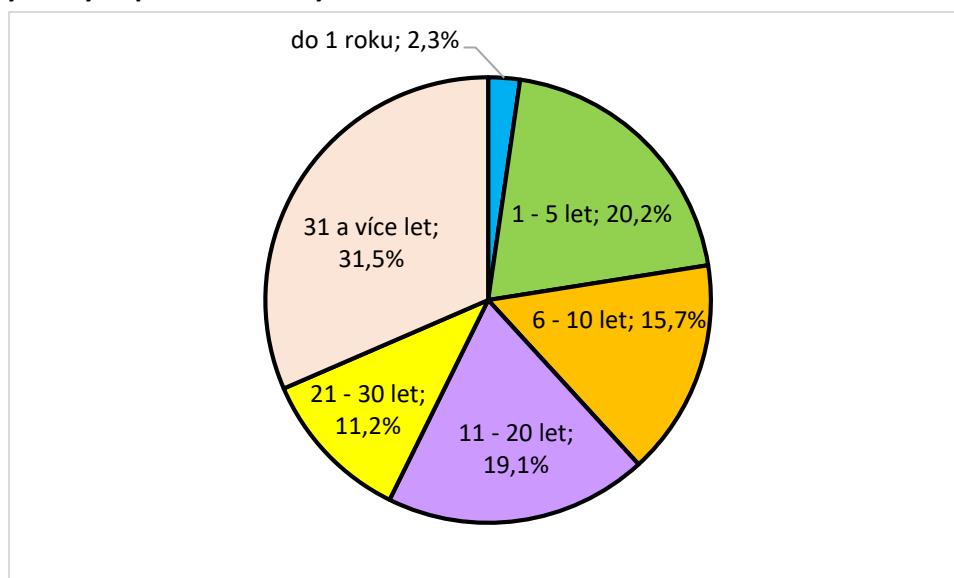
Graf 20: Výsledky odpovědí u otázky č. 15



Poznámky: Otázka byla zodpovězena v odevzdaných vyplněných dotaznících celkem 92 krát, nezodpovězena 1 krát. Procentuální hodnota představuje podíl dané odpovědi z celkového počtu lidí/subjektů, kteří danou otázku zodpověděli.

Nejčastěji dotazník vyplnili respondenti se základním vzděláním (45,7 % všech respondentů, kteří tuto otázku zodpověděli). Je to opět v důsledku toho, že značná část respondentů byli žáci osmé a deváté třídy. Druhou nejčastější skupinou byli respondenti s dokončeným středním odborným vzděláním s maturitou (29,3 %).

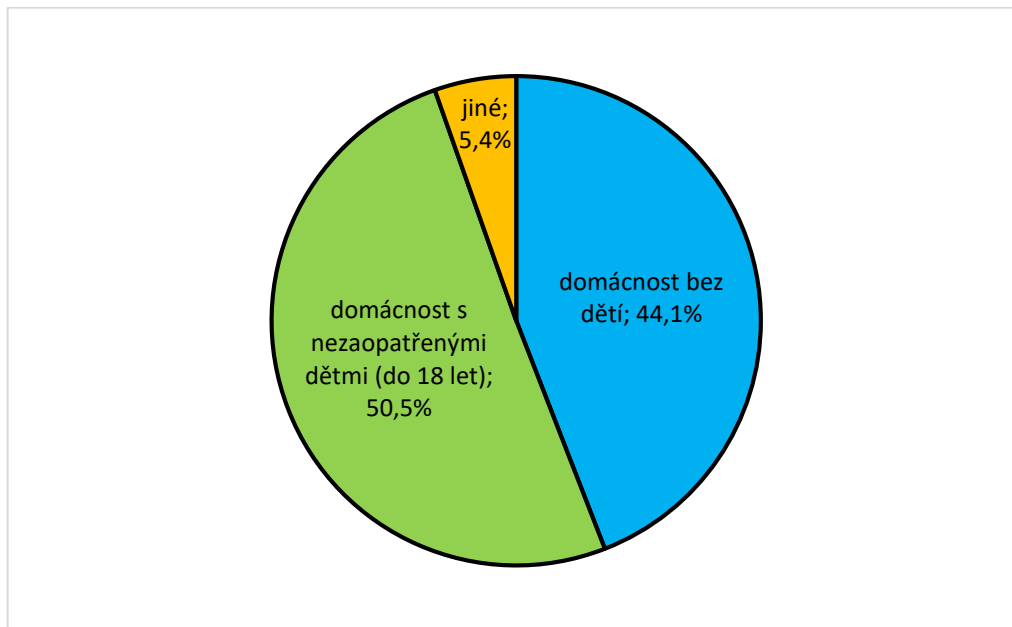
Graf 21: Výsledky odpovědí u otázky č. 16



Poznámky: Otázka byla zodpovězena v odevzdaných vyplněných dotaznících celkem 89 krát, nezodpovězena 4 krát. Procentuální hodnota představuje podíl dané odpovědi z celkového počtu lidí/subjektů, kteří danou otázku zodpověděli.

Nejvíce odpovídajících (31,5 %) žije či působí ve městě 31 a více let. Nejméně respondentů naopak uvedlo, že ve městě žije či působí méně než jeden rok (2,3 %).

Graf 22: Výsledky odpovědí u otázky č. 17



Poznámky: Otázka byla zodpovězena v každém odevzdaném vyplněném dotazníku, tj. 93 krát. Procentuální hodnota představuje podíl dané odpovědi z celkového počtu lidí/subjektů, kteří danou otázku zodpověděli.

Největší procento respondentů uvedlo, že typ jejich domácnosti je domácnost s nezaopatřenými dětmi do 18 let (50,5 % všech respondentů, kteří tuto otázku zodpověděli). 44,1 % respondentů uvedlo, že se v jejich případě jedná o domácnost bez dětí. Celkem pětkrát (podíl 5,4 %) byla uvedena možnost „Jiné“. Dvakrát byla jmenována domácnost s dospělými dětmi a třikrát nebylo specifikováno.

Výsledky odpovědí u otázky č. 18

(zodpovězena 17 krát, nezodpovězena 76 krát)

V poslední otázce dotazníku mohli respondenti vypsát jejich další náměty, připomínky či komentáře. Zmíněny byly následující náměty/názory/komentáře (číslo v závorce vyjadřuje, kolikrát byl daný námět/názor/komentář zmíněn):

- modernizovat hasičskou zbrojnici a vozovou techniku (3x)
- více hlídat a uklízet město (2x)
- rekonstruovat kostel (2x)
- neplýtvat městskými prostředky-přiměřené náklady na rekonstrukce (1x)
- vyvarovat se pravopisných a faktických chyb v Pilníkovském zpravodaji (1x)
- uspořádat články ve zpravodaji tak, aby bylo omezeno skákání ze stránky na stránku (1x)
- umístit zrcadlo při výjezdu z náměstí na hlavní silnici (1x)

- podpořit ze strany města akce u Skutilů a akci Rockové hřiště (1x)
- neopomínat šipkaře, že reprezentují také město (1x)
- vybudovat hudební "zkoušecí" prostor pro mladé i starší hudebníky (1x)
- vytvořit oddechový a relaxační park (1x)
- problémem je bezohlednost řidičů motorových vozidel při jízdě po místních komunikacích (1x)
- vytvořit venkovní posilovnu (1x)
- zabezpečit cvičení pro důchodce (1x)
- změnit svoz komunálního odpadu na 2 týdny = vytvořit tlak na lepší třídění odpadu = snížení ceny za odpad (1x)
- rekonstruovat koupaliště (1x)
- použít minimální ozvučení či žádné ozvučení při hudebních vystoupeních, např. při akci PÍSNIČKÁŘI apod. (1x)
- řešit návaznost spojení vlaků z Pilníkova i do Pilníkova směr na Prahu a Hradec Králové (1x)
- pořádat více akcí pro děti (1x)
- na začátku roku vytvořit plán akcí na celý rok (1x)
- více aktivit pro Pilníkov a jeho okolí (1x)
- zlepšit stav památek (1x)
- zastřešit U-rampu, aby se tam dalo sportovat i v zimě (1x)

Dále se jeden respondent vyjádřil ve smyslu, že se nebude vyjadřovat.

2.3 Vyhodnocení veřejného projednávání

Veřejné projednávání se uskutečnilo v zasedací místnosti Městského úřadu dne 23. 11. 2016 od 18:00. Byla projednávána následující témata: VYBAVENOST MĚSTA, INFRASTRUKTURA, ŽIVOTNÍ PROSTŘEDÍ, PODNIKÁNÍ A ZAMĚSTNANOST A VOLNÝ ČAS.

Projednávání se zúčastnil starosta města Pilníkov (zástupce města Pilníkov jako garanta projektu), Ing. Michal Hátle a Mgr. Karel Turek (zástupci společnosti DRAG s.r.o., zpracovatelé projektu), občané města a zástupci organizací působících ve městě.

Moderováním veřejného projednávání byl pověřen Ing. Michal Hátle, který se tak zároveň stal i facilitátorem diskuse. Program veřejného projednávání byl následující:

- **Význam a tvorba dokumentu**
- **Struktura PRM Pilníkov a proces jeho tvorby**
- **Zhodnocení výsledků dotazníkového šetření**
- **Klíčové oblasti rozvoje – klady, zápory, projektové záměry**
- **Práce ve skupinách**
- **Diskuze**

Přítomní občané a zástupci organizací byli seznámeni s postupem tvorby strategického dokumentu, jeho strukturou, se zjištěnými poznatky z provedeného dotazníkového šetření. Dále byli přítomní obeznámeni s klady a prostory ke zlepšení v rámci jednotlivých témat a následně s navrženými konkrétními projektovými záměry pro strategickou část dokumentu. Tyto záměry byly identifikovány na základě zjištěných poznatků ze zpracované analytické části.

Následoval nejdůležitější bod programu, práce ve skupinách. Aktivita byla přenesena na přítomné, kteří se v rámci pracovních skupinek podle jednotlivých probíraných témat měli vyjádřit – napsat, jaké spatřují klady a záporny ve městě Pilníkov z pohledu diskutované oblasti a následně navrhnout projektové záměry, které by měly být ve městě v následujícím období realizovány. Přítomní se mohli samozřejmě vyjádřit i k dalším diskutovaným tématům.

Na definování kladů, záporů a projektových záměrů měli přítomní přibližně půl hodiny času. Po uplynutí vymezené doby představila každá pracovní skupina, prostřednictvím svého mluvčího, výsledky své práce. Každý účastník měl na závěr možnost vybrat tři projektové záměry v rámci probíraných témat, které ze svého pohledu považuje za nejdůležitější, a udělit jim preferenční hlasy.

Výsledky za téma VYBAVENOST MĚSTA

Klady	Záporny
Veterinář	Absence dětského lékaře
Sbor dobrovolných hasičů	Absence koupaliště
Pošta	Vozová technika hasičů
Vlakové nádraží	Stav tělocvičny a její velikost
Obchody	Stav budovy a vybavení Městského úřadu
Knihovna	Nevhodná otevírací doba pošty
Čerpací stanice pohonných hmot	

Projektové záměry (v závorce uveden počet preferenčních hlasů)

- Modernizace požární vozové techniky (4)
- Revitalizace požární nádrže (2)
- Zlepšit stav budovy a vybavení Městského úřadu (2)
- Zajistit přítomnost dětského lékaře ve městě (1)
- Postavit tělocvičnu (1)
- Zajistit bytovou rezervu ve vlastnictví města (0)
- Úprava hasičské zbrojnice (0)

Výsledky za téma INFRASTRUKTURA

Klady	Zápory
Dům s pečovatelskou službou	Doprava do zaměstnání (večer, o víkendech)
Praktický lékař, stomatolog	Absence venkovních posiloven
Dobré pokrytí mobilním telefonním signálem	Málo odpočinkových ploch
Dobré možnosti připojení k internetové síti	Silnice u sokolovny – velmi nebezpečný úsek
	Absence kanalizace a čističky odpadních vod
	Pomalá oprava kostela (spíše jen nutná údržba)
	Kvalita vysílání místního rozhlasu
	Chybějící obchvat centra

Projektové záměry (v závorce uveden počet preferenčních hlasů)

- Zkvalitnit předávání informací občanům – rozhlas, SMS, email, webové stránky (6)
- Vybudovat cyklostezku ve směru na Trutnov (3)
- Vybudovat workoutový okruh (2)
- Zvýšit množství laviček ve městě (2)
- Vyřešit nebezpečné místo u sokolovny – chodník u silnice (2)
- Vytvořit obchvat města (2)
- Vybudovat chodník až k vlakovému nádraží (0)

Výsledky za téma ŽIVOTNÍ PROSTŘEDÍ

Klady	Zápory
Příroda	Topidla na pevná paliva
Systém třídění odpadů ve městě	Černé skládky (např. Valčenka)
Sběrné místo	Motorkáři v lese
	Absence kanalizace
	Nebezpečné skládky u vlakového nádraží a u čerpací stanice pohonných hmot

Projektové záměry (v závorce uveden počet preferenčních hlasů)

- Výstavba kanalizace (7)
- Podpořit větší osvětu v oblasti odpadů (1)
- Zabránit vjezdu motorkářů do lesů (0)
- Podpora ekologického spalování (0)

Výsledky za téma PODNIKÁNÍ A ZAMĚSTNANOST

Klady	Zápory
Dostatek pracovních příležitostí	Nedostatek prostorů vhodných pro podnikání ve vlastnictví města
Dostatečná nabídka farmářských výrobků	Neochota majitelů nevyužitých prostorů poskytnout tyto prostory k podnikání
Korejská prodejna potravin	Přebujelá byrokracie pro rozjetí podnikatelských záměrů
Fungování čerpací stanice pohonných hmot	Absence klidného restauračního zařízení – cukrárna, kavárna, vinárna
	Neochota či nezájem využít pracovních příležitostí nabízených ve městě
	Slabá propagace existujících služeb
	Chybí drobné služby – úklidové služby, kosmetika apod.

Projektové záměry (v závorce uveden počet preferenčních hlasů)

- Zajištění speciálního inzertního zařízení, podpora inzerce ve městě (1)
- Zajistit jednání s vlastníky nevyužitých prostorů vhodných pro podnikání (0)
- Zajištění odborné pomoci a rad při zřizování provozovny (0)

Výsledky za téma VOLNÝ ČAS

Klady	Zápory
Existence různých zájmových spolků	Malá účast občanů na akcích města
Spartak	Neochota spolupráce podílet se na organizaci akcí ze strany občanů
Klub důchodců	Absence zájmových skupin bez nutnosti organizace ve spolcích (např. keramika, fitness)
Knihovna	Absence kavárny, cukrárny, čajovny
Sportovní vyžití	Mimoškolní vyžití pro různé věkové skupiny dětí je nedostatečné
Vyhlídky	Malá tělocvična
Kulturní akce pro děti i dospělé	Absence laviček při procházkách

Projektové záměry (v závorce uveden počet preferenčních hlasů)

- Vybudovat naučnou stezku (5)
- Vytvořit venkovní posilovnu pro seniory (3)
- Obnovit rekreační areál Kolkovna (2)
- Vybudovat cyklostezky (1)
- Umístit lavičky do parku včetně odpadkových košů (1)
- Obchvat centra města (0)

Ukázky z uskutečněného veřejného projednávání podávají obrázky 14 a 15.

Obrázek 14: Veřejné projednávání k Programu rozvoje města Pilníkov na období 2017-2026 – 1. ukázka



Zdroj: Fotodokumentace z veřejného projednávání

Obrázek 15: Veřejné projednávání k Programu rozvoje města Pilníkov na období 2017-2026 – 2. ukázka



Zdroj: Fotodokumentace z veřejného projednávání

Informace získané z veřejného projednávání představují důležitý podklad pro zpracování strategické části dokumentu. Díky těmto informacím byly jednak potvrzeny závěry z analytické části dokumentu a zároveň byly získány nové náměty, které mají pro rozvoj města Pilníkov značný význam.

2.4 Východiska pro návrhovou část

Zpracováním analytické části, informací z dotazníkového šetření a informací z provedeného veřejného projednávání byly zjištěny zásadní poznatky, na které je vhodné se zaměřit v rámci návrhové části a při definici potenciálu města Pilníkov. Bylo definováno celkem 5 klíčových oblastí rozvoje:

1. **VYBAVENOST MĚSTA**
2. **INFRASTRUKTURA**
3. **ŽIVOTNÍ PROSTŘEDÍ**
4. **PODNIKÁNÍ A ZAMĚSTNANOST**
5. **VOLNÝ ČAS**

2.4.1 Potenciál vyplývající z analýzy současného stavu

Klíčová oblast rozvoje 1: VYBAVENOST MĚSTA

Ve městě funguje jak MŠ, tak ZŠ, což je pozitivní. Potenciál tkví v zateplení budov 1. a 2. stupně ZŠ a v některých dalších potřebných rekonstrukčních opatřeních.

Vybavenost města poskytovanými komerčními službami je na standardní úrovni. Důležité bude jejich přítomnost ve městě nadále udržet (např. obchod s potravinami), což ovšem nemusí být vždy v silách města (např. udržení pobočky pošty). Potenciál tkví v posílení spektra dostupných komerčních služeb ve městě (např. v dotazníkovém šetření několikrát zmiňovaný bankomat, lékárna apod.).

Ve městě fungují dvě zdravotnická zařízení (ordinace praktického lékaře, ordinace stomatologa). Poptávka je mezi občany po přítomnosti dětského lékaře, který momentálně ve městě není. Občanům je k dispozici sportovní víceúčelový krytý areál a další sportovní vybavenost. Obslužnost města veřejnou dopravou je na velmi dobré úrovni, což platí ovšem pouze v pracovní dny.

Město nemá zpracovaný komunitní plán sociálních služeb. Potenciál tkví ve zhotovení tohoto plánu, jeho zavedení a následném využívání.

Město má ve svém vlastnictví řadu objektů. Ne všechny jsou v odpovídajícím stavu. Potenciál představují postupné opravy a modernizace některých těchto objektů.

Klíčová oblast rozvoje 2: INFRASTRUKTURA

Z hlediska technické infrastruktury lze vyzdvihnout zásobování města vodou, elektrickou energií a plynem. Potenciál má město ve vybudování čističky odpadních vod (ČOV), kanalizační sítě a jejích jednotlivých prvků. Dále se jedná o rekonstrukci veřejného osvětlení a zajištění jeho provozu méně energeticky náročným. Potenciál také představuje vybudování technické a dopravní infrastruktury na území některých zastavitelných lokalit pro potřeby výstavby nových rodinných domů.

Páteřní komunikace procházející městem, silnice I/16, je svou kvalitou na poměrně dobré úrovni. Potenciál představují její drobné rekonstrukce v některých úsecích. Stav většiny místních komunikací je různorodý a potenciál tkví v lokálních opravách řady z nich. Z oblasti dopravní infrastruktury lze dále jmenovat výstavbu dalších úseků chodníků či opravu mostů.

Opomenout nelze ani potenciál v oblasti bezpečnostních opatření souvisejících s dopravou. Potenciál představuje realizace různých bezpečnostních opatření, např. instalace zpomalovacích prahů (retardérů), umístění dopravních zrcadel apod.

V rámci informační infrastruktury lze vyzdvihnout fakt, že ve městě je vybudován kombinovaný rozhlas, který slouží jak k informování občanů, tak jako varovný systém. Potenciál tkví v jeho rekonstrukci. Vzhledem k bezpečnosti se jeví jako vhodné v některých lokalitách umístit kamery, např. před některými objekty občanské vybavenosti (např. před budovami MŠ, ZŠ, u sportovního areálu apod.). Důsledkem by mělo být zvýšení bezpečnosti lidí, ale i omezení vandalismu.

Klíčová oblast rozvoje 3: ŽIVOTNÍ PROSTŘEDÍ

Potenciál města v této oblasti představuje minimalizace škodlivých vlivů na životní prostředí. Souvisí to jednak s opatřeními proti vodní erozi, neboť značná plocha území města je potenciaálně silně touto erozí ohrožena. Realizace těchto opatření se neobejde bez spoluúčasti vlastníků soukromých pozemků. Dále lze zmínit přípravu protipovodňových opatření vycházejících z protipovodňového plánu.

Potenciál dále tkví ve zkvalitnění odpadového hospodářství. Jmenovat lze např. vytvoření nového sběrného dvora dle platné legislativy, rozšíření možností třídění biologicky rozložitelného komunálního odpadu či v intenzivnější osvětové činnosti v oblasti odpadového hospodářství a všeobecně životního prostředí (např. jak nakládat s odpady, kam který patří, jak třídít, co by nemělo být spalováno v kotlích apod.).

Potenciál představuje i rozmístění kontejnerů na tříděný odpad do více oblastí či alespoň navýšení jejich počtu v některých lokalitách. Potenciál má město taktéž ve zkvalitnění úprav veřejných prostranství. Jmenovat lze také zvýšení počtu odpadkových košů. Součástí těchto košů by mohly být i sáčky na psí exkrementy.

Klíčová oblast rozvoje 4: PODNIKÁNÍ A ZAMĚTNANOST

Z pohledu ekonomického potenciálu a podnikatelského prostředí bude důležité udržet větší firmy (např. které ve městě podnikají). Bude důležité tyto firmy ve městě udržet, neboť vytvářejí ve městě nejvíce pracovních míst, čímž přispívají k zaměstnanosti a jsou i významnými subjekty pro rozvoj území. Pokud by některá z firem zaměstnávajících více zaměstnanců s podnikáním ve městě skončila, bude důležité najít vhodného nástupce, který objekt převeze, a pracovní místa se nezruší. Je však důležité stále podporovat tyto firmy, aby k výše zmíněné hrozbě nedošlo.

Potenciál tkví i ve využití současně nevyužitých areálů, objektů a ploch (např. areál u silnice III/29932 naproti pstruhové farmě apod.).

Potenciál má město také ve zlepšení propagace podnikatelských subjektů, neboť větší propagace bude jen prospěšná. Dále má město značný potenciál ve zlepšení spolupráce s podnikatelskými subjekty, která může být zlepšena např. prostřednictvím intenzivnější komunikace či větší propagace. Potenciál představuje i vytvoření výhodných podmínek pro podnikatele, což by mělo vést jednak k podpoře

udržení stávajících podnikatelských subjektů, tak k přitáhnutí potenciálních nových podnikatelských subjektů.

Klíčová oblast rozvoje 5: VOLNÝ ČAS

Ve městě funguje a vyvíjí aktivně činnost řada zájmových spolků, což je pozitivní. Z pohledu volnočasových aktivit je občanům ve městě k dispozici sportovní víceúčelový krytý areál a další sportovní vybavenost (např. víceúčelové sportovní hřiště za budovou 2. stupně ZŠ, tělocvična v budově sokolovny apod.).

Potenciál v oblasti volného času spočívá v rozšíření počtu odpočinkových zón či v revitalizaci požární nádrže, která by mohla fungovat jako koupaliště. Dále lze zmínit např. využití potenciálu lokality Kolkovny a jejího okolí, vytvoření workoutových prvků či větší podporu kulturních, společenských a sportovních aktivit. Řada občanů by uvítala, kdyby existovala cyklostezka spojující město s Trutnovem.

2.4.2 Návaznost na jiné strategické dokumenty

Program rozvoje města Pilníkov není izolovaný dokument, ale respektuje a akceptuje další strategické dokumenty. Strategická část a v ní definované cíle, opatření a aktivity jsou navrženy tak, aby nedošlo k rozporu s těmito základními strategickými a územními dokumenty. Dokumenty shrnuje tabulka 36.

Tabulka 36: Přehled strategických a územních dokumentů

Nadnárodní úroveň
Dohoda o partnerství pro programové období 2014-2020
Národní úroveň
Národní strategický referenční rámec České republiky 2007-2013
Politika územního rozvoje České republiky 2008, ve znění Aktualizace č. 1 (z dubna 2015)
Strategie regionálního rozvoje České republiky 2014-2020
Regionální úroveň
Zásady územního rozvoje Královéhradeckého kraje 2011
Strategie rozvoje Královéhradeckého kraje 2014-2020
Plán rozvoje sociálních služeb v Královéhradeckém kraji 2011-2016
Lokální úroveň
Územní plán města Pilníkov
Povodňový plán města Pilníkov
Strategie komunitně vedeného místního rozvoje místní akční skupiny Království-Jestřebí hory, o.p.s. pro programové období 2014–2020

Zdroj: Internetové stránky Ministerstva pro místní rozvoj <http://www.mmr.cz/>
 Portál územního plánování Ústavu územního rozvoje <http://portal.uur.cz/>
 Internetové stránky Královéhradeckého kraje <http://www.kr-kralovehradecky.cz/>
 Internetové stránky MAS Království-Jestřebí hory, o.p.s. <http://www.kjh.cz/>
 Internetové stránky města Pilníkov <http://pilnikov.cz/>

Aby mohly být některé aktivity realizovány, bude nutné v budoucnosti provést určité změny územního plánu, které budou spočívat ve změně funkčního využití některých ploch, které jsou danými aktivitami dotčeny a u nichž je změna funkce nutnou podmínkou k realizaci. **Územní plán města Pilníkov nabyl účinnosti 5. 1. 2015. Následně 10. 9. 2015 bylo schváleno pořízení změny č. 1, která nabyla účinnosti 31. 10. 2016.** Při aktualizacích se vychází z platného územního plánu a jsou respektovány jeho hlavní principy. Díky změnám územního plánu dochází k jeho aktualizaci a k pozměnění funkčního využití určitého území. Tyto změny vycházejí z potřeb města a jeho obyvatel, přičemž odborný zpracovatel musí respektovat nadřazené dokumenty a zákony v oblasti územního plánování.

2.4.3 Limity rozvoje

Limity rozvoje představují faktory, které může město jen obtížně ovlivnit a které musí respektovat při plánování rozvoje. Limitů rozvoje je celá řada. Jedná se např. o ochranná pásma dopravní a technické infrastruktury (pozemní komunikace⁷⁵, železniční tratě⁷⁶, elektrického vedení, plynovodního vedení⁷⁷, vodovodní a kanalizační sítě⁷⁸, komunikačního vedení a rádiového zařízení⁷⁹), o ochranu ZPF⁸⁰, ochranu vodních zdrojů⁸¹ či ochranu nemovitých kulturních památek⁸².

Dále musí být všeobecně respektován zákon č. 17/1992 Sb., o životním prostředí a celá řada dalších nařízení.

2.4.4 SWOT analýza

Analýza SWOT představuje shrnutí a zhodnocení výsledků dosažených v dílčích analýzách. SWOT je zkratkou pro jednotlivá hodnocení: S – Strengths (silné stránky), W – Weaknesses (slabé stránky), O – Opportunities (příležitosti) a T – Threats (hrozby)⁸³.

Existuje více přístupů, jak přikročit k tvorbě SWOT analýzy. V této práci byl využit přístup, v rámci kterého silné a slabé stránky představují faktory, které se týkají daného problému v současnosti. Příležitosti a hrozby představují faktory, které se týkají daného problému v budoucnosti, tj. mohou a nemusí nastat⁸⁴.

⁷⁵ Blíže viz § 30 zákona č. 13/1997 Sb., o pozemních komunikacích

⁷⁶ Blíže viz § 8 zákona č. 266/1994 Sb., o dráhách

⁷⁷ Blíže viz § 46 a § 68 zákona č. 458/2000 Sb. (energetický zákon)

⁷⁸ Blíže viz § 23 zákona č. 274/2001 Sb. (zákon o vodovodech a kanalizacích)

⁷⁹ Blíže viz § 102 a § 103 zákona č. 127/2005 Sb. (zákon o elektronických komunikacích)

⁸⁰ Blíže viz zákon č. 334/1992 Sb., o ochraně zemědělského půdního fondu

⁸¹ Blíže viz HLAVA V zákona č. 254/2001 Sb. (vodní zákon)

⁸² Blíže viz § 17 zákona č. 20/1987 Sb., o státní památkové péči

⁸³ Zdroj: PERLÍN (2001): *Strategie rozvoje mikroregionu 4/5*. Geografické rozhledy, 10, č. 4, s. 105

⁸⁴ Zdroj a blíže viz: PŮČEK, M. a kol. (2013): *Metodika strategického řízení pro meziobecní spolupráci*, 40 s.

Silné stránky
Přítomnost MŠ a ZŠ
Přítomnost ordinace praktického lékaře, ordinace stomatologa
Kvalitní životní prostředí
Dopravní dostupnost a obslužnost města
Existence firmy zaměstnávající značný počet osob
Množství a aktivní činnost zájmových spolků ve městě
Existence chodníků podél významné části silnice I/16
Úroveň zásobování města vodou, elektrickou energií a plynem
Téměř dokončené KPÚ ve všech k.ú. města
Členství města v řadě zájmových sdruženích a organizacích
Vybudovaný místní rozhlas
Přítomnost Domova pro seniory
Atraktivní přírodní prostředí
Historické centrum a přítomnost kulturně-historických objektů na území města a v jeho okolí
Dostatek sportovních zařízení a dostatečná nabídka aktivit spojených se sportem
Dostatečné kulturní vyžití ve městě
Zpracovaný Povodňový plán
Existence dvou stravovacích zařízení
Věková struktura obyvatelstva
Přítomnost požární nádrže
Úroveň pokrytí města komunikačními sítěmi
Imisní limity znečišťujících látek nejsou překračovány

Slabé stránky
Absence kanalizační sítě a ČOV
Neuspokojivý stav řady objektů ve vlastnictví města
Absence chodníků v některých lokalitách
Lokálně horší stav údržby veřejných prostranství
Přítomnost chátrajících areálů a objektů
Lokálně špatný stav některých místních komunikací
Absence lékárny
Řada nebezpečných míst podél silnice I/16
Chybějící osvětlení v některých částech města
Neuspokojující stav parku na Náměstí
Evidované lokality staré ekologické zátěže
Značná část území města je potenciálně silně ohrožena vodní erozí
Špatný stav kostela Nejsvětější Trojice a některých dalších kulturně-historických zajímavých míst
Vyšší míra registrované nezaměstnanosti ve srovnání s okresem Trutnov a Královéhradeckým krajem

Příležitosti
Výstavba ČOV a kanalizační sítě
Pokračující výstavba a rekonstrukce chodníků
Vytvoření dlouhodobého plánu údržby a ochrany životního prostředí ve městě
Rekonstrukce objektů v nevyhovujícím stavu ve vlastnictví města
Zlepšení spolupráce se stávajícími podnikatelskými subjekty ve městě a snaha o přitáhnutí nových
Pravidelně aktualizované internetové stránky města
Zhotovení komunitního plánu sociálních služeb pro území města
Posílení bezpečnostních prvků spojených s automobilovou dopravou
Posílení spektra komerčních služeb dostupných ve městě
Opětovné využití momentálně nevyužitých chátrajících objektů a areálů
Revitalizace parku na Náměstí
Zateplení budov 1. a 2. stupně ZŠ
Realizace protierozních opatření v oblastech potenciálně velmi silně ohrožených vodní erozí
Větší propagace podnikatelských subjektů působících ve městě
Komplexní rekonstrukce kostela Nejsvětější Trojice
Revitalizace požární nádrže a jejího okolí
Oprava několika málo úseků místních komunikací v nevyhovujícím stavu
Umístění kamer do některých frekventovaných lokalit
Zvýšení počtu odpadkových košů
Vyšší osvěta v oblasti chování k životnímu prostředí, nakládání s odpady
Zvýšení počtu odpočinkových míst
Příprava protipovodňových opatření vycházejících z protipovodňového plánu a místních zkušeností
Aktualizace pasportu místních komunikací

Hrozby
Vnější ekonomické vlivy (daně, reformy)
Nedostatek finančních prostředků na rozvojové aktivity
Úbytek obyvatel v produktivním věku
Zhoršení či zánik poskytovaných zdravotnických služeb
Zhoršující se stav objektů ve vlastnictví města
Zhoršování bezpečnostní situace ve městě
Ukončení činnosti společnosti T A L P A , spol. s r.o.
Ukončení činnosti některých zájmových spolků ve městě
Narůstající znečišťování vodních toků v důsledku vypouštění odpadních vod
Zhoršující se image města v důsledku zhoršujícího se stavu veřejných ploch
Zhoršující se stav hlavní komunikace procházející městem
Zvyšování případů krádeží, vandalismu
Zhoršování životního prostředí spalováním nevhodných látek (plasty, bioodpad)
Ukončení činnosti některého ze stravovacích zařízení nabízejících teplá jídla po celý den
Ukončení činnosti některých poskytovaných komerčních služeb na území města
Chátrání kulturních památek v důsledku nestarání se o ně
Postupné stárnutí obyvatelstva
Nárůst uživatelů omamných látek a drog
Narůstající míra registrované nezaměstnanosti

3 Strategická část

Další částí plánu PRM Pilníkov pro období 2017-2026 je strategická část. Nejprve je formulována vize. Ta byla zformulována na základě získaných informací z veřejného projednávání, rozhovorů s představiteli města, informací z dotazníkového šetření a dalších informací zjištěných v analytické části dokumentu. Následně byly definovány klíčové oblasti rozvoje a v rámci těchto klíčových oblastí zformulovány jednotlivé strategické cíle. Strategické cíle obsahují konkrétní opatření a aktivity, jejichž postupnou realizací dojde k naplnění jednotlivých cílů a tím zároveň i k naplnění definované vize.

V úvodu každé klíčové oblasti rozvoje je přehledové schéma, které graficky znázorňuje strategické cíle, opatření a aktivity dané oblasti rozvoje. Vyznačeny jsou i vazby mezi jednotlivými úrovněmi. Každá aktivita obsahuje základní popis. Podrobná specifikace aktivit bude provedena v rámci Akčního plánu (kapitola 4) a Zásobníku projektových záměrů (příloha 1), kde budou u každé aktivity uvedeny informace typu – žadatel, zdůvodnění a přínos pro rozvoj města, předpokládané náklady, možné zdroje financování atd.

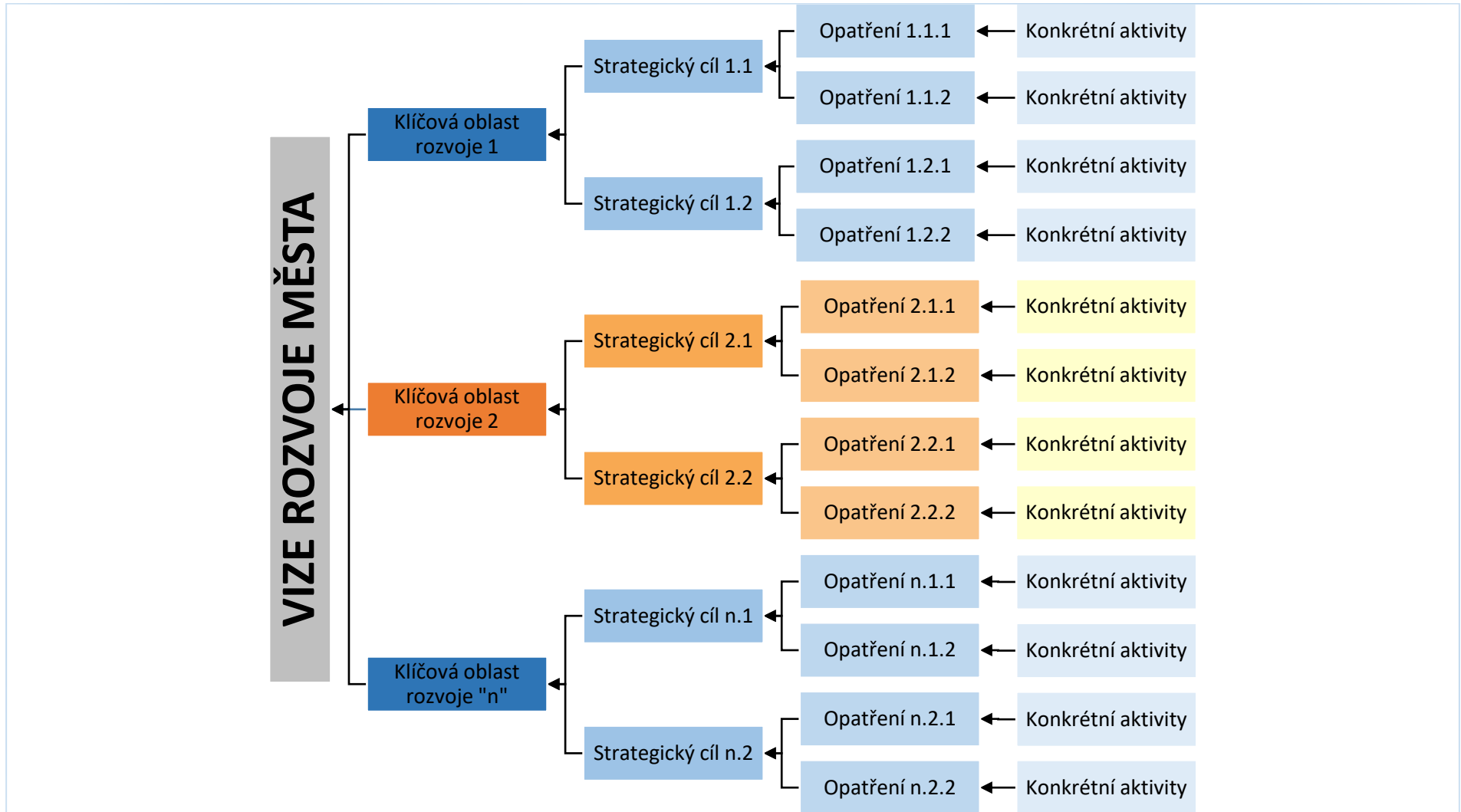
Na úvod této části je potřeba zmínit číslování kapitol. Hlavní kapitoly jsou číslovány 3.1 (Vize), 3.2 (Klíčové oblasti rozvoje) a 3.3 (Podpora realizace Programu rozvoje).

Kapitola 3.2 je číslována následujícím způsobem:

- Číslování klíčových oblastí rozvoje je postupné (3.2.1, 3.2.2, 3.2.3 atd.).
- Číslování strategických cílů v rámci jednotlivých klíčových oblastí je takové, že první číslo označuje příslušnost ke klíčové oblasti, druhé číslo pořadí cíle v rámci dané klíčové oblasti rozvoje.
- Opatření jsou číslována v podobném duchu jako strategické cíle. První dvě čísla vyjadřují příslušnost ke klíčové oblasti a strategickému cíli, třetí číslo vyjadřuje pořadí opatření v rámci daného strategického cíle.

Obecnou strukturu strategické části včetně výše popsaného jejího číslování graficky zobrazuje schéma 2.

Schéma 2: Obecná struktura strategické části PRM Pilníkov na období 2017-2026



Poznámky: Za písmeno „n“ se dosazuje číslo klíčové oblasti rozvoje.

3.1 Vize

Vize představuje dlouhodobý obraz žádoucího budoucího stavu města, tedy jak by město mělo vypadat v budoucnosti. Vize je tzv. „směrovkou“ rozvoje⁸⁵.

Město Pilníkov je příjemným a bezpečným sídlem pro kvalitní a aktivní život s využitím vynikajících přírodních podmínek na svém území a mnoha všestranně motivujících příležitostí pro své občany. Město se zabezpečeným prostředím pro odpočinek a důstojné stáří. Město s fungující mezigenerační soudržností, hospodářským a společenským rozvojem, kvalitní infrastrukturou a odpovídající občanskou vybaveností s dostatkem příležitostí pro rozvoj rodinného bydlení. Město s promyšlenou architektonickou koncepcí a kvalitním historickým centrem, uchovaným pro další generace. Město bez rušivého vlivu dopravy, a přitom s dobrou dopravní obslužností do obce s rozšířenou působností Trutnov.

3.2 Klíčové oblasti rozvoje

Na základě informací ze zpracované analytické části, informací z dotazníkového šetření, informací z provedeného veřejného projednávání a na základě VIZE bylo definováno celkem pět klíčových oblastí rozvoje:

- **Klíčová oblast rozvoje 1: Vybavenost města**
- **Klíčová oblast rozvoje 2: Infrastruktura**
- **Klíčová oblast rozvoje 3: Životní prostředí**
- **Klíčová oblast rozvoje 4: Podnikání a zaměstnanost**
- **Klíčová oblast rozvoje 5: Volný čas**

Definované klíčové oblasti rozvoje nejsou izolovanými celky, nýbrž se vzájemně prolínají, doplňují a ovlivňují. Mezi cíli, které jsou definovány v rámci těchto klíčových oblastí rozvoje, a mezi opatřeními definovanými v rámci jednotlivých cílů, existuje v mnoha případech určitá provázanost. Naplnění některých konkrétních aktivit jednoho opatření napomůže i k naplnění opatření dalšího a následně i k naplnění jednotlivých cílů, klíčových oblastí rozvoje i naplňování vize. Naplnění některých aktivit bude možné v horizontu jednoho či dvou let, naopak naplnění některých aktivit bude mít dlouhodobý charakter přesahující období, na které je tento PRM zpracováván. Jinými slovy v mnoha případech bude využito synergických efektů jednotlivých opatření a aktivit.

Aby nedocházelo k duplicitě dat, je každá aktivita uvedena pouze jednou, pod jedním daným opatřením a cílem, ačkoliv by mohla být uvedena i v rámci jiného opatření či cíle (viz výše zmiňovaná provázanost).

Přehled klíčových oblastí rozvoje, strategických cílů a opatření znázorňuje tabulka 37.

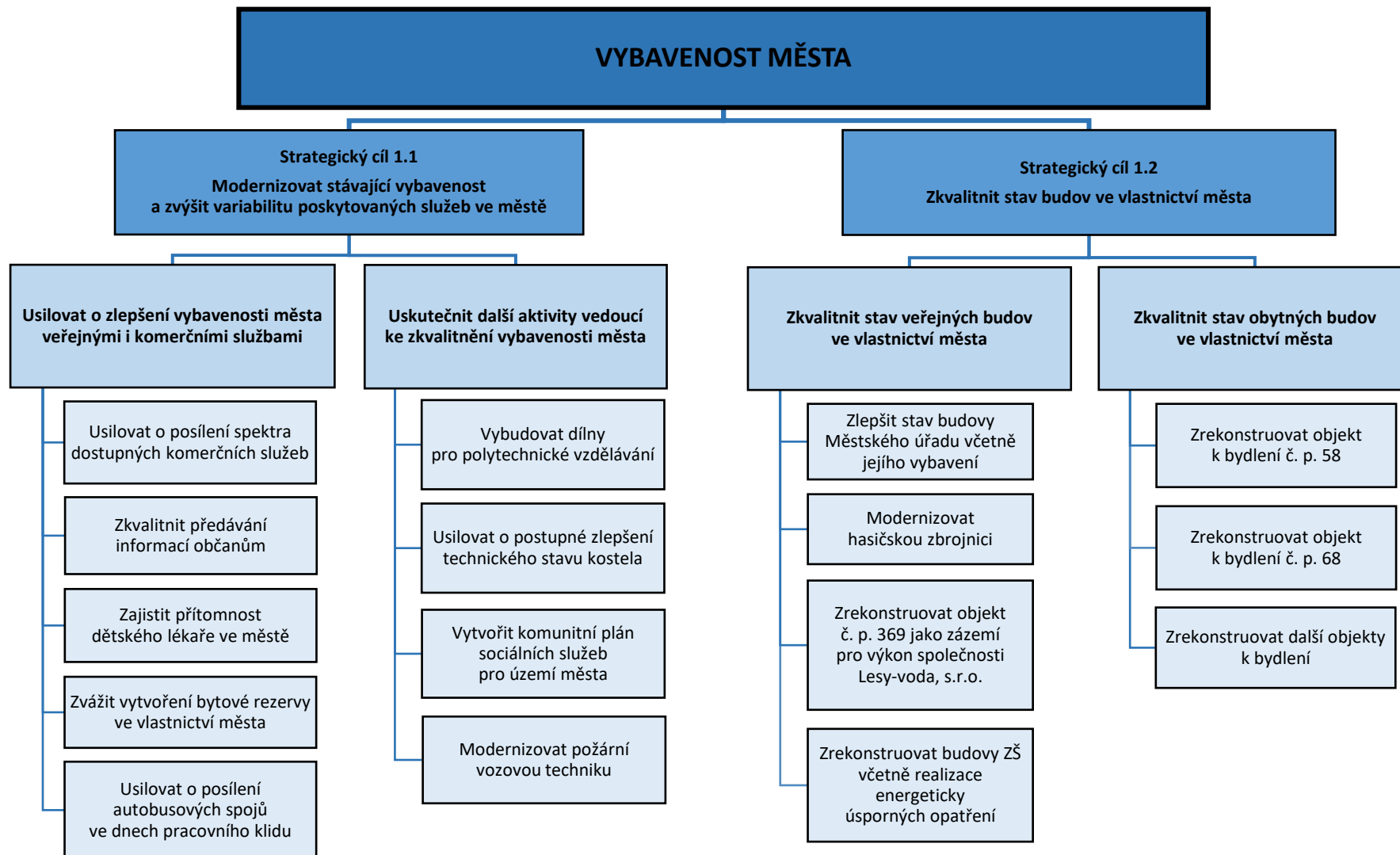
⁸⁵ Zdroj: GaREP spol. s r.o., e-Rozvoj.cz, s.r.o. (2014): *Metodika tvorby programu rozvoje obce*. Ministerstvo pro místní rozvoj České republiky, finální verze, 72 s.

Tabulka 37: Přehled klíčových oblastí rozvoje, strategických cílů a opatření

Klíčová oblast rozvoje	Strategický cíl	Opatření
VYBAVENOST MĚSTA	Modernizovat stávající vybavenost a zvýšit variabilitu poskytovaných služeb ve městě	Usilovat o zlepšení vybavenosti města veřejnými i komerčními službami
		Uskutečnit další aktivity vedoucí ke zkvalitnění vybavenosti města
	Zkvalitnit stav budov ve vlastnictví města	Zkvalitnit stav veřejných budov ve vlastnictví města
		Zkvalitnit stav obytných budov ve vlastnictví města
INFRASTRUKTURA	Zkvalitnit a rozvíjet dopravní infrastrukturu na území města	Zajistit rozvoj místní cestní sítě na území města včetně prvků s ní souvisejících
		Zajistit výstavbu nových komunikací určených pro pěší a nemotorová vozidla
	Zajistit rozvoj technické infrastruktury a infrastruktury související se zvýšením bezpečnosti na území města	Zkvalitnit technickou infrastrukturu na území města
		Posílit bezpečnost ve městě a realizovat bezpečnostní opatření
ŽIVOTNÍ PROSTŘEDÍ	Usilovat o zlepšení životního prostředí ve městě	Zkvalitnit systém péče o prostředí města včetně jeho uváženého rozvoje
	V rámci možností minimalizovat negativní vlivy na životní prostředí a přírodu	Uskutečnit aktivity vedoucí k minimalizaci negativních vlivů na životní prostředí způsobených vodním elementem
		Minimalizovat negativní vlivy antropogenního původu na životní prostředí
	Rozvíjet systém odpadového hospodářství	Realizovat aktivity vedoucí k většímu množství vytríděného odpadu
Zkvalitnit služby poskytované městem v oblasti odpadového hospodářství		
PODNIKÁNÍ A ZAMĚSTNANOST	Podpořit rozvoj podnikatelské činnosti na území města	Rozvíjet a zlepšovat vztahy a vzájemnou spolupráci město-podnikatelé
		Zlepšit služby a předpoklady pro podporu podnikatelské činnosti ve městě
	Usilovat o revitalizaci chátrajících budov a ploch vhodných pro podnikatelskou činnost	Intenzivně komunikovat s vlastníky chátrajících budov a ploch o všech možnostech využití

Klíčová oblast rozvoje	Strategický cíl	Opatření
VOLNÝ ČAS	Podpořit rozvoj infrastruktury a potenciálu města v oblasti trávení volného času	Navýšit počet prvků souvisejících s odpočinkem
		Zajistit revitalizaci ploch souvisejících s volnočasovými aktivitami
		Usilovat o zvýšení podpory společenských akcí
	Zvýšit variabilitu možností trávení volného času ve městě	Vytvořit stezky pro různé cílové skupiny obyvatel
		Rozšířit spektrum dostupných volnočasových aktivit

3.2.1 Klíčová oblast rozvoje VYBAVENOST MĚSTA



Město disponuje základní občanskou vybaveností, což je pozitivní. Klíčová oblast rozvoje je zaměřena na zkvalitnění stávající vybavenosti města (zlepšení technického stavu budov, energeticky úsporná opatření apod.) a na posílení spektra veřejných a komerčních služeb dostupných ve městě.

Cíl 1.1: Modernizovat stávající vybavenost a zvýšit variabilitu poskytovaných služeb ve městě

Strategický cíl je zaměřen na zlepšení kvality dostupných služeb pro občany města, dále na jejich posílení, v důsledku čehož bude město disponovat lepší vybaveností a tím pádem bude atraktivnější i pro potenciální zájemce o bydlení.

Opatření 1.1.1: Usilovat o zlepšení vybavenosti města veřejnými i komerčními službami

Smyslem opatření je zlepšit dostupnost, množství a kvalitu poskytovaných služeb ve městě.

Usilovat o posílení spektra dostupných komerčních služeb

V dotazníku mnoho respondentů uvedlo, že jim ve městě chybí řada služeb. Jmenovány byly např. obchody, které by nabídly širší spektrum produktů a služeb, oproti současnému stavu. Dále byla zmiňována lékárna, bankomat, cukrárna či kavárna.

Je zřejmé, že všechny jmenované a postrádané komerční služby není v silách vedení města zajistit. Např. co se týče bankomatu, již v minulosti o jeho umístění tehdejší vedení města usilovalo. Vzhledem k populační velikosti města se přítomnost bankomatu zajistit nepodařilo a je i málo pravděpodobné, že by se to povedlo nyní.

Co se týče přítomnosti lékárny, i její stálé umístění je málo pravděpodobné. Variantu však představuje mobilní lékárenská služba, která by pokryla potřeby občanů v dané oblasti. Další alternativou je zřízení mini lékárny v budově zdravotního střediska jako nadstandardní služby poskytované místní lékařkou, přičemž k dispozici by byly především základní léky.

Kavárna již dříve ve městě fungovala, konkrétně bistro La Caffé (Pražská ulice č. p. 338). V současné době je bohužel zavřené, což je bezpochyby škoda. V tomto ohledu by bylo dobré pokusit se s majitelem vyjednat, za jakých podmínek by mohlo být bistro opět fungujícím zařízením.

Zkvalitnit předávání informací občanům

Informace o dění ve městě jsou občanům předávány několika způsoby (viz kap. 2.1.2.3 Život ve městě – Informovanost občanů a její kvalita). Na veřejném projednávání bylo konstatováno, že v oblasti informování má město rezervy. Jmenován byl např. místní rozhlas, který není v dobrém technickém stavu. Z toho důvodu je doporučeno provést revizi rozhlasu a závady odstranit.

Dále bylo konstatováno, že by město mohlo informovat občany prostřednictvím SMS a emailů. Možnost nechat si zasílat novinky a aktuality emailem lze zaktivizovat přihlášením prostřednictvím kanálů RSS na internetových stránkách města. Služba však není občany prozatím využívána, přičemž je dost pravděpodobné, že mnoho lidí o této službě neví. Z toho důvodu je doporučeno tuto možnost informování připomenout, např. prostřednictvím informace v Pilníkovském zpravodaji.

Diskutována byla i kvalita současných oficiálních internetových stránek města. Vedení města si je vědomo, že stránky nejsou v odpovídajícím stavu a že je potřeba je zkvalitnit. Variantou může být úprava současných stránek či vytvoření nového designu. Zásadní však je, aby byly stránky pravidelně aktualizovány.

Zajistit přítomnost dětského lékaře ve městě

Ve městě v současné době nejsou služby dětského lékaře k dispozici. Z dotazníkového šetření i veřejného projednávání vyplynulo, že by obyvatelé uvítali, kdyby byl pediatr ve městě přítomen. Dětský lékař by mohl být ve městě přítomen např. jeden den v týdnu dopoledne či odpoledne. Další možností je prodiskutovat se stávající lékařkou pro dospělé pacienty, rozšíření licence o specializaci dětské lékařky.

Zvážit vytvoření bytové rezervy ve vlastnictví města

Město vlastní několik objektů k bydlení a jeden bytový dům. Celkem se jedná o 65 bytových jednotek. Ačkoliv v současné době není zásadní poptávka po městských bytech, zároveň není ale ani určitá rezerva pro případ, že by poptávka po městských bytech významně vzrostla. Je na zvážení vedení města, zda je vhodné bytovou rezervu vytvořit či nikoliv.

Usilovat o posílení autobusových spojů ve dnech pracovního klidu

Dopravní obslužnost města v pracovní dny je na velmi dobré úrovni. Ve dnech pracovního klidu (sobota, neděle, sváteční dny) je však situace jiná. Obslužnost v dnech pracovního klidu je zajištěna v podstatě pouze vlakovými spoji, které jezdí každé dvě hodiny. V případě autobusové dopravy je rozdíl v obslužnosti pracovní den a den pracovního klidu téměř extrémní. Zatímco každý pracovní den je obslužnost města zajištěna téměř dvaceti spoji v obou směrech (směr Trutnov i směr Hostinné, Vrchlabí, Jičín), ve dnech pracovního klidu zajišťuje obslužnost města jen jeden či dva autobusové spoje (směr Jičín brzo ráno, směr Trutnov v pozdních večerních hodinách).

Vzhledem k výše uvedeným informacím je doporučeno pokusit se počet autobusových spojů zajišťujících dopravní obslužnost města ve dnech pracovního klidu posílit. Role města spočívá v intenzivní komunikaci s dopravními společnostmi o možnostech dostupnosti spojů.

Opatření 1.1.2: Uskutečnit další aktivity vedoucí ke zkvalitnění vybavenosti města

Opatření obsahuje aktivity, jejichž naplnění povede ke zkvalitnění vybavenosti města z pohledu několika tematických oblastí – vzdělávací, kulturní, sociální a bezpečnostní.

Vybudovat dílny pro polytechnické vzdělávání

V ZŠ v současné době nejsou k dispozici dílny pro polytechnické vzdělávání. Ty dříve bývaly v suterénu budovy 2. stupně ZŠ. V roce 2012 se v těchto rozsáhlých prostorách musela vybudovat nová školní jídelna.

Realizace aktivity spočívá ve vytvoření nových prostor pro rozvoj školní polytechnické výuky a rozvoj technických a řemeslných dovedností žáků. Nové zázemí pro polytechnickou výuku by mělo vzniknout v rámci nově vybudované budovy, která by měla být lokalizována nedaleko budovy 2. stupně ZŠ.

Usilovat o postupné zlepšení technického stavu kostela Nejsvětější Trojice

Kostel Nejsvětější Trojice, který se nachází na Náměstí, představuje dominantu města. Jedná se o památkově chráněný objekt, jehož technický stav není odpovídající jeho významu. Na otázku v dotazníku, týkající se možnosti rozhodnout o využití městských prostředků, téměř polovina respondentů uvedla, že by je přednostně využila na opravu památek ve městě. Bezpochyby se jedná i o kostel Nejsvětější trojice. Vzhledem k tomu, že kostel je ve vlastnictví Římskokatolické farnosti – arciděkanství Trutnov I, role města spočívá v intenzivní komunikaci s tímto subjektem. Ačkoliv již některé nezbytné opravy na kostele byly realizovány, je nezbytné, aby vedení města apelovalo na zintenzivnění rekonstrukčních prací.

Vytvořit komunitní plán sociálních služeb pro území města

Město Pilníkov nemá v současné době vytvořen komunitní plán sociálních služeb. Díky zpracovanému komunitnímu plánu bude mít vedení města potřebné informace o oblasti sociálních služeb, např. po jakých sociálních službách je mezi občany ve městě největší poptávka.

Prostřednictvím komunitního plánování dojde k zefektivnění a zkvalitnění systému sociálních služeb jak na území města samotného, tak v jeho širokém okolí. Informace z městského komunitního plánu budou představovat jeden z podkladů pro komunitní plán vyššího územního celku, např. ORP Trutnov. Důležitá bude také pravidelná aktualizace komunitního plánu.

Modernizovat požární vozovou techniku

V dotazníkovém šetření bylo zmiňováno i na veřejném projednávání bylo konstatováno, že vozová technika místního sboru dobrovolných hasičů již pomalu dosluhuje a bylo by dobré provést její obměnu. Realizace aktivity spočívá v postupné obnově vozové techniky hasičů, přičemž délka období obnovy se bude odvíjet především od finančních možností města.

Cíl 1.2: Zkvalitnit stav budov ve vlastnictví města

Strategický cíl je zaměřen na objekty, které jsou ve vlastnictví města a jsou v nevyhovujícím technickém stavu.

Opatření 1.2.1 Zkvalitnit stav veřejných budov ve vlastnictví města

Opatření obsahuje aktivity, jejichž realizací dojde ke zlepšení stavu objektů, které plní především funkci budov občanské vybavenosti.

Zlepšit stav budovy Městského úřadu včetně jejího vybavení

Na veřejném projednávání bylo konstatováno, že stav budovy č. p. 36 na Náměstí, ve které sídlí Městský úřad, není odpovídající. Je doporučeno budovu zateplit včetně zajištění jejího odvětrávání, dále provést rekonstrukce vnitřních prostor a v neposlední řadě obnovit a zkvalitnit vnitřní vybavení úřadu.

Modernizovat hasičskou zbrojnicí

V dotazníkovém šetření i na veřejném projednávání bylo zmiňováno, že by bylo dobré uskutečnit modernizaci hasičské zbrojnice. Rekonstrukce spočívá v zateplení objektu včetně zajištění jeho odvětrávání, opravě střechy, obnově fasády. Podle potřeby je na zvážení i úprava vnitřních prostorů budovy.

Zrekonstruovat objekt č. p. 369 jako zázemí pro výkon společnosti Lesy-voda, s.r.o.

Objekt č. p. 369 se nachází v Pražské ulici u silnice I/16 nedaleko odbočky do ulice Nádražní. I tento objekt není v odpovídajícím stavu a prospěla by mu rekonstrukce. Vedení města má v plánu v tomto objektu vytvořit zázemí pro výkon společnosti Lesy-voda, s.r.o. Rekonstrukce se tak bude odvíjet od potřeb této společnosti pro výkon své činnosti.

Zrekonstruovat budovy ZŠ včetně realizace energeticky úsporných opatření

Základní vzdělávání je ve městě poskytováno ve dvou budovách. V budově v Trutnovské ulici č. p. 50 jsou třídy prvního stupně (1. až 4. ročník), v budově na Náměstí č. p. 35 je jedna třída 1. stupně (5. ročník) a všechny třídy 2. stupně (6. – 9. ročník). Obě tyto budovy nejsou v odpovídajícím stavu a prospěla by jim rekonstrukce, především co se stavebních úprav týče.

Je doporučeno obě budovy zateplit včetně zajištění jejich odvětrávání a opravit fasádu. V případě budovy č. p. 50 je doporučeno ještě provést výměnu oken.

V rámci obou budov nelze opomenout ani rekonstrukce některých vnitřních prostorů.

Opatření 1.2.2: Zkvalitnit stav obytných budov ve vlastnictví města

Smyslem opatření je zajistit zlepšení současného stavu objektů k bydlení, což povede ke zlepšení podmínek pro život v těchto domech.

Zrekonstruovat objekt k bydlení č. p. 58

Objekt k bydlení č. p. 58 je lokalizován na Náměstí podél silnice I/16 naproti budově městského úřadu. Objekt není v odpovídajícím stavu a potřebuje zrekonstruovat. Jedná se především o rekonstrukci vnitřních prostorů objektu. Konkrétně je v nejbližším období plánována rekonstrukce přízemního bytu, který je v havarijním stavu. V rámci provedené rekonstrukce by byly z tohoto bytu vytvořeny dvě menší bytové jednotky.

Zrekonstruovat objekt k bydlení č. p. 68

Objekt k bydlení č. p. 68 (obrázek 16) je lokalizován na Náměstí poblíž rozhraní ulic Polní, Okružní a Ke Hřišti. Objekt je ve špatném stavu a potřebuje zrekonstruovat. Jedná se jak o zateplení a odvětrávání budovy, tak o výměnu oken, obnovu fasády a výměnu střešní krytiny.

Obrázek 16: Objekt k bydlení č. p. 68 – současný stav

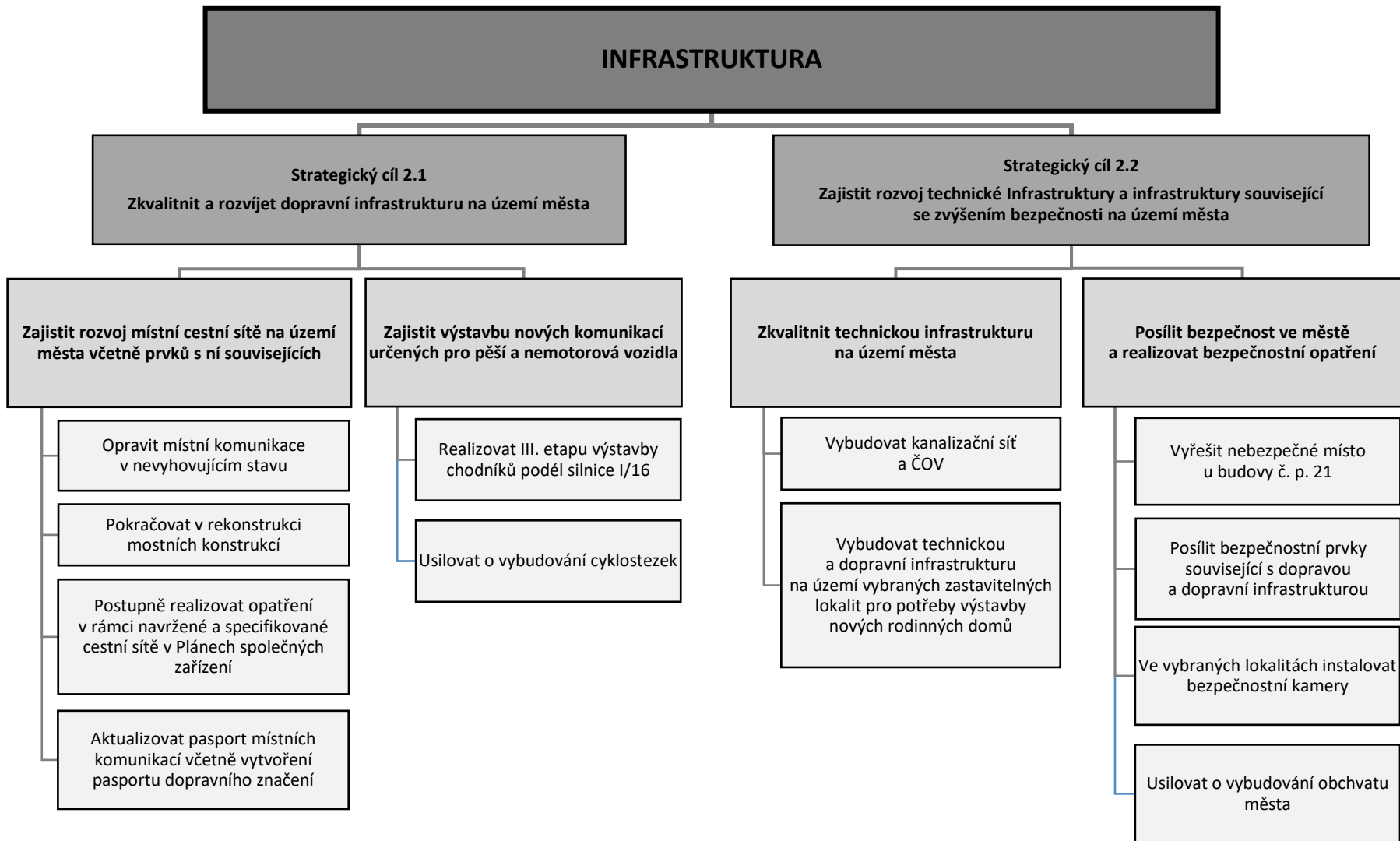


Zdroj: vlastní průzkum

Zrekonstruovat další objekty k bydlení

Město Pilníkov nevlastní pouze objekty k bydlení zmíněné v předcházejících aktivitách. Město vlastní celkem osm objektů k bydlení a jeden bytový dům. Objekty zmíněné v předcházejících aktivitách jsou vyzdvihnuty proto, že jejich technický stav je nejhorší. Zbývající obytné budovy ve vlastnictví města jsou v lepším technickém stavu, nicméně i zde je nutné uskutečnit potřebné úpravy či rekonstrukce.

3.2.2 Klíčová oblast rozvoje INFRASTRUKTURA



V kapitole 2.4.1 Potenciál vyplývající z analýzy současného stavu, je mj. rozebrán i potenciál týkající se infrastruktury. Klíčová oblast rozvoje Infrastruktura reflektuje zjištěné nedostatky uvedené v rámci kapitoly 2.4.1 za oblast infrastruktury a zaměřuje se na jejich odstranění, zmírnění či všeobecně na zlepšení situace a využití potenciálu v dané oblasti.

Cíl 2.1: Zkvalitnit a rozvíjet dopravní infrastrukturu na území města

Strategický cíl je zaměřen na celkové zkvalitnění a rozvoj dopravní infrastruktury a prvků s ní souvisejících. Cíl je zaměřen na infrastrukturu pro motorová vozidla, pro nemotorová vozidla i pro pěší.

Opatření 2.1.1: Zajistit rozvoj místní cestní sítě na území města včetně prvků s ní souvisejících

Smyslem opatření je podpořit rozvoj cestní sítě na území města. Kvalitní cestní síť je významná jak pro obyvatele města (bezpečná doprava do svých obydlí), tak pro potřeby podnikatelských subjektů (např. pro zemědělce).

Opravit místní komunikace v nevyhovujícím stavu

V rámci dotazníkového šetření řada respondentů na otázku týkající se možnosti rozhodnout o využití městských prostředků uvedla, že by je přednostně využila na rekonstrukce místních komunikací. Řada místních komunikací je v dobrém stavu, řadě by ovšem prospěla rekonstrukce. Je doporučeno postupně realizovat opravy místních komunikací. Příkladem komunikace, kterou by bylo dobré opravit, je komunikace ulicí Polní.

Pokračovat v rekonstrukci mostních konstrukcí

Ve městě Pilníkov již rekonstrukce některých mostních konstrukcí proběhla. Poslední uskutečněnou byla rekonstrukce mostu přes Pilníkovský potok v Mlýnské ulici. Vzhledem k tomu, že některé mostní konstrukce jsou stále v nevyhovujícím stavu, je doporučeno zajistit jejich opravu. Konkrétně lze jmenovat např. most přes Pilníkovský potok v ulici Tovární, most přes Vlčický potok v ulici Za Tratí u osady Letná apod.

Postupně realizovat opatření v rámci navržené a specifikované cestní sítě v Plánech společných zařízení

Ve všech třech k. ú. města byly uskutečněny KoPÚ. V rámci KoPÚ byly vytvořeny také tzv. Plány společných zařízení, které představují soubor opatření, která mají vytvořit podmínky pro splnění cílů pozemkových úprav. Jednou z řešených oblastí je i soubor opatření sloužících ke zpřístupnění pozemků, který zahrnuje i rekonstrukci stávajících či výstavbu nových polních cest. Aktivita tak spočívá v postupném uskutečnění navržených a specifikovaných prvků cestní sítě v rámci jednotlivých k.ú. města Pilníkov.

Aktualizovat pasport místních komunikací včetně vytvoření pasportu dopravního značení

Město má zpracován pasport místních komunikací, který je však přibližně 4 roky neaktualizovaný. Realizace aktivity spočívá v provedení jeho aktualizace, která přinese městu mnoho výhod. Vyjma přehledné aktuální evidence všech místních komunikací se jedná o zavedení pasportu do geoinformačního systému města či o aktuální hodnoty atributů, které jsou u jednotlivých místních komunikací uvedeny (např. třída silnice, technický stav vozovky, vlastník komunikace apod.). Tyto informace představují cenný podklad pro plánování dalšího rozvoje místních komunikací ve městě. Nelze opomenout ani význam pasportu v souvislosti se získáním finančních prostředků (dotací, grantů apod.).

Současné s aktualizací pasportu místních komunikací je doporučeno zpracovat i pasport dopravního značení. Díky němu město získá informace o umístění a stavu dopravního značení na svém území, což přinese městu další výhody.

Opatření 2.1.2: Zajistit výstavbu nových komunikací určených pro pěší a nemotorová vozidla

Opatření obsahuje aktivity, v důsledku jejichž naplnění dojde ke zvýšení bezpečnosti chodců a osob využívajících nemotorová vozidla v rámci jejich pohybu a dopravy.

Realizovat III. etapu výstavby chodníků podél silnice I/16

V letech 2012 až 2013 byla realizována I. etapa výstavby chodníků, v letech 2013 až 2014 II. etapa výstavby chodníků podél silnice I/16. Nyní je v plánu uskutečnění III. etapy výstavby chodníků podél této frekventované silnice, která by měla být realizována až k odbočce přes železniční trať k domům s č. p. 253, 256 a 257.

Usilovat o vybudování cyklostezek

Na veřejném projednávání bylo konstatováno a několika přítomnými i prioritizováno, že by bylo dobré, kdyby v blízkém okolí města byly k dispozici cyklostezky. Jako jeden z hlavních příkladů byla zmiňována např. existence cyklostezky spojující město Pilníkov s městem Trutnov. Řada obyvatel dojíždí do Trutnova za prací na kole, přičemž v současné době je v podstatě jedinou možnou cestou silnice I/16 (pokud dojíždějí na kole nechtějí jet delší trasou přes obec Staré Buky a rekreační areál Dolce). Silnice I/16 je v úseku mezi městem Pilníkov a Trutnov téměř bez krajnice, což zvyšuje bezpečnostní riziko pro jedoucí cyklisty. Z toho důvodu je doporučeno pokusit se záměr vybudování cyklostezky do města Trutnov prosadit. Jednou z variant může být úvaha vést cyklostezku podél železnice. Realizace bude bezpochyby náročná a bude záležet na mnoha okolnostech (např. vyřešení majetkových poměrů, získání finančních prostředků na realizaci, obstarání různých povolení apod.).

Cíl 2.2: Zajistit rozvoj technické infrastruktury a infrastruktury související se zvýšením bezpečnosti na území města

Strategický cíl je zaměřen na rozvoj dalších oblastí infrastruktury ve městě. Konkrétně je zaměřen na infrastrukturu, která napomáhá ke zvýšení bezpečnosti obyvatel, tak na technickou infrastrukturu.

Opatření 2.2.1: Zkvalitnit technickou infrastrukturu na území města

Smyslem opatření je rozvíjet úroveň a rozsah technické infrastruktury dostupné ve městě.

Vybudovat kanalizační síť a ČOV

Jak je již konstatováno v analytické části, téma kanalizační sítě a jejího vybudování je ve městě v posledních letech a v současnosti velmi ožehavé téma. V nedávných letech již byla vytvořena kompletní projektová dokumentace a na celou akci bylo vydáno i stavební povolení. Celý projekt se nakonec neuskutečnil. V současné době je vybrán nový zpracovatel, který zpracuje novou technicko-ekonomickou variantní studii, která by měla posoudit stávající dokumentaci s ohledem na investiční náročnost a dopady realizace celého projektu a podle potřeby navrhnout změny. Po provedení změn a dalších návazných potřebných kroků by mělo dojít k zahájení výstavby kanalizační sítě ve městě i vybudování ČOV, která by měla být umístěna poblíž soutoku Pilníkovského a Starobuckého potoka.

Vybudovat technickou a dopravní infrastrukturu na území vybraných zastavitelných lokalit pro potřeby výstavby nových rodinných domů

V územním plánu je řada parcel vymezena jako zastavitelné území a jejichž funkční využití je stanoveno jako „plocha bydlení – v rodinných domech“. Některé tyto parcely jsou ve vlastnictví města, jiné v soukromém vlastnictví. Problémem je však fakt, že k plochám nejsou přivedeny sítě technické infrastruktury či k nim není zřízen příjezd. Je doporučeno k zastavitelným plochám s výše uvedeným funkčním využitím, které jsou ve vlastnictví města, přivést sítě technické infrastruktury a následně i zajistit příjezd. V současné době má již město vytipovanou oblast, kde by mohlo být postaveno okolo deseti rodinných domů. Konkrétně se jedná se o zastavitelnou plochu v územním plánu označenou jako Z 28. V současné době se již chystá projekt na přivedení sítí technické infrastruktury do této oblasti a současně je plánováno i vybudování obslužných komunikací.

Opatření 2.2.2: Posílit bezpečnost ve městě a realizovat bezpečnostní opatření

Smyslem opatření je zvýšení bezpečnosti ve městě, které by mělo být docíleno prostřednictvím aktivit v rámci tohoto opatření.

Vyřešit nebezpečné místo u budovy č. p. 21

Na veřejném projednávání bylo konstatováno, že velmi nebezpečné místo představuje úsek u rohu budovy č. p. 21 (obrázek 17). Z obrázku je patrné, že zde chybí přibližně tři metry chodníku. Chodník je však nově vybudován na druhé straně silnice I/16 a obyvatelé mají možnost přibližně 60 metrů od tohoto místa v obou směrech přejít po přechodu na druhou stranu komunikace. Je doporučeno bezpečnost místa řešit vhodným způsobem, např. umístěním zábradlí apod.

Obrázek 17: Nebezpečné místo u budovy č. p. 21



Zdroj: vlastní průzkum

Posílit bezpečnostní prvky související s dopravou a dopravní infrastrukturou

Bezpečnostní prvky, které napomáhají ke zpomalení dopravy, přispívají k její lepší přehlednosti a v konečném důsledku zvyšují bezpečnost na silnicích a podél nich. Z toho důvodu je doporučeno tyto prvky na území města posílit.

Z bezpečnostních prvků lze jmenovat dopravní zrcadla. Příklad lokality, kde by dopravní zrcadlo mohlo být umístěno, je lokalita křižovatky ulic Okružní a Ke Hřišti.

Dále se jedná o zpomalovací retardéry. Ty je doporučeno instalovat do frekventovanějších místních komunikací, kde je poměrně značný provoz a zároveň i zvýšený pohyb chodců či cyklistů. Jmenovat lze např. místní komunikaci vedoucí vedle krytého sportovního areálu ulic Okružní. Dále je vhodné je instalovat do klidových zón, kde rychlá jízda automobilů či motocyklů není žádoucí a je nebezpečná.

Ve vybraných lokalitách instalovat bezpečnostní kamery

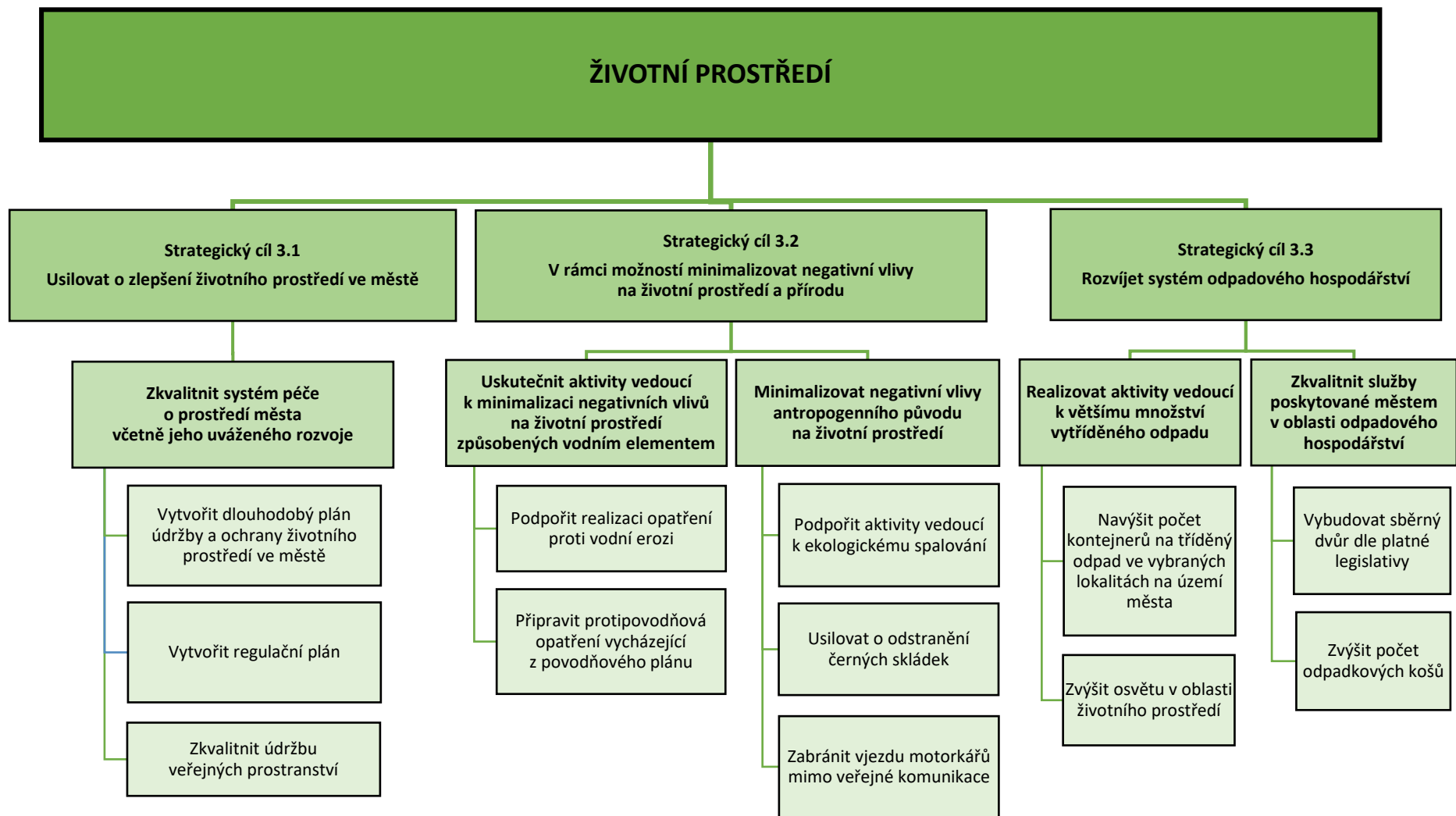
V současné době je celá společnost vystavena velkému množství negativních společenských jevů. Mezi ně patří drobná kriminalita, vandalismus, sociálně patologické jevy (např. užívání návykových látek, různé formy agresivního chování), apod. Vhodným řešením, jak minimalizovat tyto jevy a předcházet těmto činům, je vytvoření kamerového systému na území města. Konkrétně by se jednalo o umístění bezpečnostních kamer na nejvíce frekventovaných veřejných prostranstvích.

Z prostranství lze jmenovat např. Náměstí (zde by mohla jedna kamera snímat prostor před vchodem do budovy 2. stupně ZŠ a do budovy Městského úřadu, druhá kamera snímat prostor parku a podloubí), víceúčelový krytý sportovní areál a jeho nejbližší okolí, prostranství u budovy MŠ či prostor v okolí železniční stanice.

Usilovat o vybudování obchvatu města

Na veřejném projednávání bylo konstatováno, a i z jednání pracovní skupiny vyplynulo, že město by bylo rádo, aby se jednou v budoucnu realizovalo vybudování obchvatu města. Díky obchvatu by byl minimalizován rušivý vliv dopravy, který je v současné době zřejmý. Otázkou zůstává, jak by se obchvat podepsal na aktivitách podnikatelských subjektů působících ve městě. V každém případě realizace výstavby obchvatu města není v blízké budoucnosti reálná, nicméně je důležité, aby tato aktivita byla v PRM uvedena, neboť vedení města a bezpochyby i značná část obyvatel města by jednou obchvat ráda přivítala.

3.2.3 Klíčová oblast rozvoje ŽIVOTNÍ PROSTŘEDÍ



Město Pilníkov disponuje atraktivním přírodním prostředím. Územím města, především jeho jižní částí, prochází řada skladebných prvků ÚSES, které jsou regionálního významu, nicméně zde prochází i biokoridor nadregionálního významu.

Klíčová oblast rozvoje Životní prostředí je zaměřena jednak na zlepšování stavu životního prostředí ve městě jako takového a dále na snahu minimalizovat různorodé negativní vlivy, které mohou životní prostředí ohrožovat. Opomenuta není ani oblast odpadového hospodářství.

Cíl 3.1: Usilovat o zlepšení životního prostředí ve městě

Strategický cíl se zaměřuje na obnovu a údržbu ploch zeleně v krátkodobém i dlouhodobém horizontu. Některá veřejná prostranství působí zanedbaným a esteticky nevhodným dojmem.

Opatření 3.1.1: Zkvalitnit systém péče o prostředí města včetně jeho uváženého rozvoje

Opatření obsahuje aktivity, jejichž realizace napomůže k efektivnější ochraně a údržbě životního prostředí ve městě včetně respektování architektonického vzhledu stávající zástavby ve městě.

Vytvořit dlouhodobý plán údržby a ochrany životního prostředí ve městě

Dlouhodobý plán údržby a ochrany životního prostředí ve městě představuje dokument, který bude obsahovat důležité informace, jaké aktivity má město v budoucnu vykonávat, aby byla zajištěna ochrana životního prostředí. Plán by měl obsahovat informace týkající se údržby vodních toků a ploch, informace o kvalitě ovzduší ve městě a způsobu zajištění jeho dobrého stavu, informace týkající se ochrany zemědělského půdního fondu apod.

Vytvořit regulační plán

Z jednání pracovní skupiny vyplynulo, že by pro území města či jeho některé jednotlivé lokality mohl být vytvořen regulační plán. Důvodem zpracování tohoto plánu je zajištění uváženého rozvoje a nové výstavby ve městě v tom smyslu, aby byl zachován jeho architektonický vzhled. Koncepti rozvoje území města a ochrany jeho hodnot a regulativy stanovující přípustnost využití jednotlivých funkčních typů ploch již definuje územní plán města. Regulační plán by definoval a stanovil podmínky pro výstavbu a rekonstrukce objektů podrobněji a více do detailu. Pro kterou konkrétní část města by měl být regulační plán vytvořen se bude odvíjet od rozhodnutí vedení města. Doporučeným územím, pro které by tento plán mohl být vytvořen, představuje území městské památkové zóny.

Zkvalitnit údržbu veřejných prostranství

Údržba veřejných prostranství a veřejné zeleně je pro město velmi důležitá a vypovídá o tom, jak se město o dané veřejné prostory stará. Údržbu lze zkvalitnit např. častějším úklidem těchto prostor či častějším sekáním trávy v době jejího růstu, včasným vyhrnováním silnic v zimním období apod.

Ke zkvalitnění údržby by napomohlo pořízení kvalitnější techniky, kterou by mohli zaměstnanci města či jím zřízených organizací využívat. Její pořízení se však odvíjí od finančních možností města.

Napomoci realizaci této aktivity by mohli i dlouhodobě nezaměstnaní lidé, kteří by formou veřejně prospěšných prací udržovali veřejná prostranství.

V úvahu přichází i obecně prospěšné práce, které by zastávali lidé, kteří se provinili proti zákonům a dostali tento trest.

Cíl 3.2: V rámci možností minimalizovat negativní vlivy na životní prostředí a přírodu

Strategický cíl se zaměřuje na činnosti, jejichž realizace napomůže předejít potenciálním ohrožením, která jsou způsobena přírodními činiteli i činiteli antropogenního původu.

Opatření 3.2.1: Uskutečnit aktivity vedoucí k minimalizaci negativních vlivů na životní prostředí způsobených vodním elementem

Smyslem opatření je minimalizovat potenciální negativní vlivy na životní prostředí, které by mohly být způsobeny prostřednictvím působení vodního činitele.

Podpořit realizaci opatření proti vodní erozi

Ze zpracované analytické části dokumentu vyplynulo, že řada lokalit na území města je potenciaálně silně či mírně ohrožena vodní erozí. Je to v důsledku přítomnosti velmi svažitéch a mnohdy i rozlehlých pozemků, což představuje významný faktor potenciaálního ohrožení. Protierozních opatření je celá řada a dělí se do tří hlavních kategorií – organizační (např. pásové pěstování plodin, záchytné travní pásy apod.), agrotechnická (např. protierozní orba, protierozní setí apod.) a technická opatření (např. průlehy, ochranné hrázky⁸⁶ apod.).

Realizace protierozních opatření je však přímo závislá na stanoviscích vlastníků dotčených pozemků. V tomto ohledu nelze opomenout téměř ukončené KoPÚ ve všech k.ú. města, kde v rámci Plánů společných zařízení byly identifikovány lokality, ve kterých by měla být protierozní opatření realizována.

Připravit protipovodňová opatření vycházející z povodňového plánu

Jak již bylo konstatováno v analytické části dokumentu, město Pilníkov má zpracovaný Povodňový plán. V rámci tohoto plánu byla mj. definována i opatření, jejichž realizace pomůže ochránit město před případnými povodněmi. Jednotlivá opatření jsou popsána a uveden je např. i popis ohrožení, kterému má protipovodňové opatření bránit.

Realizace aktivity spočívá v postupné přípravě a realizaci protipovodňových opatření uvedených v povodňovém plánu.

⁸⁶ Zdroj: Internetové stránky Ministerstva zemědělství, blíže viz:

<http://eagri.cz/public/web/mze/zivotni-prostredi/ochrana-pudy/eroze-pudy/protierozni-opatreni/>

Opatření 3.2.2: Minimalizovat negativní vlivy antropogenního původu na životní prostředí

Smyslem tohoto opatření je také minimalizace potenciálních negativních vlivů na životní prostředí. V tomto případě se však jedná o vlivy antropogenního původu, tj. takové, které jsou způsobeny lidmi a jejich činnostmi.

Podpořit aktivity vedoucí k ekologickému spalování

Na veřejném projednávání bylo konstatováno, že by bylo vhodné podpořit a motivovat lidi, aby topili ve svých domovech ekologičtěji, čímž by přispěli ke zlepšení stavu životního prostředí. Role města je v tomto případě omezená, přičemž nejvýznamnější nástroj v tomto případě představuje osvěta. Tj. město může občany informovat, že v případě spalování nevhodného materiálu hrozí nemalá pokuta. Dále informovat, že v současné době je ekologičtější vytápění významně podporováno dotacemi (např. kotlíkové dotace určené na výměnu stávajících používaných zdrojů tepla za ekologičtější) apod.

Usilovat o odstranění černých skládek

Na veřejném projednávání bylo zmíněno, že na území města se nachází černé skládky, které by bylo dobré zlikvidovat či alespoň jejich výskyt minimalizovat. Konkrétně byly zmiňovány lokality Valčenka, lokalita poblíž vlakového nádraží či lokalita poblíž čerpací stanice pohonných hmot. Role města spočívá v zajištění odvozu materiálu uložených na těchto skládkách. Aby se situace nadále neopakovala, lze v těchto místech umístit např. fotopasti, které by zachytily, zda k nedovolenému skládkování i nadále dochází.

Zabránit vjezdu motorkářů mimo veřejné komunikace

V rámci veřejného projednávání byla diskutována problematika motorkářů vjíždějících mimo veřejné komunikace (např. do lesů, na pole apod.) a negativní vliv jejich činnosti na přírodu. Jako příklad negativních vlivů lze uvést rozrušení půdy, v důsledku čehož mohou být zhoršeny její retenční vlastnosti (tj. schopnost zachycovat vodu) či nadměrný hluk, který plaší zvěř.

Aktivita spočívá v pokusu zabránit či alespoň minimalizovat tyto případy. Jako příklad lze uvést např. osazení značky se zákazem vjezdu či umístění závor k cestám vedoucím do lesa. Zde bude důležitá spolupráce města s vlastníky daných pozemků, především s Lesy ČR, s. p. V případě zabránění jejich vjezdu na pole to bude ještě složitější. Všeobecně lze konstatovat, že najít efektivní řešení nebude vůbec jednoduché.

Cíl 3.3: Rozvíjet systém odpadového hospodářství

Strategický cíl je zaměřen na zkvalitnění odpadového hospodářství ve městě, jehož důsledkem bude pozitivní vliv na životní prostředí.

Opatření 3.3.1: Realizovat aktivity vedoucí k většímu množství vyříděného odpadu

Opatření obsahuje aktivity, jejichž realizací budou posíleny možnosti třídění odpadů ve městě, tj. občané budou moci třídit více surovin než doposud a též budou mít k dispozici více nádob určených k odkládání tříděného odpadu.

Navýšit počet kontejnerů na tříděný odpad ve vybraných lokalitách na území města

Ve městě v současné době probíhá v pravidelných intervalech svoz tříděného plastu (včetně nápojových kartonů), skla a papíru. Kontejnery na tříděný odpad jsou umístěny na řadě míst, přičemž v některých případech je jejich počet dostačující, v některých ne. Realizace aktivity spočívá v posílení počtu kontejnerů na tříděný odpad v lokalitách, kde je ze strany občanů zaznamenána poptávka, a kde současné početní stavy nestačí. Jako příklad lze jmenovat ulici Hradčín.

Zvýšit osvětu v oblasti životního prostředí

Aktivita a její realizace spočívá v pravidelném a neustálém informování obyvatel, jehož smyslem je předání aktuálních informací v oblasti ochrany životního prostředí, odpadového hospodářství (jak správně třídit odpad, jeho opětovné materiálové či energetické využití, informace o době rozkladu jednotlivých druhů odpadů v přírodě) apod. Informování by mohlo být provedeno např. uskutečněním seminářů či přednášek v zasedací místnosti Městského úřadu či v sále restaurace Slunce ve zvolené časové periodě, otištěnými články v místním Pilníkovském zpravodaji apod.

Opatření 3.3.2: Zkvalitnit služby poskytované městem v oblasti odpadového hospodářství

Smyslem tohoto opatření je poskytnout obyvatelům kvalitnější služby, které souvisí s oblastí odpadového hospodářství.

Vybudovat sběrný dvůr dle platné legislativy

Ve městě, konkrétně nedaleko vlakového nádraží, v současné době funguje sběrné místo (obrázek 18), které je pravidelně otevřeno každou sobotu od 9 do 11 hodin. Jedním ze záměrů současného vedení města je vybudovat ve městě sběrný dvůr, který by splňoval všechny požadavky kladené na sběrný dvůr dle platné legislativy. Předpokládanou lokalitou, kde by měl být sběrný dvůr vybudován, jsou parcely zjednodušené evidence 184/1 díl 2 a 184/3 v k.ú. Pilníkov II.

Obrázek 18: Sběrné místo ve městě Pilníkov



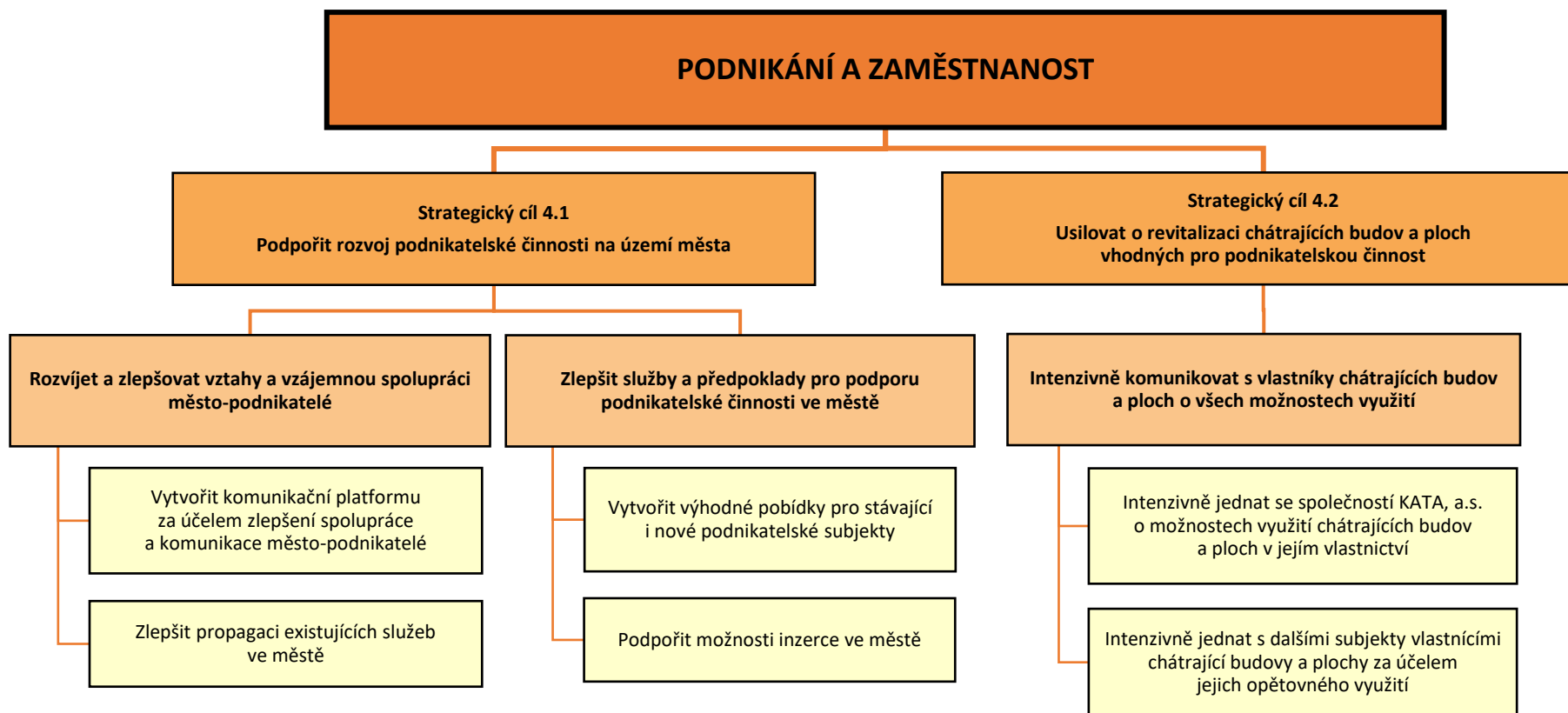
Zdroj: vlastní průzkum

Zvýšit počet odpadkových košů

Na veřejném projednávání bylo konstatováno, že je ve městě nedostatečné množství odpadkových košů. Konkrétním místem, které bylo zmiňováno, byl parčík na centrálním Náměstí. Lokalit, kde by mohly být koše instalovány, je samozřejmě více a bude záležet na vedení města, do kterých míst budou nově odpadkové koše umístěny.

V současné době nejsou u veřejných odpadkových košů dostupné sáčky na psí exkrementy. Je doporučeno na odpadkové koše sáčky umístit, což by mělo napomoci k lepšímu vzhledu a údržbě města. Úspěšnost této aktivity se bude odvíjet především od chování místních obyvatel a jejich přístupu k využívání této služby.

3.2.4 Klíčová oblast rozvoje **PODNIKÁNÍ A ZAMĚSTNANOST**



Ve městě se nachází jeden větší zaměstnavatel (T A L P A , spol. s r.o.), který generuje množství pracovních míst i pro místní obyvatele. Dále ve městě působí z pohledu počtu zaměstnanců řada dalších menších firem. Klíčová oblast rozvoje se zaměřuje na posílení vztahů a komunikace mezi městem a podnikatelskými subjekty, dále na potenciál, které město v této oblasti má, např. využití v současné době chátrajících budov a ploch apod.

Cíl 4.1: Podpořit rozvoj podnikatelské činnosti na území města

Strategický cíl je zaměřen na podporu podnikatelské činnosti na území města. Podporu lze chápat ve dvou směrech. Zaprvé se jedná o posilování vztahů a podporu spolupráce s podnikatelskými subjekty, které ve městě již působí. Druhým směrem je zacílení na přilákání potenciálních podnikatelských subjektů, které by ve městě mohly začít podnikat a vyvíjet činnost.

Opatření 4.1.1: Rozvíjet a zlepšovat vztahy a vzájemnou spolupráci město-podnikatelé

Opatření obsahuje aktivity, jejichž realizace povede ke zlepšení vzájemných vztahů mezi městem a podnikatelskými subjekty.

Vytvořit komunikační platformu za účelem zlepšení spolupráce a komunikace město-podnikatelé

Spolupráce mezi městem a podnikatelskými subjekty, které ve městě působí, je důležitá. Úroveň spolupráce město-místní podnikatelské subjekty je z pohledu vedení města vnímána prozatím jako ne moc provázaná. Z toho důvodu je velmi důležité tento stav změnit a pracovat na zlepšení a zintenzivnění vzájemných vztahů.

Vedení města má svoji vizi, kterým směrem by se měl rozvoj města ubírat. Podnikatelské subjekty mají své záměry a cíle, kterých chtějí v rámci podnikání dosáhnout, přičemž tím nejdůležitějším záměrem zůstane stále maximalizace zisku. Na první pohled by se mohlo zdát, že zájmy obou skupin mohou být částečně protichůdné. Velmi důležitá je tak vzájemná komunikace v dané situaci.

Vhodným řešením, jak vztahy a vzájemnou spolupráci posílit, by mohlo být vytvoření tzv. komunikační platformy. Na jednáních této platformy by docházelo ke vzájemné výměně informací mezi představiteli města a podnikatelskými subjekty ve městě působícími. Realizace těchto diskuzí napomůže ke zlepšení vzájemné spolupráce, vysvětlení případných nejasností apod. Informativní schůzky by měly probíhat pravidelně, např. jednou za půl roku.

Zlepšit propagaci existujících služeb ve městě

Propagace podnikatelských subjektů působících ve městě a jimi nabízené služby nejsou v současné době odpovídajícím způsobem zajištěny. Z toho důvodu je doporučeno propagaci podnikatelských subjektů a jimi poskytovaných služeb zkvalitnit a zintenzivnit.

Propagace podnikatelských subjektů může být provedena různými způsoby např. jejich uvedením na oficiálních internetových stránkách města, prostřednictvím příspěvku v místním Pilníkovském zpravodaji, dále otisknutím článku o nabízených službách v regionálních denících či propagací formou reklamních tabulí.

Propagace podnikatelských subjektů a s ním spojená propagace místních výrobků a služeb, je důležitá a prospěšná nejen pro dané subjekty, ale je i v zájmu města a blízkého regionu.

Opatření 4.1.2: Zlepšit služby a předpoklady pro podporu podnikatelské činnosti ve městě

Smyslem tohoto opatření je podpořit zlepšení podmínek a dispozic pro rozvoj podnikatelské činnosti na území města.

Vytvořit výhodné pobídky pro stávající i nové podnikatelské subjekty

Vytvořením výhodných pobídek město značně zvýší šance na přilákání potencionálních investorů do města. Nabídnutí některých těchto pobídek i stávajícím podnikatelským subjektům povede ke zlepšení spolupráce město-podnikatelé.

Mezi pobídky ze strany města lze zařadit např. následující:

- výhodné ceny pozemků
- existence či vybudování potřebné infrastruktury
- pomoc při vyřizování formalit souvisejících se stavebním povolením v případě investiční výstavby
- dočasné snížení daně z nemovitosti
- výhodné nájemné za pronájem volných prostor a pozemků ve vlastnictví města
- poskytnutí finančního příspěvku za vytvoření pracovního místa

I v případě městem nabízených výhodných pobídek je důležitá jejich následná propagace, tedy aby se o nich potencionální investoři včas dozvěděli.

Podpořit možnosti inzerce ve městě

Z veřejného projednávání vyplynulo, že město v současné době nenabízí adekvátní podmínky pro inzertní činnost a že by bylo dobré, kdyby byla inzerce městem podporována.

Podpořit inzerci lze několika způsoby, např. vytvořením rubriky na internetových stránkách města, která by se specializovala právě na inzertní činnost. V rámci této rubriky by mohli občané či podnikatelské subjekty zveřejňovat své nabídky či poptávky. Z dalších možností podpory inzerce lze jmenovat dále vyhrazení prostoru pro inzerci v rámci Pilníkovského zpravodaje, možnost umístit inzerát na vývěsní plochy apod.

Cíl 4.2: Usilovat o revitalizaci chátrajících budov a ploch vhodných pro podnikatelskou činnost

Strategický cíl se zaměřuje na revitalizaci chátrajících, současně nevyužívaných či pouze částečně využívaných budov a ploch, které mají potenciál a jsou vhodné pro rozvoj podnikatelské činnosti.

Opatření 4.2.1: Intenzivně komunikovat s vlastníky chátrajících budov a ploch o všech možnostech využití

Smyslem opatření je řešit stávající nevyhovující situaci týkající se chátrajících, nevyužívaných areálů, budov a ploch. Jelikož jsou všechny níže zmíněné chátrající budovy a plochy v soukromém vlastnictví, role města Pilníkov je značně omezená a spočívá v intenzivní komunikaci s vlastníky těchto areálů za účelem jejich většího využití.

Intenzivně jednat se společností KATA, a.s. o možnostech využití chátrajících budov a ploch v jejím vlastnictví

Společnost KATA, a.s. na území města vlastní množství nemovitostí. Bohužel řada z těchto nemovitostí, ať už se jedná pouze o holou plochu či pozemek se stavbou, není využita a postupně chátrá. Z konkrétních objektů lze jmenovat např. budovu umístěnou na parcele KN st. 135 (k. ú. Pilníkov II), budovu, která je součástí parcel KN st. 1/1, KN st. 1/2, KN st. 1/6 (vše k. ú. Pilníkov II) atd.

Intenzivně jednat s dalšími subjekty vlastníci chátrající budovy a plochy za účelem jejich opětovného využití

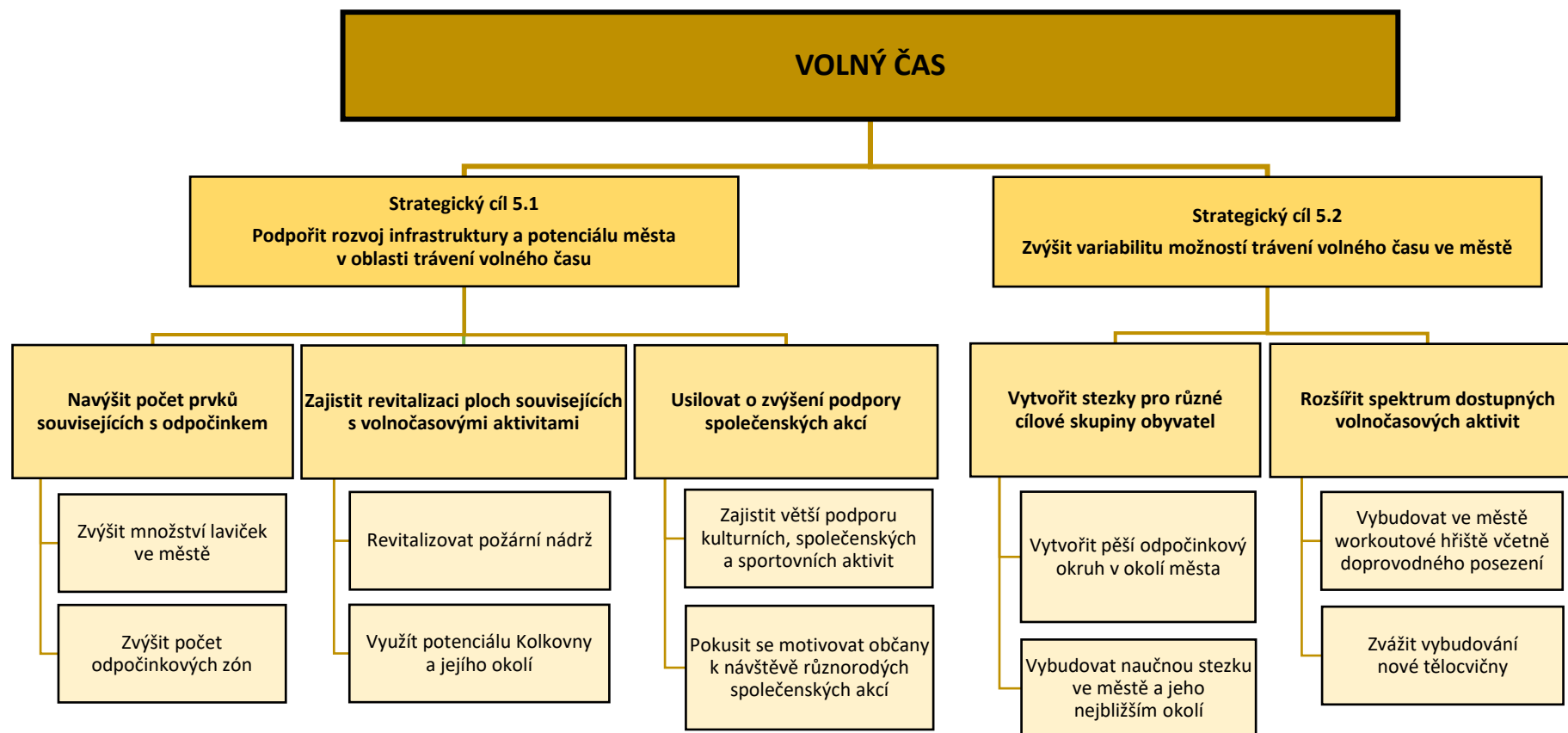
Nejenom společnost KATA, a.s. vlastní objekty, které chátrají a nejsou momentálně využité. Role města spočívá v intenzivní komunikaci s danými vlastníky za účelem větší údržby a většího využití, případně za účelem prodeje. Příkladem chátrajících ploch je areál bývalého státního statku (obrázek 19) nacházející se podél silnice III/29932. Pozemky jsou ve vlastnictví Státního pozemkového úřadu či jedné fyzické osoby. Stavby na těchto pozemcích jsou ve vlastnictví společnosti LIDUŠKA HK, s.r.o., která je momentálně v exekuci.

Obrázek 19: Areál bývalého státního statku



Zdroj: vlastní průzkum

3.2.5 Klíčová oblast rozvoje VOLNÝ ČAS



Ve městě funguje řada zájmových spolků, což je pozitivní. Z pohledu sportovní vybavenosti disponuje město dobrým zázemím. Klíčová oblast rozvoje se zaměřuje na zkvalitnění infrastruktury pro volný čas a všeobecně na rozvoj variability dostupných volnočasových aktivit.

Cíl 5.1: Podpořit rozvoj infrastruktury a potenciálu města v oblasti trávení volného času

Strategický cíl je zaměřen na podporu zvýšení prvků souvisejících s volným časem a na zkvalitnění stávajících objektů a ploch využívaných ve volném čase, které jsou momentálně v nevyhovujícím stavu.

Opatření 5.1.1: Navýšit počet prvků souvisejících s odpočinkem

Smyslem tohoto opatření je zlepšení možností odpočinku ve městě.

Zvýšit množství laviček ve městě

Na veřejném projednávání bylo konstatováno, že by obyvatelé uvítali, kdyby bylo ve městě k dispozici více laviček, kde by si mohli lidé sednout a na chvíli odpočinout. Jako příklad lze uvést umístění laviček do parčíku na Náměstí. Z dalších lokalit lze jmenovat místa, která jsou řešena v dalších aktivitách v rámci této klíčové oblasti rozvoje, např. okolí požární nádrže, Kolkovna, prostředí nových odpočinkových zón apod.

Zvýšit počet odpočinkových zón

Z veřejného projednávání vyplynulo, že občané považují za slabou stránku města nedostatek odpočinkových ploch či zón. Z toho důvodu je doporučeno počet odpočinkových zón na území města navýšit. Tyto nové odpočinkové zóny by měly vzniknout převážně v klidnějších částech města.

Opatření 5.1.2: Zajistit revitalizaci ploch souvisejících s volnočasovými aktivitami

Opatření obsahuje aktivity, jejichž realizací dojde ke zkvalitnění ploch, které jsou vhodné či mají značný potenciál být plochami pro volnočasové aktivity.

Revitalizovat požární nádrž

Požární nádrž (obrázek 20) se nachází nedaleko areálu fotbalového hřiště, konkrétně na parcele KN 499/1 (k. ú. Pilníkov I). Ačkoliv je nádrž sporadicky využívána i ke koupání, její technický stav je špatný a bylo by dobré provést její revitalizaci. Tuto skutečnost potvrdilo i dotazníkové šetření a veřejné projednávání.

Součástí revitalizace by mohlo být i zkvalitnění jejího okolí. Jmenovat lze např. instalace laviček, umístění stánku s občerstvením přes letní období apod.

Obrázek 20: Požární nádrž nacházející se nedaleko areálu fotbalového hřiště – současný stav



Zdroj: vlastní průzkum

Využití potenciálu Kolkovny a jejího okolí

Areál Kolkovny se nachází v oblasti s místně zažitým názvem Prkenný Důl. Tento areál je ideálním místem pro volnočasové aktivity. Samotná budova a okolní pozemek (parcely KN st. 213 a KN 878/1, k. ú. Pilníkov I) jsou v soukromém vlastnictví. Okolní pozemky (parcely KN st. 238, KN 878/2, KN 882/1, KN 882/2 či KN 1229/6, vše k. ú. Pilníkov I) jsou ve vlastnictví města. V plánech města je v tomto prostoru vytvořit odpočinkové místo, kam by mohli lidé zajít posedět, něco si ugrilovat apod. I na veřejném projednávání bylo konstatováno, že areál Kolkovny představuje místo, které je ideální pro odpočinkové a volnočasové aktivity. Je doporučeno uvedený záměr zrealizovat.

Opatření 5.1.3: Usilovat o zvýšení podpory společenských akcí

Smyslem opatření je podpořit větší zájem o společenské akce konané ve městě a všeobecně více podporovat konané společenské akce ve městě.

Zajistit větší podporu kulturních, společenských a sportovních aktivit

Město Pilníkov již v současné době přispívá finančně na řadu společenských akcí konaných ve městě, což je bezpochyby pozitivní. Z dotazníkového šetření vyplynulo, že ne všechny větší akce konané ve městě jsou ze strany města finančně podporovány a podporu by si zasloužily. Konkrétně byly jmenovány akce pořádané v penzionu u Skutilů a akce Rockové hřiště konaná vedle areálu fotbalového hřiště. Vzhledem k významnosti zmíněných akcí je finanční podpora města žádoucí.

Pokusit se motivovat občany k návštěvě různorodých společenských akcí

Jak vyplynulo z veřejného projednávání i z jednání s představiteli města, občané nemají moc zájem navštěvovat akce, které se ve městě konají. Je to určitě škoda, neboť prostřednictvím společenských akcí lze utužovat společenský život ve městě.

Role města je v dané aktivitě silně omezená. Město může napomoci větší návštěvnosti akcí především lepší a častější informovaností. Např. v dotazníkovém šetření bylo zmíněno, že by na začátku roku město mohlo vytvořit plán akcí na celý rok. Obyvatelé by tak získali včasný přehled a mohli by i lépe plánovat svůj volný čas.

Cíl 5.2: Zvýšit variabilitu možností trávení volného času ve městě

Smyslem tohoto opatření je zvýšení počtu volnočasových možností, které mají místní obyvatelé, ale i návštěvníci ve městě k dispozici.

Opatření 5.2.1: Vytvořit stezky pro různé cílové skupiny obyvatel

Opatření obsahuje aktivity, jejichž realizací budou mít občané a návštěvníci města k dispozici pěší stezky, které budou obsahovat doprovodné aktivity.

Vytvořit pěší odpočinkový okruh v okolí města

Jednou z variant, jak posílit variabilitu volnočasových možností ve městě, je vytvoření odpočinkového okruhu na území města a v jeho nejbližším okolí. Okruh by byl vhodný pro různé skupiny obyvatel – pro mládež, maminky s dětmi a kočárky, pro seniory apod. V rámci okruhu by bylo několik míst, kde by si občané mohli oddychnout a sednout si na lavičku. Dalším zpestřením okruhu by bylo umístění workoutových prvků na některých místech, tj. prvků vhodných ke cvičení, posilování či jiné tělesné aktivitě.

Vybudovat naučnou stezku ve městě a jeho nejbližším okolí

Z veřejného projednávání vyplynulo, že obyvatelé by uvítali vybudování naučné stezky. Uvedený záměr byl občané na veřejném projednávání i významně prioritizován. Naučná stezka by měla několik zastavení, kde by byly umístěny informační tabule pojednávající např. o zajímavostech daného místa, o historii města či daných lokalit apod. Doprovodným prvkem může být i plnění úkolů, které mezi jednotlivými stanovišti naučné stezky budou moci návštěvníci plnit.

Opatření 5.2.2: Rozšířit spektrum dostupných volnočasových aktivit

Opatření je zaměřeno na vytvoření nových volnočasových prvků, které budou ve městě dostupné.

Vybudovat ve městě workoutové hřiště včetně doprovodného posezení

V dotazníkovém šetření bylo často zmiňováno, i na veřejném projednávání řada lidí uvedla, že by bylo vhodné ve městě zřídit fitness centrum. Nemuselo by se jednat o běžnou posilovnu v rámci nějaké budovy, ale o venkovní posilovnu, tzv. workoutové hřiště. Jedná se o venkovní hřiště, které je tvořeno různorodými prvky, které slouží k procvičování a posilování základních svalových skupin. Součástí hřiště by mohly být i doprovodné prvky typu lavičky pro posezení a odpočinek.

Využití workoutového hřiště je vhodné jak pro děti a mládež, tak i pro dospělé a seniory. Příkladem vhodné lokality pro vybudování workoutového hřiště je prostor nacházející se jižně od krytého sportovního areálu a skateparku, konkrétně parcela KN 64/1 (k.ú. Pilníkov I), která je ve vlastnictví města.

Zvážit vybudování nové tělocvičny

V budově č. p. 21 je v současné době obyvatelům k dispozici tělocvična. Na veřejném projednávání bylo konstatováno, že současný stav, a především její velikost je nedostatečná, a že by bylo dobré mít tělocvičnu větší a modernější. Vzhledem k tomu, že se jedná o velmi nákladný záměr, je na zvážení vedení města, zda se rozhodne k jeho realizaci či nikoliv.

3.3 Podpora realizace Programu rozvoje

Nezbytnou součástí PRM je zajištění jeho realizace. Bude stanovena osoba tzv. garant PRM, který bude zároveň jeho iniciátorem. Iniciátor bude koordinovat všechny činnosti spojené s realizací a aktualizacemi PRM.

Dále bude stanoven časový harmonogram realizace jednotlivých aktivit a zároveň bude definováno, kde bude možné do PRM rozvoje nahlédnout.

Postupné sledování a vyhodnocování realizace PRM bude zajištěno prostřednictvím navržených monitorovacích indikátorů. Díky monitoringu, který by měl být prováděn pravidelně (nejlépe jednou za rok), bude patrné, zda se daří PRM naplňovat.

Stanoven bude i způsob, forma a četnost aktualizace PRM. Výše uvedené skutečnosti budou detailně řešeny v následujících kapitolách PRM Pilníkov na období let 2017-2026 (akční plán a implementační část).

4 Akční plán

Akční plán vychází ze strategické části a určuje, jakými konkrétními kroky či projekty budou naplňovány příslušné cíle uvedené v PRM. Zpracovává se na období nejbližších 1-2 let. Akční plán představuje soubor konkrétních projektových záměrů a de facto konkretizuje jednotlivé rozvojové aktivity na nejbližší časové období⁸⁷. Aktivity, které jsou naplánovány na pozdější období, jsou zařazeny do tzv. **zásobníku projektových záměrů** (příloha 1).

U každé aktivity musí být zřejmé k naplnění kterého cíle přispívá. Sestavování akčního plánu musí být v souladu jak se strategickou částí, tak s připravovaným rozpočtem města na následující rok. Projekty zařazené do akčního plánu musí být kryty rozpočtem nebo musí mít zajištěn jiný, externí zdroj financování. Pokud nebudou mít projekty zařazené do akčního plánu jednoznačně určen zdroj financování, budou z akčního plánu vyřazeny.

Proces přípravy akčního plánu je proces dlouhodobý a opakovaný, který prostupuje celým programovým obdobím. Zpracování akčního plánu na následující kalendářní rok by mělo probíhat souběžně s přípravou rozpočtu města. Vybrány jsou ty aktivity, které je možné z věcného, časového a finančního hlediska realizovat v tomto a následujícím roce. Přehled konkrétních aktivit, které byly výběrem zařazeny do akčního plánu pro následující rok, musí být schválen vedením města.

Nelze opomenout i vyhodnocení daného akčního plánu, které by mělo být provedeno v prvním pololetí roku, který následuje po realizaci akčního plánu. V rámci vyhodnocení budou posouzeny jednotlivé projekty, zda se je podařilo uskutečnit či nikoliv. Aktivity, které se nepodařilo realizovat, jsou zařazeny do akčního plánu na další rok, případně přesunuty do zásobníku projektů.

Následující přehledová tabulka znázorňuje, jak jsou jednotlivé aktivity v akčním plánu a aktivity v zásobníku projektů podrobně specifikovány a které konkrétní informace obsahují. Jedná se např. o uvedení předpokládaných zdrojů financování, role města, zdůvodnění a přínos projektu pro rozvoj města, odpovědnost za realizaci projektu apod.

⁸⁷ Zdroj: GaREP spol. s r.o., e-Rozvoj.cz, s.r.o. (2013): Metodika tvorby programu rozvoje obce. Ministerstvo pro místní rozvoj České republiky, 70 s.

Název aktivity	
žadatel	uvedení konkrétního žadatele
role města	realizační/iniciační/motivační
partneři projektu/dotčený orgán	spolupracující a podílející se organizace/subjekty
zdůvodnění a přínos projektu pro rozvoj města	popis, jak daná aktivita přispěje k rozvoji města
typ projektu	investiční/neinvestiční
důležitost projektu	nízká/střední/vysoká
předpokládané náklady projektu	odhadované potřebné finanční prostředky na realizaci
předpokládané zdroje financování projektu	vlastní prostředky/krajské dotace/evropské dotace apod.
vazby na strategické dokumenty	výčet těchto dokumentů včetně uvedení prioritních os, specifických cílů apod.
místo realizace projektu	konkrétní parcela/parcely/lokalita/lokality
předpokládané období realizace projektu	předpokládaný rok realizace
odpovědnost za realizaci projektu	subjekty, které budou zajišťovat faktické naplňování aktivity
stav připravenosti projektu	záměr/zpracovaná projektová dokumentace/vyhlášení výběrového řízení na zpracovatele apod.
doplňující informace	podle potřeby uvedeny další informace

Ještě před samotnou specifikací projektových záměrů je nutné zmínit jednu skutečnost. U řady aktivit je uvedena vazba na strategický dokument Program rozvoje Královéhradeckého kraje, který je zpracován pro období 2014-2016, neboť Program rozvoje Královéhradeckého kraje na roky 2017-2020 nebyl ke dni zpracování tohoto dokumentu zveřejněn. Až bude tento dokument na roky 2017-2020 zveřejněn (který na současný naváže), bude možné případně provést aktualizaci vazeb jednotlivých aktivit na daný dokument.

V rámci tabulek Akčního plánu jsou používány následující zkratky:

ČOV = čistírna odpadních vod

DS KHK = Dotační strategie Královéhradeckého kraje

EU = Evropská unie

IROP = Integrovaný regionální operační program

KN = katastr nemovitostí

KOR = klíčová oblast rozvoje

k. ú. = katastrální území

MAS KJH = Místní akční skupina Království - Jestřebí hory, o.p.s.

MěÚ = městský úřad

MMR = Ministerstvo pro místní rozvoj

MŠ = mateřská škola

MVČR = Ministerstvo vnitra České republiky

MŽP = Ministerstvo životního prostředí

NPÚ = Národní památkový ústav

OP ŽP = Operační program Životní prostředí

PD = projektová dokumentace

POV KHK = Program obnovy venkova Královéhradeckého kraje

PRM = Program rozvoje města

SC = specifický cíl

SFŽP = Státní fond životního prostředí

SO = strategická oblast

StC = strategický cíl

ZE = zjednodušená evidence

ZŠ = základní škola

Zkvalitnit předávání informací občanům	
žadatel	Město Pilníkov
role města	realizační
partneři projektu/dotčený orgán	MAS KJH
zdůvodnění a přínos projektu pro rozvoj města	zlepšení informovanosti občanů a posílení dostupných informačních variant
typ projektu	neinvestiční
důležitost projektu	vysoká
předpokládané náklady projektu	do 20 tis. Kč
předpokládané zdroje financování projektu	vlastní prostředky
vazby na strategické dokumenty	Strategie komunitně vedeného místního rozvoje pro území MAS Království – Jestřebí hory, o.p.s. na období 2014–2020 (KOR 2: Občanská vybavenost – školství, sociální služby a volný čas, StC: Zajistit hodnotné životní podmínky všech obyvatel regionu., SC 2.5: Zajistit hodnotný život obyvatel s ohledem na zajištění základních služeb pro život na venkově)
místo realizace projektu	není vázáno na konkrétní místo
předpokládané období realizace projektu	2017-2018
odpovědnost za realizaci projektu	vedení města Pilníkov
stav připravenosti projektu	záměr
doplňující informace	vazba na klíčové oblasti rozvoje PRM Pilníkov 2017-2026: 1, 3, 4

Vybudovat dílny pro polytechnické vzdělávání	
žadatel	Město Pilníkov
role města	realizační
partneři projektu/dotčený orgán	ZŠ a MŠ Pilníkov, MAS KJH, Královéhradecký kraj
zdůvodnění a přínos projektu pro rozvoj města	rozvoj řemeslných a manuálních dovedností žáků
typ projektu	investiční
důležitost projektu	vysoká
předpokládané náklady projektu	5 až 10 mil. Kč
předpokládané zdroje financování projektu	EU – IROP 2014-2020 vlastní prostředky dotace prostřednictvím MAS KJH DS KHK 2017-2020
vazby na strategické dokumenty	Strategie rozvoje Královéhradeckého kraje 2014-2020 (SO 1: Konkurenceschopnost a inovace, StC 1.3: Zvýšit zaměstnanost v Královéhradeckém kraji zlepšením vzdělanostní struktury obyvatel a jejím propojením na regionální trh práce) Program rozvoje Královéhradeckého kraje 2014-2016 (Opatření 1.3.1: Podpora předškolního, primárního, sekundárního, základního uměleckého a zájmového vzdělávání) Strategie komunitně vedeného místního rozvoje pro území MAS Království – Jestřebí hory, o.p.s. na období 2014–2020 (KOR 2: Občanská vybavenost – školství, sociální služby a volný čas, StC: Zajistit hodnotné životní podmínky všech obyvatel regionu, SC 2.2: Udržet základní školství i v menších obcích)
místo realizace projektu	prostor po bývalé školní jídelně (parcely KN st. 113/1, KN st. 113/2, KN 243/1, KN st. 260, KN st. 347, vše v k. ú. Pilníkov I)
předpokládané období realizace projektu	2018
odpovědnost za realizaci projektu	Zastupitelstvo města Pilníkov
stav připravenosti projektu	Územní studie, výkup garáží
doplňující informace	vazba na klíčové oblasti rozvoje PRM Pilníkov 2017-2026: 1, 2, 5

Zlepšit stav budovy Městského úřadu včetně jejího vybavení	
žadatel	Město Pilníkov
role města	realizační
partneři projektu/dotčený orgán	MŽP, Královéhradecký kraj
zdůvodnění a přínos projektu pro rozvoj města	zkvalitnění stavu a prostoru veřejně dostupné infrastruktury
typ projektu	investiční
důležitost projektu	vyšší
předpokládané náklady projektu	v řádu jednotek mil. Kč
předpokládané zdroje financování projektu	EU – OP ŽP 2014-2020 POV KHK 2014-2020 vlastní prostředky
vazby na strategické dokumenty	Strategie rozvoje Královéhradeckého kraje 2014-2020 (SO 4: Environmentální prostředí a sítě, StC 4.3: Zajistit udržitelné zásobování energiemi a jejich šetrné využívání na celém území Královéhradeckého kraje) Program rozvoje Královéhradeckého kraje 2014-2016 (Opatření 4.3.2: Zavádění energetických úspor)
místo realizace projektu	Parcela KN st. 108 (k.ú. Pilníkov I)
předpokládané období realizace projektu	2017-2018
odpovědnost za realizaci projektu	Zastupitelstvo města Pilníkov
stav připravenosti projektu	studie vnitřního uspořádání městského úřadu otázka vnějšího stavu budovy – záměr – vyjednávání s NPÚ
doplňující informace	vazba na klíčové oblasti rozvoje PRM Pilníkov 2017-2026: 1, 2

Modernizovat hasičskou zbrojnici	
žadatel	Město Pilníkov
role města	realizační
partneři projektu/dotčený orgán	SH ČMS - Sbor dobrovolných hasičů Pilníkov, Královéhradecký kraj
zdůvodnění a přínos projektu pro rozvoj města	zkvalitnění budovy ve vlastnictví města, lepší zázemí pro činnost místního Sboru dobrovolných hasičů
typ projektu	investiční
důležitost projektu	vysoká
předpokládané náklady projektu	okolo 5 mil. Kč
předpokládané zdroje financování projektu	EU – IROP 2014-2020 POV KHK 2014-2020 vlastní prostředky
vazby na strategické dokumenty	Strategie rozvoje Královéhradeckého kraje 2014-2020 (SO 3: Veřejné služby a občanská společnost, StC 3.3: Zajistit dostatečnou bezpečnost a ochranu obyvatel kraje včetně jejich majetku a předcházet mimořádným událostem) Program rozvoje Královéhradeckého kraje 2014-2016 (Opatření 3.3.1: Rozvoj krizového řízení a integrovaného záchranného systému) Strategie komunitně vedeného místního rozvoje pro území MAS Království – Jestřebí hory, o.p.s. na období 2014–2020 (KOR 2: Občanská vybavenost – školství, sociální služby a volný čas, StC: Zajistit hodnotné životní podmínky všech obyvatel regionu, SC 2.6: Zajistit bezpečný život obyvatel s ohledem na snížení rizik v oblasti nebezpečných společenských jevů)
místo realizace projektu	Parcela KN st. 262 (k.ú. Pilníkov I)
předpokládané období realizace projektu	2017-2018
odpovědnost za realizaci projektu	Zastupitelstvo města Pilníkov
stav připravenosti projektu	projektová dokumentace, žádost o stavební povolení a územní souhlas
doplňující informace	vazba na klíčové oblasti rozvoje PRM Pilníkov 2017-2026: 1, 2, 5

Zrekonstruovat objekt k bydlení č. p. 58	
žadatel	Město Pilníkov
role města	realizační
partneři projektu/dotčený orgán	MMR
zdůvodnění a přínos projektu pro rozvoj města	zkvalitnění stavu bytového fondu ve vlastnictví města
typ projektu	investiční
důležitost projektu	vysoká
předpokládané náklady projektu	1,5 mil. Kč
předpokládané zdroje financování projektu	EU – IROP 2014-2020 vlastní prostředky
vazby na strategické dokumenty	Strategie rozvoje Královéhradeckého kraje 2014-2020 (SO 4: Environmentální prostředí a sítě, StC 4.3: Zajistit udržitelné zásobování energiemi a jejich šetrné využívání na celém území Královéhradeckého kraje) Program rozvoje Královéhradeckého kraje 2014-2016 (Opatření 4.3.2: Zavádění energetických úspor) Strategie komunitně vedeného místního rozvoje pro území MAS Království – Jestřebí hory, o.p.s. na období 2014–2020 (KOR 4: Životní prostředí, StC: Podporovat veškeré aktivity vedoucí k udržení, případně zlepšení, stavu životního prostředí oblasti, SC 4.2: Zlepšit stav ovzduší podporou využívání ekologických zdrojů tepla a obnovitelných zdrojů energie)
místo realizace projektu	Parcela KN st. 132 (k.ú. Pilníkov I)
předpokládané období realizace projektu	2017-2018
odpovědnost za realizaci projektu	Zastupitelstvo města Pilníkov
stav připravenosti projektu	projektová dokumentace
doplňující informace	vazba na klíčové oblasti rozvoje PRM Pilníkov 2017-2026: 2

Vybudovat kanalizační síť a ČOV	
žadatel	Město Pilníkov
role města	realizační
partneři projektu/dotčený orgán	MŽP, Královéhradecký kraj
zdůvodnění a přínos projektu pro rozvoj města	rozvoj dostupné technické infrastruktury, v důsledku vybudování pozitivní dopady na životní prostředí
typ projektu	investiční
důležitost projektu	vysoká
předpokládané náklady projektu	v řádu desítek mil. Kč
předpokládané zdroje financování projektu	EU – OP ŽP 2014-2020 SFŽP DS KHK 2017-2020 vlastní prostředky
vazby na strategické dokumenty	Strategie rozvoje Královéhradeckého kraje 2014-2020 (SO 4: Environmentální prostředí a síť, StC 4.1: Zlepšit stav vodohospodářské infrastruktury na území kraje a zajistit dostatečnou ochranu před povodněmi) Program rozvoje Královéhradeckého kraje 2014-2016 (Opatření 4.1.1: Budování a modernizace vodovodní a kanalizační sítě včetně ČOV) Strategie komunitně vedeného místního rozvoje pro území MAS Království – Jestřebí hory, o.p.s. na období 2014–2020 (KOR 2: Občanská vybavenost – školství, sociální služby a volný čas, StC: Zajistit hodnotné životní podmínky všech obyvatel regionu, SC 2.5: Zajistit hodnotný život obyvatel s ohledem na zajištění základních služeb pro život na venkově)
místo realizace projektu	značné území města Pilníkov
předpokládané období realizace projektu	2017-2018
odpovědnost za realizaci projektu	Zastupitelstvo města Pilníkov
stav připravenosti projektu	změna projektové dokumentace před dokončením, příprava podání nové žádosti o dotaci v 11. – 12. měsíci 2017
doplňující informace	vazba na klíčové oblasti rozvoje PRM Pilníkov 2017-2026: 1, 2, 3

Vybudovat technickou a dopravní infrastrukturu na území vybraných zastavitelných lokalit pro potřeby výstavby nových rodinných domů	
žadatel	Město Pilníkov
role města	realizační
partneři projektu/dotčený orgán	Královéhradecký kraj
zdůvodnění a přínos projektu pro rozvoj města	vytvoření podmínek pro potřeby výstavby nových rodinných domů ve městě
typ projektu	investiční
důležitost projektu	vyšší
předpokládané náklady projektu	v řádu stovek tis. až jednotek mil. Kč
předpokládané zdroje financování projektu	POV KHK 2014-2020 vlastní prostředky
vazby na strategické dokumenty	Strategie rozvoje Královéhradeckého kraje 2014-2020 (SO 4: Environmentální prostředí a sítě, StC 4.3: Zajistit udržitelné zásobování energiemi a jejich šetrné využívání na celém území Královéhradeckého kraje) Program rozvoje Královéhradeckého kraje 2014-2016 (Opatření 4.3.1: Budování a modernizace energetické infrastruktury) Strategie komunitně vedeného místního rozvoje pro území MAS Království – Jestřebí hory, o.p.s. na období 2014–2020 (KOR 2: Občanská vybavenost – školství, sociální služby a volný čas, StC: Zajistit hodnotné životní podmínky všech obyvatel regionu, SC 2.5: Zajistit hodnotný život obyvatel s ohledem na zajištění základních služeb pro život na venkově)
místo realizace projektu	zastavitelná plocha "Z28"
předpokládané období realizace projektu	2017-2018
odpovědnost za realizaci projektu	Zastupitelstvo města Pilníkov
stav připravenosti projektu	příprava projektové dokumentace, výkup pozemku od církve
doplňující informace	vazba na klíčové oblasti rozvoje PRM Pilníkov 2017-2026: 1, 2, 3

Ve vybraných lokalitách instalovat bezpečnostní kamery	
žadatel	Město Pilníkov
role města	realizační
partneři projektu/dotčený orgán	MVČR
zdůvodnění a přínos projektu pro rozvoj města	zvýšení bezpečnosti ve městě, prevence proti negativním společenským jevům
typ projektu	investiční
důležitost projektu	vysoká
předpokládané náklady projektu	okolo 50 tis. Kč
předpokládané zdroje financování projektu	dotace z MVČR vlastní prostředky
vazby na strategické dokumenty	Strategie komunitně vedeného místního rozvoje pro území MAS Království – Jestřebí hory, o.p.s. na období 2014–2020 (KOR 2: Občanská vybavenost – školství, sociální služby a volný čas, StC: Zajistit hodnotné životní podmínky všech obyvatel regionu, SC 2.6: Zajistit bezpečný život obyvatel s ohledem na snížení rizik v oblasti nebezpečných společenských jevů)
místo realizace projektu	frekventované budovy občanské vybavenosti, frekventovaná veřejná prostranství
předpokládané období realizace projektu	2017-2018
odpovědnost za realizaci projektu	Zastupitelstvo města Pilníkov
stav připravenosti projektu	záměr
doplňující informace	vazba na klíčové oblasti rozvoje PRM Pilníkov 2017-2026: 1, 2

Přípravit protipovodňová opatření vycházející z povodňového plánu	
žadatel	Město Pilníkov
role města	realizační
partneři projektu/dotčený orgán	MŽP, Královéhradecký kraj
zdůvodnění a přínos projektu pro rozvoj města	prevence a snížení rizika negativních jevů v souvislosti s vodním činitelem, podpora zvýšení bezpečnosti ve městě
typ projektu	investiční
důležitost projektu	vysoká
předpokládané náklady projektu	do 500 tis. Kč opatření v letech 2017-2018
předpokládané zdroje financování projektu	EU – OP ŽP 2014-2020 DS KHK 2017-2020 vlastní prostředky
vazby na strategické dokumenty	Strategie rozvoje Královéhradeckého kraje 2014-2020 (SO 4: Environmentální prostředí a sítě, StC 4.1: Zlepšit stav vodohospodářské infrastruktury na území kraje a zajistit dostatečnou ochranu před povodněmi) Program rozvoje Královéhradeckého kraje 2014-2016 (Opatření 4.1.3: Protipovodňová ochrana a prevence) Strategie komunitně vedeného místního rozvoje pro území MAS Království – Jestřebí hory, o.p.s. na období 2014–2020 (KOR 4: Životní prostředí, StC: Podporovat veškeré aktivity vedoucí k udržení, případně zlepšení, stavu životního prostředí oblasti, SC 4.1: Podpořit obnovu a zlepšování stavu krajiny)
místo realizace projektu	území města Pilníkov, potenciálně ohrožené lokality uvedené v povodňovém plánu
předpokládané období realizace projektu	první opatření 2017-2018; další opatření po celé programové období
odpovědnost za realizaci projektu	Zastupitelstvo města Pilníkov
stav připravenosti projektu	příprava PD na podání žádosti o dotaci k realizaci projektu "Protipovodňová opatření města Pilníkov"
doplňující informace	vazba na klíčové oblasti rozvoje PRM Pilníkov 2017-2026: 1, 2, 3

Navýšit počet kontejnerů na tříděný odpad ve vybraných lokalitách na území města	
žadatel	Město Pilníkov
role města	realizační
partneři projektu/dotčený orgán	Královéhradecký kraj
zdůvodnění a přínos projektu pro rozvoj města	dostatečná kapacita kontejnerů, více lokalit s dostupnými kontejnery
typ projektu	investiční
důležitost projektu	vysoká
předpokládané náklady projektu	50 až 100 tis. Kč (podle množství nových kontejnerů)
předpokládané zdroje financování projektu	EU – OP ŽP 2014-2020 POV KHK 2014-2020 vlastní prostředky
vazby na strategické dokumenty	Strategie rozvoje Královéhradeckého kraje 2014-2020 (SO 4: Environmentální prostředí a síť, StC 4.2: Zefektivnit odpadové hospodářství a eliminovat ekologické zátěže na území Královéhradeckého kraje) Program rozvoje Královéhradeckého kraje 2014-2016 (Opatření 4.2.1: Podpora efektivního a ekologického odpadového hospodářství) Strategie komunitně vedeného místního rozvoje pro území MAS Království – Jestřebí hory, o.p.s. na období 2014–2020 (KOR 4: Životní prostředí, StC: Podporovat veškeré aktivity vedoucí k udržení, případně zlepšení, stavu životního prostředí oblasti, SC 4.3: Zkvalitnit a zefektivnit systém nakládání s odpady)
místo realizace projektu	ulice Hradčín, další vytipované lokality vedením města
předpokládané období realizace projektu	2017-2018
odpovědnost za realizaci projektu	Zastupitelstvo města Pilníkov
stav připravenosti projektu	záměr
doplňující informace	vazba na klíčové oblasti rozvoje PRM Pilníkov 2017-2026: 1, 3

Vybudovat sběrný dvůr dle platné legislativy	
žadatel	Město Pilníkov
role města	realizační
partneři projektu/dotčený orgán	MŽP, Královéhradecký kraj
zdůvodnění a přínos projektu pro rozvoj města	rozvoj systému nakládání s odpady ve městě, služba pro obyvatele města; předpoklad: více vytríděného odpadu, nižší počet černých skládek
typ projektu	investiční
důležitost projektu	vysoká
předpokládané náklady projektu	v řádu jednotek mil. Kč
předpokládané zdroje financování projektu	EU – OP ŽP 2014-2020 DS KHK 2017-2020 vlastní prostředky
vazby na strategické dokumenty	Strategie rozvoje Královéhradeckého kraje 2014-2020 (SO 4: Environmentální prostředí a síť, StC 4.2: Zefektivnit odpadové hospodářství a eliminovat ekologické zátěže na území Královéhradeckého kraje) Program rozvoje Královéhradeckého kraje 2014-2016 (Opatření 4.2.1: Podpora efektivního a ekologického odpadového hospodářství) Strategie komunitně vedeného místního rozvoje pro území MAS Království – Jestřebí hory, o.p.s. na období 2014–2020 (KOR 4: Životní prostředí, StC: Podporovat veškeré aktivity vedoucí k udržení, případně zlepšení, stavu životního prostředí oblasti, SC 4.3: Zkvalitnit a zefektivnit systém nakládání s odpady)
místo realizace projektu	parcely ZE 184/1 díl 2 a 184/3 (k.ú. Pilníkov II)
předpokládané období realizace projektu	2017-2018
odpovědnost za realizaci projektu	Zastupitelstvo města Pilníkov
stav připravenosti projektu	záměr
doplňující informace	vazba na klíčové oblasti rozvoje PRM Pilníkov 2017-2026: 1, 2, 3

Zvýšit počet odpadkových košů	
žadatel	Město Pilníkov
role města	realizační
partneři projektu/dotčený orgán	Královéhradecký kraj
zdůvodnění a přínos projektu pro rozvoj města	více lokalit, kde lze odevzdat směsný komunální odpad; díky umístěným sáčkům na psí exkrementy dojde k úbytku těchto exkrementů na veřejných prostranstvích
typ projektu	investiční
důležitost projektu	vysoká
předpokládané náklady projektu	do 30 tis. Kč
předpokládané zdroje financování projektu	POV KHK 2014-2020 vlastní prostředky
vazby na strategické dokumenty	Strategie komunitně vedeného místního rozvoje pro území MAS Království – Jestřebí hory, o.p.s. na období 2014–2020 (KOR 4: Životní prostředí, StC: Podporovat veškeré aktivity vedoucí k udržení, případně zlepšení, stavu životního prostředí oblasti, SC 4.3: Zkvalitnit a zefektivnit systém nakládání s odpady)
místo realizace projektu	park na centrálním náměstí, další lokality dle rozhodnutí vedení města
předpokládané období realizace projektu	2017-2018
odpovědnost za realizaci projektu	Zastupitelstvo města Pilníkov
stav připravenosti projektu	záměr
doplňující informace	vazba na klíčové oblasti rozvoje PRM Pilníkov 2017-2026: 1, 3

Vytvořit komunikační platformu za účelem zlepšení spolupráce a komunikace město-podnikatelé	
žadatel	Město Pilníkov
role města	realizační
partneři projektu/dotčený orgán	podnikatelské subjekty působící ve městě
zdůvodnění a přínos projektu pro rozvoj města	zlepšení vztahů mezi vedením města a podnikatelskými subjekty, lepší úroveň spolupráce
typ projektu	neinvestiční
důležitost projektu	vysoká
předpokládané náklady projektu	do 10 tis. Kč/rok
předpokládané zdroje financování projektu	vlastní prostředky
vazby na strategické dokumenty	Strategie rozvoje Královéhradeckého kraje 2014-2020 (SO 1: Konkurenceschopnost a inovace, StC 1.1: Zvýšit konkurenceschopnost ekonomiky a podpořit rozvoj podnikatelského prostředí na území Královéhradeckého kraje) Program rozvoje Královéhradeckého kraje 2014-2016 (Opatření 1.1.1: Rozvoj podnikatelských subjektů) Strategie komunitně vedeného místního rozvoje pro území MAS Království – Jestřebí hory, o.p.s. na období 2014–2020 (KOR 5: Ekonomika a trh práce, StC: Dosáhnout vyváženého ekonomického růstu regionu s důrazem na vytváření dobrých podmínek pro podnikatele a tvorbu pracovních míst, SC 5.2: Zlepšit podmínky pro rozvoj podnikatelských subjektů v regionu)
místo realizace projektu	není vázáno na konkrétní místo
předpokládané období realizace projektu	průběžně po celé programové období
odpovědnost za realizaci projektu	vedení města Pilníkov
stav připravenosti projektu	záměr
doplňující informace	vazba na klíčové oblasti rozvoje PRM Pilníkov 2017-2026: 4

Podpořit možnosti inzerce ve městě	
žadatel	Město Pilníkov
role města	realizační
partneři projektu/dotčený orgán	podnikatelské subjekty působící ve městě, občané města
zdůvodnění a přínos projektu pro rozvoj města	možnost zviditelnění služeb poskytovaných místními podnikateli, zveřejnění poptávky či nabídky místních občanů
typ projektu	neinvestiční
důležitost projektu	vysoká
předpokládané náklady projektu	zanedbatelné – okolo 1 tis. Kč/rok
předpokládané zdroje financování projektu	vlastní prostředky
vazby na strategické dokumenty	Strategie komunitně vedeného místního rozvoje pro území MAS Království – Jestřebí hory, o.p.s. na období 2014–2020 (KOR 5: Ekonomika a trh práce, StC: Dosáhnout vyváženého ekonomického růstu regionu s důrazem na vytváření dobrých podmínek pro podnikatele a tvorbu pracovních míst, SC 5.2: Zlepšit podmínky pro rozvoj podnikatelských subjektů v regionu)
místo realizace projektu	vývěsní plochy na území města
předpokládané období realizace projektu	průběžně po celé programové období
odpovědnost za realizaci projektu	vedení města Pilníkov
stav připravenosti projektu	záměr
doplňující informace	vazba na klíčové oblasti rozvoje PRM Pilníkov 2017-2026: 4

Revitalizovat požární nádrž	
žadatel	Město Pilníkov
role města	realizační
partneři projektu/dotčený orgán	Královéhradecký kraj
zdůvodnění a přínos projektu pro rozvoj města	zlepšení technického stavu nádrže, vody v nádrži, nejbližšího okolí nádrže, vytvoření vhodnějších podmínek pro volnočasové aktivity občanů města i jeho návštěvníků
typ projektu	investiční
důležitost projektu	vysoká
předpokládané náklady projektu	v řádu stovek tis. Kč až jednotek mil. Kč (bude se odvíjet od rozsahu realizovaných akcí)
předpokládané zdroje financování projektu	POV KHK 2014-2020 vlastní prostředky
vazby na strategické dokumenty	Strategie komunitně vedeného místního rozvoje pro území MAS Království – Jestřebí hory, o.p.s. na období 2014–2020 (KOR 2: Občanská vybavenost – školství, sociální služby a volný čas, StC: Zajistit hodnotné životní podmínky všech obyvatel regionu, SC 2.4: Zkvalitnit podmínky pro kulturní, sportovní a spolkovou činnost a KOR 4: Životní prostředí, StC: Podporovat veškeré aktivity vedoucí k udržení, případně zlepšení, stavu životního prostředí oblasti, SC 4.1: Podpořit obnovu a zlepšování stavu krajiny)
místo realizace projektu	parcela KN 499/1 (k. ú. Pilníkov I)
předpokládané období realizace projektu	2018
odpovědnost za realizaci projektu	Zastupitelstvo města Pilníkov
stav připravenosti projektu	záměr
doplňující informace	vazba na klíčové oblasti rozvoje PRM Pilníkov 2017-2026: 1, 2, 3, 5

Využití potenciálu Kolkovny a jejího okolí	
žadatel	Město Pilníkov
role města	realizační
partneři projektu/dotčený orgán	Královéhradecký kraj
zdůvodnění a přínos projektu pro rozvoj města	nárůst dostupné infrastruktury pro volnočasové aktivity, místo setkávání, cíl vycházkových tras
typ projektu	investiční
důležitost projektu	vysoká
předpokládané náklady projektu	500 tis. až 1 mil. Kč
předpokládané zdroje financování projektu	POV KHK 2014-2020 DS KHK 2017-2020 vlastní prostředky
vazby na strategické dokumenty	Strategie rozvoje Královéhradeckého kraje 2014-2020 (SO 3: Veřejné služby a občanská společnost, StC 3.4: Podporovat rozvoj kultury a sportu a rozšířit nabídku trávení volného času pro obyvatele kraje i jeho návštěvníky) Program rozvoje Královéhradeckého kraje 2014-2016 (Opatření 3.4.3: Podpora sportovních a volnočasových aktivit) Strategie komunitně vedeného místního rozvoje pro území MAS Království – Jestřebí hory, o.p.s. na období 2014–2020 (KOR 2: Občanská vybavenost – školství, sociální služby a volný čas, StC: Zajistit hodnotné životní podmínky všech obyvatel regionu, SC 2.4: Zkvalitnit podmínky pro kulturní, sportovní a spolkovou činnost)
místo realizace projektu	parcely KN st. 238, KN 878/2, KN 882/1, KN 882/2 či KN 1229/6 (vše k. ú. Pilníkov I)
předpokládané období realizace projektu	2017-2018
odpovědnost za realizaci projektu	Zastupitelstvo města Pilníkov
stav připravenosti projektu	záměr
doplňující informace	vazba na klíčové oblasti rozvoje PRM Pilníkov 2017-2026: 1, 2, 5

Vybudovat ve městě workoutové hřiště včetně doprovodného posezení	
žadatel	Město Pilníkov
role města	realizační
partneři projektu/dotčený orgán	Královéhradecký kraj
zdůvodnění a přínos projektu pro rozvoj města	nárůst dostupné infrastruktury pro volnočasové aktivity
typ projektu	investiční
důležitost projektu	vysoká
předpokládané náklady projektu	okolo 70 tis. Kč
předpokládané zdroje financování projektu	POV KHK 2014-2020 DS KHK 2017-2020 vlastní prostředky
vazby na strategické dokumenty	Strategie rozvoje Královéhradeckého kraje 2014-2020 (SO 3: Veřejné služby a občanská společnost, StC 3.4: Podporovat rozvoj kultury a sportu a rozšířit nabídku trávení volného času pro obyvatele kraje i jeho návštěvníky) Program rozvoje Královéhradeckého kraje 2014-2016 (Opatření 3.4.3: Podpora sportovních a volnočasových aktivit) Strategie komunitně vedeného místního rozvoje pro území MAS Království – Jestřebí hory, o.p.s. na období 2014–2020 (KOR 2: Občanská vybavenost – školství, sociální služby a volný čas, StC: Zajistit hodnotné životní podmínky všech obyvatel regionu, SC 2.4: Zkvalitnit podmínky pro kulturní, sportovní a spolkovou činnost)
místo realizace projektu	parcela KN 64/1 (k.ú. Pilníkov I)
předpokládané období realizace projektu	2017-2018
odpovědnost za realizaci projektu	Zastupitelstvo města Pilníkov
stav připravenosti projektu	záměr
doplňující informace	vazba na klíčové oblasti rozvoje PRM Pilníkov 2017-2026: 1, 2, 5

5 Implementační část

Program rozvoje města Pilníkov je zpracováván pro období let 2017-2026. V dokumentu je zmíněno i několik aktivit, u nichž je předpokládána realizace až po roce 2026. Je to z toho důvodu, že se s realizací těchto aktivit ve městě v dlouhodobém horizontu počítá, nicméně do roku 2026 není reálné je zrealizovat.

Pro úspěšné nastavení a praktické využití strategického dokumentu je nezbytné definovat a popsat následující systémy:

- Systém řízení a organizačního zajištění naplňování Programu rozvoje
- Systém financování Programu rozvoje
- Systém aktualizace Programu rozvoje
- Systém monitoringu a vyhodnocování realizace Programu rozvoje

5.1 Systém řízení a organizačního zajištění naplňování Programu rozvoje

Efektivní naplňování strategického plánu může být obecně zajištěno jedině díky jednoznačnému systému řízení. Platí to i pro tento rozvojový plánovací dokument. Jedná se tedy o zajištění postupného naplňování stanovené vize, strategických cílů, opatření a aktivit. Pro tyto účely byly stanoveny následující dvě hierarchické úrovně systému řízení a organizačního zajištění naplňování PRM (viz schéma 3).

Řídící skupina

Řídící skupina je hlavním orgánem, který je zodpovědný za postupné naplňování PRM. Řídící skupina rozhoduje o tom, zda přijme či nepřijme a schválí či neschválí předložené rozvojové projekty (včetně jejich navrženého rozpočtu), které jsou v souladu se schváleným plánovacím dokumentem. Řídící skupina dále zvolí osobu, tzv. garanta PRM, jehož role bude spočívat především v iniciaci a koordinaci všech činností spojených s realizací a aktualizacemi PRM. Garant PRM by měl být jedním z členů řídicí skupiny, popřípadě výkonného týmu.

Výkonný tým

Výkonný tým je složen z představitelů města a vybraných zaměstnanců města. Vedoucím výkonného týmu je starosta města. Stěžejním úkolem výkonného týmu v procesu implementace PRM je předkládat řídicí skupině konkrétní návrhy projektů a rozvojových aktivit, které jsou v souladu se schváleným strategickým dokumentem. Mezi další úkoly výkonného týmu patří monitorování a průběžné vyhodnocování naplňování jednotlivých aktivit a zajištění aktualizace PRM (vlastními silami či za pomoci externí osoby).

Schéma 3: Znázornění systému řízení a organizačního zajištění naplňování PRM Pilníkov na období let 2017-2026



Do procesu implementace PRM bude zapojena i řada dalších subjektů, které budou plnit funkci poradní. Ze subjektů lze jmenovat např. zástupce příspěvkových organizací zřízených městem, zástupce zájmových spolků působících ve městě, experty z řad odborné veřejnosti apod.

5.2 Systém financování Programu rozvoje

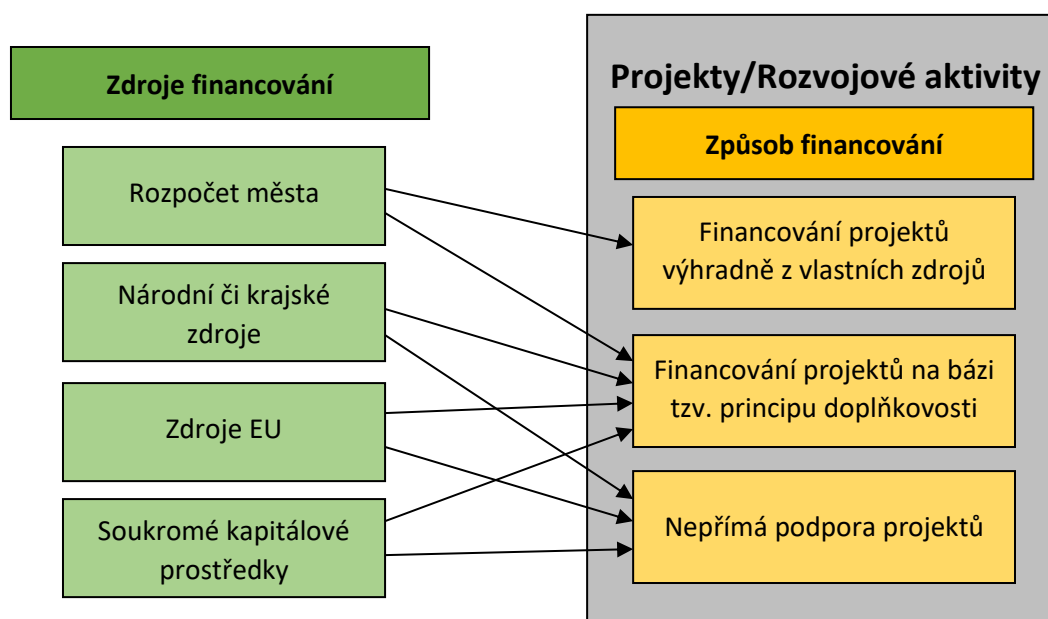
Z hlediska naplňování jednotlivých projektových záměrů PRM je nutné zajištění finančních prostředků. Realizace řady navržených aktivit se nepochybně neobejde bez vnější finanční podpory. Proto je důležité využívat dostupné vnější finanční zdroje, jejichž příspěvek významně napomůže k jejich realizaci.

Financování rozvojových aktivit lze zajistit třemi předpokládanými způsoby:

1. **Financování projektů výhradně z vlastních zdrojů** – jednotlivé projekty jsou financovány výhradně z rozpočtu města.
2. **Financování projektů na bázi tzv. principu doplňkovosti** – jednotlivé projekty jsou financovány z převážné části prostřednictvím externích finančních zdrojů a částečně z vlastních zdrojů. Externí finanční prostředky lze rozdělit na nevratné (dotace, granty) a vratné (úvěry, půjčky apod.). Především nevratné externí finanční prostředky představují velmi významný podíl finančních zdrojů, které jsou potřebné k realizaci daného projektu (mohou pokrýt až 85 či 90 % celkových nákladů projektu). Z pohledu externích zdrojů lze uvažovat o následujících zdrojích financování:
 - z rozpočtu Evropské unie – strukturální fondy EU
 - ze státního rozpočtu ČR
 - z rozpočtu Královéhradeckého kraje
 - ze soukromých kapitálových prostředků (bankovní úvěry, zdroje soukromého sektoru, prostředky nestátních neziskových organizací).
3. **Nepřímá podpora projektů** – město Pilníkov se nepodílí ani finančně ani realizačně na přípravě a realizaci projektů. Role města je v tomto případě iniciační a komunikační, čímž napomáhá k prosazování daného projektového záměru.

Vazby systému financování PRM znázorňuje schéma 4.

Schéma 4: Vazby systému financování PRM Pilníkov na období let 2017-2026



5.3 Systém aktualizace Programu rozvoje

Nedílnou součástí implementace PRM je i zajištění jeho aktualizace. Jedná se totiž o tzv. „živý“ dokument, který by měl být aktualizován v čase. Desetileté období představuje dlouhou dobu, během které může dojít k výrazným změnám, ať se jedná o pozitivní či negativní trendy vývoje. Z výrazných změn lze jmenovat např. zásadní změny v hospodářské či regionální politice EU, potažmo České republiky, změny v důsledku komunálních voleb apod.

Aktualizace probíhá na základě vyhodnocení realizace PRM, pokud nastaly významné skutečnosti ohledně realizace. Jmenovat lze např. situaci, kdy na základě kontroly naplňování strategických cílů lze vypustit, upravit či doplnit opatření nebo aktivity. Může dojít i k pozměnění samotných strategických cílů.

Komplexní aktualizaci PRM je doporučeno provést podle potřeb samotného města, především pokud by nastaly výše jmenované skutečnosti. Pokud tyto skutečnosti nenastanou, ke komplexní aktualizaci PRM by mělo dojít nejdříve v polovině plánovacího období, tj. po pěti letech. Dílčí revize dokumentu mohou probíhat průběžně, nejlépe ke konci každého kalendářního roku, ve vazbě na formulování dalších realizačních akcí PRM a ve vazbě na rozpočet města (jedná se především o úpravu předpokládaného časového harmonogramu, nákladů a zdrojů financování)⁸⁸.

S aktualizací a dílčími revizemi souvisí také pravidelná tvorba akčního plánu, kdy jsou každoročně zhodnoceny uskutečněné aktivity a rozpracován plán činností na další rok. Tvorba akčního plánu na následující období, při využití zásobníku projektů, je úzce spjata s otázkou tvorby rozpočtu města.

⁸⁸ Zdroj: GaREP spol. s r.o., e-Rozvoj.cz, s.r.o. (2013): Metodika tvorby programu rozvoje obce. Ministerstvo pro místní rozvoj České republiky, 70 s.

Aktualizace může být provedena buď dodatkem ke stávajícímu PRM, nebo přímo úpravou PRM, čímž vznikne nová verze (vhodnější varianta). Je nezbytné uvést termín aktualizace a vyznačit provedené změny.

Za zajištění aktualizace a dílčích revizí PRM Pilníkov je zodpovědný výkonný tým.

5.4 Systém monitoringu a vyhodnocování realizace Programu rozvoje

Systém monitoringu a vyhodnocování realizace PRM Pilníkov je důležitou součástí celého strategického dokumentu. Pro hodnocení byla zvolena metoda indikátorů. V rámci této metody jsou předem stanoveny ukazatele, pomocí nichž dochází k průběžnému hodnocení dosažených změn v rámci implementace PRM, a tedy i evaluaci úspěšnosti strategie. Indikátorová metoda je v současné době hojně využívána, např. ve strategických dokumentech na úrovni kraje i celé České republiky či v operačních programech pro implementaci kohezní politiky EU.

Pro potřeby PRM Pilníkov na období let 2017-2026 byly zvoleny dvě úrovně monitorovacích indikátorů:

- **Indikátor výsledku** – dosažitelný realizací souboru opatření, projektů/aktivit. V rámci dokumentu se jedná o hierarchickou úroveň strategických cílů.
- **Indikátor výstupu** – dosažitelný realizací konkrétního projektu/aktivity, tj. v rámci dokumentu se jedná o úroveň konkrétních navržených aktivit.

U každého navrženého indikátoru je definována měrná jednotka, hodnota indikátoru v současnosti a hodnota požadovaného cílového stavu. Cílový stav představuje hodnotu, které chceme ke konci programového období dosáhnout (v některých případech je uvedena frekvence za určité časové období). Pokud je u indikátoru uvedena měrná jednotka ANO/NE, výchozí a cílový stav je hodnocen v nula-jedničkovém měřítku, kde nula znamená NE a jednička znamená ANO.

Frekvence sledování indikátorů je doporučena následovně: u indikátorů výsledku je doporučeno provést hodnocení v polovině plánovacího období, tj. po pěti letech, u indikátorů výstupu je doporučeno provést hodnocení v periodě jednoho roku.

Předpokládanými zdroji dat pro hodnocení naplňování daných indikátorů budou podklady a dokumenty města Pilníkov.

Indikátorové sady monitorovacích ukazatelů za jednotlivé klíčové oblasti rozvoje jsou uvedeny v následujících tabulkách.

Tabulka 38: Sada monitorovacích ukazatelů klíčové oblasti rozvoje VYBAVENOST MĚSTA

Klíčová oblast	VYBAVENOST MĚSTA	Monitorovací ukazatel	Jednotka	Výchozí stav	Cílový stav
Cíl	Modernizovat stávající vybavenost a zvýšit variabilitu poskytovaných služeb ve městě	Počet nově uskutečněných činností vedoucích ke zkvalitnění a posílení vybavenosti ve městě	počet	0	13
Opatření	Usilovat o zlepšení vybavenosti města veřejnými i komerčními službami				
Aktivity	Usilovat o posílení spektra dostupných komerčních služeb	Počet nově dostupných komerčních služeb	počet	0	2
	Zkvalitnit předávání informací občanům	Počet nově dostupných informačních kanálů	počet	0	1
	Zajistit přítomnost dětského lékaře ve městě	Přítomen dětský lékař ve městě	ANO/NE	0	1
	Zvážit vytvoření bytové rezervy ve vlastnictví města	Vytvořena bytová rezerva ve vlastnictví města	ANO/NE	0	1
	Usilovat o posílení autobusových spojů ve dnech pracovního klidu	Počet nových autobusových spojů ve dnech pracovního klidu	počet	0	2
Opatření	Uskutečnit další aktivity vedoucí ke zkvalitnění vybavenosti města				
Aktivity	Vybudovat dílny pro polytechnické vzdělávání	Vybudovány dílny pro polytechnické vzdělávání	ANO/NE	0	1
	Usilovat o postupné zlepšení technického stavu kostela	Počet nově zrealizovaných etap	počet	0	3
	Vytvořit komunitní plán sociálních služeb pro území města	Vyhotoven komunitní plán sociálních služeb	ANO/NE	0	1
	Modernizovat požární vozovou techniku	Počet nových vozidel	počet	0	1
Cíl	Zkvalitnit stav budov ve vlastnictví města	Počet nově zrekonstruovaných budov	počet	0	9
Opatření	Zkvalitnit stav veřejných budov ve vlastnictví města				
Aktivity	Zlepšit stav budovy Městského úřadu včetně jejího vybavení	Počet etap rekonstrukce vnějšího opláštění budovy a vnitřních prostor	počet	0	3
		Hodnota nového vybavení	Kč	0	200 000
	Modernizovat hasičskou zbrojnici	Provedena rekonstrukce hasičské zbrojnice	ANO/NE	0	1
	Zrekonstruovat objekt č. p. 369 jako zázemí pro výkon společnosti Lesy-voda, s.r.o.	Zrekonstruován objekt č. p. 369 jako zázemí pro výkon společnosti Lesy-voda, s.r.o.	ANO/NE	0	1
	Zrekonstruovat budovy ZŠ včetně realizace energeticky úsporných opatření	Počet zrekonstruovaných budov ZŠ	počet	0	2
Opatření	Zkvalitnit stav obytných budov ve vlastnictví města				
Aktivity	Zrekonstruovat objekt k bydlení č. p. 58	Podíl nově zrekonstruované plochy objektu k bydlení	%	0	50
	Zrekonstruovat objekt k bydlení č. p. 68	Podíl nově zrekonstruované plochy objektu k bydlení	%	0	30
	Zrekonstruovat další objekty k bydlení	Počet dalších objektů k bydlení po rekonstrukci	počet	0	2

Tabulka 39: Sada monitorovacích ukazatelů klíčové oblasti rozvoje INFRASTRUKTURA

Klíčová oblast	INFRASTRUKTURA	Monitorovací ukazatel	Jednotka	Výchozí stav	Cílový stav
Cíl	Zkvalitnit a rozvíjet dopravní infrastrukturu na území města	Počet nově zrealizovaných aktivit vedoucích ke zkvalitnění a rozvoji dopravní infrastruktury	počet	0	25
Opatření	Zajistit rozvoj místní cestní sítě na území města včetně prvků s ní souvisejících				
Aktivity	Opravit místní komunikace v nevyhovujícím stavu	Počet nově rekonstruovaných místních komunikací	počet	0	10
	Pokračovat v rekonstrukci mostních konstrukcí	Počet nově rekonstruovaných mostních konstrukcí	počet	0	2
	Postupně realizovat opatření v rámci navržené a specifikované cestní sítě v Plánech společných zařízení	Počet zrealizovaných opatření sloužících ke zpřístupnění pozemků	počet	0	5
	Aktualizovat pasport místních komunikací včetně vytvoření pasportu dopravního značení	Aktualizován pasport místních komunikací Vytvořen pasport dopravního značení	ANO/NE ANO/NE	0 0	1 1
Opatření	Zajistit výstavbu nových komunikací určených pro pěší a nemotorová vozidla				
Aktivity	Realizovat III. etapu výstavby chodníků podél silnice I/16	Zrealizována III. etapa výstavby chodníků podél silnice I/16	ANO/NE	0	1
	Usilovat o vybudování cyklostezek	Délka nově vytvořených cyklostezek	km	0	5
Cíl	Zajistit rozvoj technické infrastruktury a infrastruktury související se zvýšením bezpečnosti na území města	Počet nově uskutečněných aktivit vedoucích k rozvoji technické a bezpečnostní infrastruktury a jejích prvků	počet	0	19
Opatření	Zkvalitnit technickou infrastrukturu na území města				
Aktivity	Vybudovat kanalizační síť a ČOV	Vybudována kanalizační síť a ČOV	ANO/NE	0	1
	Vybudovat technickou a dopravní infrastrukturu na území vybraných zastavitelných lokalit pro potřeby výstavby nových rodinných domů	Počet zastavitelných lokalit s nově vybudovanou technickou a dopravní infrastrukturou	počet	0	2
Opatření	Posílit bezpečnost ve městě a realizovat bezpečnostní opatření				
Aktivity	Vyřešit nebezpečné místo u budovy č. p. 21	Provedeno bezpečnostní opatření u budovy č. p. 21	ANO/NE	0	1
	Posílit bezpečnostní prvky související s dopravou a dopravní infrastrukturou	Počet nově pořízených bezpečnostních prvků	počet	0	5
	Ve vybraných lokalitách instalovat bezpečnostní kamery	Počet nově instalovaných bezpečnostních kamer	počet	0	5
	Usilovat o vybudování obchvatu města	Počet nově uskutečněných jednání	počet	0	5

Tabulka 40: Sada monitorovacích ukazatelů klíčové oblasti rozvoje ŽIVOTNÍ PROSTŘEDÍ

Klíčová oblast	ŽIVOTNÍ PROSTŘEDÍ	Monitorovací ukazatel	Jednotka	Výchozí stav	Cílový stav
Cíl	Usilovat o zlepšení životního prostředí ve městě	Počet vytvořených koncepčních dokumentů souvisejících se zlepšením stavu životního prostředí ve městě	počet	0	2
Opatření	Zkvalitnit systém péče o prostředí města včetně jeho uváženého rozvoje				
Aktivity	Vytvořit dlouhodobý plán údržby a ochrany životního prostředí ve městě	Vytvořen dlouhodobý plán údržby a ochrany životního prostředí ve městě	ANO/NE	0	1
	Vytvořit regulační plán	Vytvořen regulační plán	ANO/NE	0	1
	Zkvalitnit údržbu veřejných prostranství	Počet hodin odpracovaných navíc při údržbě veřejných prostranství za rok	hodiny/rok	0	100
Cíl	V rámci možností minimalizovat negativní vlivy na životní prostředí a přírodu	Počet nově uskutečněných projektů a činností zaměřených na zmírnění negativních vlivů na životní prostředí	počet	0	19
Opatření	Uskutečnit aktivity vedoucí k minimalizaci negativních vlivů na životní prostředí způsobených vodním elementem				
Aktivity	Podpořit realizaci opatření proti vodní erozi	Počet realizovaných protierozních opatření	počet	0	3
	Připravit protipovodňová opatření vycházející z povodňového plánu	Počet realizovaných protipovodňových opatření	počet	0	3
Opatření	Minimalizovat negativní vlivy antropogenního původu na životní prostředí				
Aktivity	Podpořit aktivity vedoucí k ekologickému spalování	Počet uskutečněných informačních aktivit za účelem podpory ekologičtějšího spalování	počet	0	5
	Usilovat o odstranění černých skládek	Počet nově odstraněných černých skládek	počet	0	3
	Zabránit vjezdu motorkářů mimo veřejné komunikace	Počet nově uskutečněných aktivit napomáhajících zabránění vjezdu motorkářů mimo veřejné komunikace	počet	0	5

Cíl	Rozvíjet systém odpadového hospodářství	Počet nově dostupných prvků a zrealizovaných aktivit souvisejících s odpadovým hospodářstvím a jeho zkvalitněním	počet	0	34
Opatření	Realizovat aktivity vedoucí k většímu množství vyříděného odpadu				
Aktivity	Navýšit počet kontejnerů na tříděný odpad ve vybraných lokalitách na území města	Počet nově dostupných kontejnerů na tříděný odpad	počet	0	8
	Zvýšit osvětu v oblasti životního prostředí	Počet nově vytvořených informačních materiálů	počet/rok	0	1
Opatření	Zkvalitnit služby poskytované městem v oblasti odpadového hospodářství				
Aktivity	Vybudovat sběrný dvůr dle platné legislativy	Vybudován sběrný dvůr dle platné legislativy	ANO/NE	0	1
	Zvýšit počet odpadkových košů	Počet nových odpadkových košů	počet	0	5
		Počet nových odpadkových košů se sáčky na psí exkrementy	počet	0	10

Tabulka 41: Sada monitorovacích ukazatelů klíčové oblasti rozvoje **PODNIKÁNÍ A ZAMĚSTNANOST**

Klíčová oblast	PODNIKÁNÍ A ZAMĚSTNANOST	Monitorovací ukazatel	Jednotka	Výchozí stav	Cílový stav
Cíl	Podpořit rozvoj podnikatelské činnosti na území města	Počet nově provedených aktivit zaměřených na podporu a rozvoj podnikání na území města	počet	0	10
Opatření	Rozvíjet a zlepšovat vztahy a vzájemnou spolupráci město-podnikatelé				
Aktivity	Vytvořit komunikační platformu za účelem zlepšení spolupráce a komunikace město-podnikatelé	Vytvořena komunikační platforma	ANO/NE	0	1
	Zlepšit propagaci existujících služeb ve městě	Počet nově uskutečněných aktivit	počet	0	4
Opatření	Zlepšit služby a předpoklady pro podporu podnikatelské činnosti ve městě				
Aktivity	Vytvořit výhodné pobídky pro stávající i nové podnikatelské subjekty	Počet nově působících podnikatelských subjektů ve městě	počet	0	5
	Podpořit možnosti inzerce ve městě	Počet nově uskutečněných aktivit	počet	0	3

Cíl	Usilovat o revitalizaci chátrajících budov a ploch vhodných pro podnikatelskou činnost	Počet opětovně využitých/více využitých chátrajících budov a ploch vhodných pro podnikatelskou činnost	počet	0	5
Opatření	Intenzivně komunikovat s vlastníky chátrajících budov a ploch o všech možnostech využití				
Aktivity	Intenzivně jednat se společností KATA, a.s. o možnostech využití chátrajících budov a ploch v jejím vlastnictví	Počet nově uskutečněných jednání	počet/rok	0	1
		Počet nově obnovených chátrajících budov/ploch ve vlastnictví této společnosti	počet	0	3
	Intenzivně jednat s dalšími subjekty vlastnicemi chátrajících budov a plochy za účelem jejich opětovného využití	Počet nově uskutečněných jednání	počet/rok (vlastník dané budovy/plochy)	0	1
		Počet nově obnovených chátrajících budov/ploch	počet	0	2

Tabulka 42: Sada monitorovacích ukazatelů klíčové oblasti rozvoje VOLNÝ ČAS

Klíčová oblast	VOLNÝ ČAS	Monitorovací ukazatel	Jednotka	Výchozí stav	Cílový stav
Cíl	Podpořit rozvoj infrastruktury a potenciálu města v oblasti trávení volného času	Počet nově dostupných prvků a podpořených aktivit vedoucích k rozvoji a zkvalitnění trávení volného času na území města	počet	0	32
Opatření	Navýšit počet prvků souvisejících s odpočinkem				
Aktivity	Zvýšit množství laviček ve městě	Počet nových laviček na území města	počet	0	15
	Zvýšit počet odpočinkových zón	Počet nových odpočinkových zón	počet	0	2
Opatření	Zajistit revitalizaci ploch souvisejících s volnočasovými aktivitami				
Aktivity	Revitalizovat požární nádrž	Revitalizována požární nádrž	ANO/NE	0	1
	Využít potenciálu Kolkovny a jejího okolí	Vytvořeno odpočinkové místo včetně doprovodného posezení v areálu Kolkovny	ANO/NE	0	1

Opatření	Usilovat o zvýšení podpory společenských akcí				
Aktivity	Zajistit větší podporu kulturních, společenských a sportovních aktivit	Počet nově podpořených společenských akcí	počet	0	3
	Pokusit se motivovat občany k návštěvě různorodých společenských akcí	Počet vytvořených plánů akcí na rok	počet/rok	0	1
Cíl	Zvýšit variabilitu možností trávení volného času ve městě	Počet nově dostupných volnočasových možností	počet	0	3
Opatření	Vytvořit stezky pro různé cílové skupiny obyvatel				
Aktivity	Vytvořit pěší odpočinkový okruh v okolí města	Vytvořen pěší odpočinkový okruh v okolí města	ANO/NE	0	1
	Vybudovat naučnou stezku ve městě a jeho nejbližším okolí	Vybudována naučná stezka ve městě a jeho nejbližším okolí	ANO/NE	0	1
Opatření	Rozšířit spektrum dostupných volnočasových aktivit				
Aktivity	Vybudovat ve městě workoutové hřiště včetně doprovodného posezení	Vybudováno workoutové hřiště včetně doprovodného posezení	ANO/NE	0	1
	Zvážit vybudování nové tělocvičny	Zpracováno posouzení investičního záměru	ANO/NE	0	1
		Zpracována studie proveditelnosti	ANO/NE	0	1

6 Přílohy

6.1 Použité zdroje dat

Administrativní registr ekonomických subjektů (ARES) http://www.info.mfcr.cz/ares/ares_es.html.cz

Aplikace Českého úřadu zeměměřického a katastrálního „Nahlížení do katastru nemovitostí“ <http://nahlizeniidokn.cuzk.cz/>

Celostátní sčítání dopravy v roce 2010 <http://scitani2010.rsd.cz/>

Celostátní sčítání dopravy v roce 2005 <http://www.scitani2005.rsd.cz/>

Centrální evidence vodních toků, dostupné z <http://eagri.cz/public/web/mze/voda/aplikace/cevt.html>

Databáze MAPAKRIMINALITY.CZ, dostupná z <http://www.mapakriminality.cz/>

Databáze Národního památkového ústavu MonumNet <http://monumnet.npu.cz/>

Digitální povodňový plán města Pilníkov <http://mu-pilnikov.aron5.tmapserver.cz/dpp/index.php>

Elektronický taxonomický klasifikační systém půd ČR <http://klasifikace.pedologie.cz/>

Fotodokumentace z veřejného projednávání

GaREP spol. s r.o., e-Rozvoj.cz, s.r.o. (2014): *Metodika tvorby programu rozvoje obce*. Ministerstvo pro místní rozvoj České republiky, finální verze, 72 s.

Geoportál SOWAC-GIS <http://geoportal.vumop.cz/>

Historický lexikon obcí České republiky 1869-2005

Informační portál Ministerstva financí MONITOR <http://monitor.statnipokladna.cz/>

Integrovaný portál Ministerstva práce a sociálních věcí <http://portal.mpsv.cz>

Integrovaný regionální operační program, dostupné z:
<http://www.strukturalni-fondy.cz/cs/Microsites/IROP/Dokumenty>

Internetové stránky Agentury ochrany přírody a krajiny České republiky
<http://www.ochranaprirody.cz/>

Internetové stránky České geografické společnosti <http://geography.cz/>

Internetové stránky České geologické služby www.geology.cz/

Internetové stránky Českého rybářského svazu, z. s., místní organizace Trutnov
<http://crsmotrutnov.webnode.cz/>

Internetové stránky Českého statistického úřadu www.czso.cz

Internetové stránky Českého svazu chovatelů <http://www.cschdz.eu/>

Internetové stránky Českého úřadu zeměměřického a katastrálního <http://www.cuzk.cz/>

Internetové stránky Deníku veřejné správy <http://denik.obce.cz/>

Internetové stránky dobrovolného svazku obcí Společenství obcí Podkrkonoší <http://www.podkrkonosi.info/>

Internetové stránky Domova pro seniory Pilníkov <http://www.dpspilnikov.cz/>

Internetové stránky encyklopedie Wikipedie <http://cs.wikipedia.org/>

Internetové stránky Euroregionu Glacensis <http://www.euro-glacensis.cz/>

Internetové stránky fotografa Jaroslava Blažka <http://jablkon.eu/jbl/category/pilnikov/>

Internetové stránky Hasičského záchranného sboru České republiky <http://www.hzscr.cz/>

Internetové stránky Insolvenčního rejstříku <http://insolvencni-rejstrik.cz/>

Internetové stránky Jezdeckého spolku Pastviny Pilníkov <https://pastviny.cipra.eu/>

Internetové stránky knihovny v Pilníkově <http://knihovnapilnikov.webk.cz/>

Internetové stránky Královéhradeckého kraje <http://www.kr-kralovehradecky.cz/>

Internetové stránky mapových služeb Středočeského kraje http://gis.kr-stredocesky.cz/webmap/pov_plan/Plan/html_cz020/b_ohrozeni_hp.htm

Internetové stránky MAS Království-Jestřebí hory, o.p.s. <http://www.kjh.cz/>

Internetové stránky města Pilníkov <http://pilnikov.cz/>

Internetové stránky Ministerstva pro místní rozvoj <http://www.mmr.cz/>

Internetové stránky Ministerstva zemědělství <http://eagri.cz/>

Internetové stránky Národní databáze brownfieldů <http://www.brownfieldy.cz/>

Internetové stránky Národního geoportálu INSPIRE <http://geoportal.gov.cz/>

Internetové stránky Národního registru pramenů a studánek <http://www.estudanky.eu/>

Internetové stránky Penzionu 338 <http://www.338.cz/>

Internetové stránky Penzionu U Skutilů <http://www.penzionuskutilu.cz/>

Internetové stránky Policie České republiky <http://www.policie.cz/>

Internetové stránky portálu Prevence kriminality <http://www.prevencekriminality.cz/>

Internetové stránky Sboru dobrovolných hasičů Pilníkov <http://www.sdhpilnikov.estranky.cz/>

Internetové stránky serveru Cyklotrasy.cz <http://cyklotrasy.cz/>

Internetové stránky serveru Jaknainternet.cz <http://www.jaknainternet.cz/>

Internetové stránky společnosti České dráhy a.s. <http://www.cd.cz/>

Internetové stránky společnosti DZ-SERVICE spol. s r.o. <http://www.kata.cz/dz-service/>

Internetové stránky společnosti KATA, a.s. <http://www.kata.cz/>

Internetové stránky společnosti Praktik Pilníkov s.r.o. <http://www.trvalezdravi.cz/>

Internetové stránky společnosti T A L P A , spol. s r.o. <http://www.talpa-pilnikov.cz/>

Internetové stránky společnosti VSV s.r.o. <http://www.vsv.cz/>

Internetové stránky TJ Spartak Pilníkov <http://www.fotbalunas.cz/klub/1846/>

Internetové stránky ubytování Věrka Pachlová <http://www.verkapachlova.wz.cz>

Internetové stránky Unie šipkových organizací <http://www.sipky.org/>

Internetové stránky Územně identifikačního registru ČR <http://www.uir.cz/>

Internetové stránky Výzkumného ústavu meliorací a ochrany půdy <http://www.vumop.cz/>

Internetové stránky zájmového spolku Kaluže <http://bandzone.cz/kaluze>

Internetové stránky zájmového spolku RC model klub Trutnov <http://rcmodelcar.webnode.cz/>

Internetové stránky Základní školy a Mateřské školy Pilníkov <http://www.zspilnikov.cz/>

Internetový jízdní řád IDOS <http://jizdnirady.idnes.cz/vlakyautobusy/spojeni/>

Internetový mapový server Mapy.cz <http://mapy.cz/>

Internetový server Internet pro všechny <http://www.internetprovsechny.cz/>

Internetový server Příroda.cz <http://www.priroda.cz/>

Jednotlivá čísla Pilníkovského zpravodaje

Mapový server České geologické služby http://mapy.geology.cz/svahove_nestability/

Městská a obecní statistika <https://vdb.czso.cz/mos/>

Národní registr poskytovatelů zdravotních služeb <https://eregpublicsecure.ksrzis.cz/Registr/NRPZS/>

Obecně závazná vyhláška města Pilníkov č. 1/2016 o stanovení systému shromažďování, sběru, přepravy, třídění, využívání a odstraňování komunálních odpadů a nakládání se stavebním odpadem na území Města Pilníkov

Operační program Doprava, dostupné z: <http://www.opd.cz/>

Operační program Podnikání, inovace, konkurenceschopnost, dostupné z: <http://www.oppik.cz/>

Operační program Zaměstnanost, dostupné z: <http://www.esfcr.cz/op-zamestnanost-2014-2020>

Operační program Životní prostředí, dostupné z: <http://www.opzp.cz/>

PERLÍN (2001): *Strategie rozvoje mikroregionu 4/5*. Geografické rozhledy, 10, č. 4, s. 105

Plán nadregionálního a regionálního územního systému ekologické stability pro území Královéhradeckého kraje, dostupné z: http://gis.kr-kralovehradecky.cz/assets/GIS/projekty/ziv-prostredi/Plan_USES_KHK.pdf

[Plán rozvoje vodovodů a kanalizací Královéhradeckého kraje](http://mapy.kr-kralovehradecky.cz/vak/) <http://mapy.kr-kralovehradecky.cz/vak/>

Portál na podporu rozvoje obcí České republiky <http://www.rozvojobci.cz/>

Portál územního plánování Ústavu územního rozvoje <http://portal.uur.cz/>

Portál Územních systémů ekologické stability <http://uses.cz/>

PŮČEK, M. a kol. (2013): Metodika strategického řízení pro meziobecní spolupráci, 40 s.

Původní internetové stránky města Pilníkov <http://old.pilnikov.cz/>

Registr poskytovatelů sociálních služeb <http://iregistr.mpsv.cz/>

Rejstřík škol a školských zařízení <http://rejskol.msmt.cz/>

Sčítání lidu, domů a bytů 1991: Vybrané údaje za základní sídelní jednotky okres Trutnov. FSÚ 1992

Sčítání lidu, domů a bytů 2001, <https://www.czso.cz/staticke/slodb/slodb2001.nsf/index>

Sčítání lidu, domů a bytů 2011, <https://www.czso.cz/csu/czso/scitani-lidu-domu-a-bytu>

Systém evidence kontaminovaných míst, dostupné z <http://www.sekm.cz/>

Turistický portál Trutnovsko.net <http://www.trutnovsko.net/>

Údaje poskytnuté Městským úřadem v Pilníkově

Údaje poskytnuté Městským úřadem v Trutnově, odborem sociálních věcí a školství

Ústřední seznam ochrany přírody <http://drusop.nature.cz/>

Územně analytické podklady Správního obvodu obce s rozšířenou působností Náchod, dostupné z: <http://www.mestonachod.cz/mestsky-urad/vystavba/uap/>

Územně analytické podklady Správního obvodu obce s rozšířenou působností Trutnov <http://weby.trutnov.cz/uap/index.html>

Videokanál Pilníkov <https://vimeo.com/channels/pilnikov>

Vlastní průzkum

Webová mapová aplikace Silniční a dálniční síť ČR http://geoportal.jsdi.cz/flexviewers/Silnicni_a_dalnicni_sit_CR/

Zakladatelská smlouva Království – Jestřebí hory, o.p.s.
http://kjh.cz/dokumenty/zakl_sml_ops_fin.pdf

Zákon č. 13/1997 Sb., o pozemních komunikacích

Zákon č. 17/1992 Sb., o životním prostředí

Zákon č. 20/1987 Sb., o státní památkové péči

Zákon č. 127/2005 Sb. (zákon o elektronických komunikacích)

Zákon č. 128/2000 Sb., o obcích

Zákon č. 139/2002 Sb., o pozemkových úpravách a pozemkových úřadech

Zákon č. 201/2012 Sb., o ochraně ovzduší

Zákon č. 250/2000 Sb. o rozpočtových pravidlech územních rozpočtů

Zákon č. 254/2001 Sb. (vodní zákon)

Zákon č. 266/1994 Sb., o dráhách

Zákon č. 274/2001 Sb. (zákon o vodovodech a kanalizacích)

Zákon č. 334/1992 Sb., o ochraně zemědělského půdního fondu

Zákon č. 458/2000 Sb. (energetický zákon)

6.2 Seznam zkratk

ARES = Administrativní registr ekonomických subjektů

a. s. = akciová společnost

BPEJ = bonitovaná půdně ekologická jednotka

ČEZ = České energetické závody

ČOV = čistička odpadních vod

č. p. = číslo popisné

ČR = Česká republika

DS KHK = Dotační strategie Královéhradeckého kraje

DSO = dobrovolný svazek obcí

EAO = ekonomicky aktivní obyvatelstvo

EU = Evropská unie

GŘ HZS ČR = Generální ředitelství Hasičského záchranného sboru České republiky

IČ = identifikační číslo

ID = identifikátor

IREDO = integrovaná regionální doprava

IROP = Integrovaný regionální operační program

KES = koeficient ekologické stability

KN = katastr nemovitostí

KoPÚ = komplexní pozemkové úpravy

KOR = klíčová oblast rozvoje

k.ú. = katastrální území

MAS = místní akční skupina

MAS KJH = Místní akční skupina Království - Jestřebí hory, o.p.s.

MD = Ministerstvo dopravy

MěÚ = městský úřad

MMR = Ministerstvo pro místní rozvoj

MPO = Ministerstvo průmyslu a obchodu

MPSV = Ministerstvo práce a sociálních věcí

MŠ = mateřská škola

MVČR = Ministerstvo vnitra České republiky

MZe = Ministerstvo zemědělství

MŽP = Ministerstvo životního prostředí

NO₂ = oxid dusičitý

NPÚ = Národní památkový ústav

NRBK = nadregionální biokoridor

OOP PČR = Obvodní oddělení policie, Policie České republiky

OP PIK = Operační program Podnikání a inovace pro konkurenceschopnost

OP Z = Operační program Zaměstnanost

OP ŽP = Operační program Životní prostředí

o. p. s. = obecně prospěšná společnost

o. s. = občanské sdružení

PD = projektová dokumentace

PM₁₀ = suspendované částice o velikosti 10 mikrometrů

POV KHK = Program obnovy venkova Královéhradeckého kraje

PRM = Program rozvoje města

PRV = Program rozvoje venkova

PSZ = Plán společných zařízení

RBC = regionální biocentrum

RBK = regionální biokoridor

RC = racing car

ŘSD ČR = Ředitelství silnic a dálnic České republiky

SC = specifický cíl

SFDI = Státní fond dopravní infrastruktury

SFŽP = Státní fond životního prostředí

SO = strategická oblast

SO₂ = oxid siřičitý

SO ORP = správní obvod obce s rozšířenou působností

SOP = Společenství obcí Podkrkonoší

SPÚ = Státní pozemkový úřad

s. r. o. = společnost ručením omezením

SS KHK = Správa silnic Královéhradeckého kraje

SÚS KHK = Správa a údržba silnic Královéhradeckého kraje

StC = strategický cíl

TJ = tělovýchovná jednotka

TKO = tuhý komunální odpad

ÚAP = územně analytické podklady

ÚSES = územní systém ekologické stability

ZE = zjednodušená evidence

ZPF = zemědělský půdní fond

ZSJ = základní sídelní jednotka

ZŠ = základní škola

6.3 Seznam tabulek

Tabulka 1: Skladebnost správní, technické, evidenční a sídelní struktury v rámci města Pilníkov.....	9
Tabulka 2: Struktura druhů pozemků půdního fondu ve městě Pilníkov podle katastrálních území ke 2. 10. 2016 (v ha).....	13
Tabulka 3: Vývoj počtu obyvatel ve městě Pilníkov v období 1869-2015.....	15
Tabulka 4: Přirozený přírůstek, migrace a celkový přírůstek obyvatel ve městě Pilníkov v letech 2006 až 2015	16
Tabulka 5: Vzdělanost obyvatelstva a index vzdělanosti ve městě Pilníkov v období 1991-2011.....	18

Tabulka 6: Registrované zájmové spolky a sdružení mající sídlo ve městě Pilníkov	20
Tabulka 7: Podnikatelské subjekty zaměstnávající 6 a více zaměstnanců a mající sídlo na území města Pilníkov (k 5. 10. 2016)	24
Tabulka 8: Zaměstnanost EAO v jednotlivých sektorech hospodářství ve městě Pilníkov v letech 1991 a 2001	29
Tabulka 9: Vyjíždka do zaměstnání ve městě Pilníkov v letech 2001 a 2011	31
Tabulka 10: Návštěvnost vybraných akcí ve městě Pilníkov v letech 2014, 2015 a 2016	32
Tabulka 11: Ubytovací kapacity ve městě Pilníkov (k říjnu 2016)	33
Tabulka 12: Stravovací zařízení a zařízení související s občerstvením na území města Pilníkov (k říjnu 2016)	34
Tabulka 13: Silnice I. a III. třídy procházející městem Pilníkov a informace k nim (k říjnu 2016).....	36
Tabulka 14: Cyklotrasy procházející územím města Pilníkov (k říjnu 2016).....	38
Tabulka 15: Dopravní obslužnost města Pilníkov autobusovými spoji podle jízdních řádů platných od 13. 12. 2015	39
Tabulka 16: Časová dostupnost vybraných měst autobusovou dopravou z města Pilníkov podle jízdních řádů platných od 13. 12. 2015	40
Tabulka 17: Dopravní obslužnost města Pilníkov vlakovými spoji podle jízdních řádů platných od 13. 12. 2015	40
Tabulka 18: Časová dostupnost vybraných měst vlakovou dopravou z města Pilníkov podle jízdních řádů platných od 13. 12. 2015.....	41
Tabulka 19: Informace o domovním a bytovém fondu ve městě Pilníkov v roce 2001	44
Tabulka 20: Informace o domovním a bytovém fondu ve městě Pilníkov v roce 2011	44
Tabulka 21: Školy, zařízení předškolní péče a další školská zařízení ve městě Pilníkov (říjen 2016)	45
Tabulka 22: Počet dětí/žáků navštěvujících ZŠ a MŠ Pilníkov ve školních letech 2006/2007 až 2015/2016	46
Tabulka 23: Zařízení zdravotnické péče na území města Pilníkov (k říjnu 2016)	47
Tabulka 24: Zařízení sociálních služeb dostupná v rámci území města Pilníkov (říjen 2016)	47
Tabulka 25: Seznam nemovitých kulturních památek na území města Pilníkov (říjen 2016)	50
Tabulka 26: Zastoupení ZPF a nezemědělské půdy v jednotlivých katastrálních územích města Pilníkov (ke 2. 10. 2016)	52
Tabulka 27: Hodnoty KES ve městě Pilníkov a jeho jednotlivých katastrálních územích (ke 2. 10. 2016)	60
Tabulka 28: Hospodářské výsledky příspěvkové organizace zřizované městem Pilníkov v letech 2011-2015 (v Kč).....	61
Tabulka 29: Vývoj plánovaného a skutečného rozpočtu města Pilníkov v letech 2013 až 2015	62
Tabulka 30: Příklady investičních akcí, které proběhly ve městě Pilníkov v období let 2012-2016.....	64
Tabulka 31: Výsledky odpovědí u otázky č. 2	70
Tabulka 32: Výsledky odpovědí u otázky č. 3	70
Tabulka 33: Výsledky odpovědí u otázky č. 5	72

Tabulka 34: Výsledky odpovědí u otázky č. 12	76
Tabulka 35: Výsledky odpovědí u otázky č. 13	77
Tabulka 36: Přehled strategických a územních dokumentů	87
Tabulka 37: Přehled klíčových oblastí rozvoje, strategických cílů a opatření	94
Tabulka 38: Sada monitorovacích ukazatelů klíčové oblasti rozvoje VYBAVENOST MĚSTA.....	147
Tabulka 39: Sada monitorovacích ukazatelů klíčové oblasti rozvoje INFRASTRUKTURA.....	148
Tabulka 40: Sada monitorovacích ukazatelů klíčové oblasti rozvoje ŽIVOTNÍ PROSTŘEDÍ.....	149
Tabulka 41: Sada monitorovacích ukazatelů klíčové oblasti rozvoje PODNIKÁNÍ A ZAMĚSTNANOST	150
Tabulka 42: Sada monitorovacích ukazatelů klíčové oblasti rozvoje VOLNÝ ČAS.....	151

6.4 Seznam grafů

Graf 1: Struktura druhů pozemků půdního fondu ve městě Pilníkov ke 2. 10. 2016 (v %).....	12
Graf 2: Struktura druhů pozemků půdního fondu ve městě Pilníkov podle katastrálních území ke 2. 10. 2016 (v %)	13
Graf 3: Křivka vývoje počtu obyvatel ve městě Pilníkov v období 1869-2015	15
Graf 4: Věková struktura obyvatelstva ve městě Pilníkov v období 1991-2015 (v %)	17
Graf 5: Struktura podnikatelských subjektů ve městě Pilníkov k 31. 12. 2015 (v %).....	26
Graf 6: Struktura podnikatelských subjektů podle právní formy ve městě Pilníkov k 31. 12. 2015 (v %)	27
Graf 7: Míra registrované nezaměstnanosti ve městě Pilníkov v období 2006-2016.....	30
Graf 8: Porovnání registrované míry nezaměstnanosti za územní jednotky město Pilníkov, okres Trutnov a Královéhradecký kraj v období 2006-2016	31
Graf 9: Zemědělská půda na území města Pilníkov podle zastoupení jednotlivých druhů pozemků (v %).....	52
Graf 10: Nezemědělská půda na území města Pilníkov podle zastoupení jednotlivých druhů pozemků (v %).....	53
Graf 11: Srovnání plánovaného a skutečného rozpočtu na příjmové a výdajové stránce ve městě Pilníkov v období 2010-2015 (v milionech Kč)	63
Graf 12: Stavby ve vlastnictví města Pilníkov podle způsobu jejich využití (k 13. 10. 2016)	65
Graf 13: Výsledky odpovědí u otázky č. 1	69
Graf 14: Výsledky odpovědí u otázky č. 6	73
Graf 15: Výsledky odpovědí u otázky č. 7	73
Graf 16: Výsledky odpovědí u otázky č. 8	74
Graf 17: Výsledky odpovědí u otázky č. 9	75
Graf 18: Výsledky odpovědí u otázky č. 10	75
Graf 19: Výsledky odpovědí u otázky č. 14	77
Graf 20: Výsledky odpovědí u otázky č. 15	78

Graf 21: Výsledky odpovědí u otázky č. 16.....	78
Graf 22: Výsledky odpovědí u otázky č. 17.....	79

6.5 Seznam obrázků

Obrázek 1: Geografická poloha města Pilníkov.....	8
Obrázek 2: Znak a prapor města Pilníkov.....	10
Obrázek 3: Sportovní hala a vedle nacházející se U-rampa.....	22
Obrázek 4: Areál společnosti T A L P A , spol. s r.o.....	25
Obrázek 5: Momentálně nefungující bistro La Caffé (vedle něj stojící Penzion 338).....	35
Obrázek 6: Budova železniční stanice „Pilníkov“.....	38
Obrázek 7: Kostel Nejsvětější Trojice a před ním stojící klasicistní kašna.....	49
Obrázek 8: Ochrana ZPF na území města Pilníkov (k říjnu 2016).....	54
Obrázek 9: Ohroženost půd vodní erozí na území města Pilníkov (k říjnu 2016).....	55
Obrázek 10: Potencionální ohroženost ZPF větrnou erozí na území města Pilníkov (k říjnu 2016).....	56
Obrázek 11: Průměrná imisní koncentrace PM ₁₀ v ovzduší na území města Pilníkov v roce 2014.....	57
Obrázek 12: Nejvyšší naměřené 24 h koncentrace SO ₂ po čtyřech dnech v ovzduší na území města Pilníkov v roce 2014.....	58
Obrázek 13: Zásah územních systémů ekologické stability nadregionálního a regionálního významu do území města Pilníkov (říjen 2016).....	59
Obrázek 14: Veřejné projednávání k Programu rozvoje města Pilníkov na období 2017-2026 – 1. ukázka.....	84
Obrázek 15: Veřejné projednávání k Programu rozvoje města Pilníkov na období 2017-2026 – 2. ukázka.....	84
Obrázek 16: Objekt k bydlení č. p. 68 – současný stav.....	101
Obrázek 17: Nebezpečné místo u budovy č. p. 21.....	106
Obrázek 18: Sběrné místo ve městě Pilníkov.....	113
Obrázek 19: Areál bývalého státního statku.....	117
Obrázek 20: Požární nádrž nacházející se nedaleko areálu fotbalového hřiště – současný stav.....	120

6.6 Seznam schémat

Schéma 1: Zařazení města Pilníkov z pohledu geomorfologického členění.....	10
Schéma 2: Obecná struktura strategické části PRM Pilníkov na období 2017-2026.....	92
Schéma 3: Znázornění systému řízení a organizačního zajištění naplňování PRM Pilníkov na období let 2017-2026.....	144
Schéma 4: Vazby systému financování PRM Pilníkov na období let 2017-2026.....	145

6.7 Seznam příloh

Příloha 1: Zásobník projektových záměrů	164
Příloha 2: Stavby ve vlastnictví města Pilníkov podle jednotlivých katastrálních území (k 13. 10. 2016)	203
Příloha 3: Statistiky kriminality a jejich zhodnocení.....	204
Příloha 4: Dotazník pro občany a organizace/subjekty působící ve městě Pilníkov	207

Příloha 1: Zásobník projektových záměrů

Usilovat o posílení spektra dostupných komerčních služeb	
žadatel	město Pilníkov, příp. potenciální poskytovatelé komerčních služeb
role města	iniciační motivační
partneři projektu/dotčený orgán	místní podnikatelé, potenciální podnikatelé se zájmem působit ve městě, MPO
zdůvodnění a přínos projektu pro rozvoj města	větší variabilita komerčních služeb dostupných ve městě
typ projektu	neinvestiční
důležitost projektu	střední
předpokládané náklady projektu	budou se odvíjet od spektra nově dostupných komerčních služeb
předpokládané zdroje financování projektu	EU – OP PIK 2014-2020 prostředky města Pilníkov prostředky podnikatelů
vazby na strategické dokumenty	Strategie rozvoje Královéhradeckého kraje 2014-2020 (SO 1: Konkurenceschopnost a inovace, StC 1.1: Zvýšit konkurenceschopnost ekonomiky a podpořit rozvoj podnikatelského prostředí na území Královéhradeckého kraje) Program rozvoje Královéhradeckého kraje 2014-2016 (Opatření 1.1.1: Rozvoj podnikatelských subjektů) Strategie komunitně vedeného místního rozvoje pro území MAS Království – Jestřebí hory, o.p.s. na období 2014–2020 (KOR 5: Ekonomika a trh práce, StC: Dosáhnout vyváženého ekonomického růstu regionu s důrazem na vytváření dobrých podmínek pro podnikatele a tvorbu pracovních míst., SC 5.2: Zlepšit podmínky pro rozvoj podnikatelských subjektů v regionu)
místo realizace projektu	bude se odvíjet od daného podnikatelského záměru
předpokládané období realizace projektu	2019 a dále
odpovědnost za realizaci projektu	vedení města Pilníkov
stav připravenosti projektu	záměr
doplňující informace	vazba na klíčové oblasti rozvoje PRM Pilníkov 2017-2026: 1, 4, 5

Zajistit přítomnost dětského lékaře ve městě	
žadatel	město Pilníkov
role města	iniciační
partneři projektu/dotčený orgán	místní lékařka pro dospělé, pediatři působící v okolí
zdůvodnění a přínos projektu pro rozvoj města	zajištění pediatrické péče ve městě, úspora času a finančních nákladů obyvatel města
typ projektu	neinvestiční
důležitost projektu	nízká
předpokládané náklady projektu	budou se odvíjet od zvolené varianty zajištění (pokud stávající lékařka s licenci na pediatričku – do 50 tis. Kč; pokud zajištění pediatra z okolí – dle dohody s dotyčnou osobou)
předpokládané zdroje financování projektu	vlastní prostředky
vazby na strategické dokumenty	Strategie rozvoje Královéhradeckého kraje 2014-2020 (SO 3: Veřejné služby a občanská společnost, StC 3.1: Zkvalitnit poskytování zdravotní péče v Královéhradeckém kraji a podporovat zdravý životní styl jeho obyvatel)
místo realizace projektu	budova zdravotního střediska (č. p. 100)
předpokládané období realizace projektu	2019 a dále až do doby, než se podaří přítomnost dětského lékaře ve městě zajistit
odpovědnost za realizaci projektu	vedení města Pilníkov
stav připravenosti projektu	záměr
doplňující informace	vazba na klíčové oblasti rozvoje PRM Pilníkov 2017-2026: 1

Zvážit vytvoření bytové rezervy ve vlastnictví města	
žadatel	město Pilníkov
role města	realizační
partneři projektu/dotčený orgán	firmy podílející se na realizaci daného záměru
zdůvodnění a přínos projektu pro rozvoj města	dostatek bytových jednotek ve vlastnictví města v případě zvýšeného zájmu o bydlení
typ projektu	investiční
důležitost projektu	nízká
předpokládané náklady projektu	v řádu jednotek až desítek mil. Kč
předpokládané zdroje financování projektu	vlastní prostředky
vazby na strategické dokumenty	bez vazby na strategické dokumenty
místo realizace projektu	bude se odvíjet od rozhodnutí vedení města
předpokládané období realizace projektu	2019 a dále
odpovědnost za realizaci projektu	Zastupitelstvo města Pilníkov
stav připravenosti projektu	záměr
doplňující informace	vazba na klíčové oblasti rozvoje PRM Pilníkov 2017-2026: 1, 2

Usilovat o posílení autobusových spojů ve dnech pracovního klidu	
žadatel	město Pilníkov
role města	iniciační
partneři projektu/dotčený orgán	dopravní společnosti
zdůvodnění a přínos projektu pro rozvoj města	zlepšení dopravní obslužnosti města ve dnech pracovního klidu
typ projektu	neinvestiční
důležitost projektu	nízká
předpokládané náklady projektu	budou se odvíjet od dohody města s dopravní společností
předpokládané zdroje financování projektu	vlastní prostředky
vazby na strategické dokumenty	Strategie rozvoje Královéhradeckého kraje 2014-2020 (SO 2: Dopravní dostupnost a mobilita, StC 2.3: Zajistit dostatečnou dopravní obslužnost kraje veřejnou dopravou šetrnou k životnímu prostředí a zvýšit její atraktivitu) Program rozvoje Královéhradeckého kraje 2014-2016 (Opatření 2.3.1: Optimalizace veřejné dopravy a integrace dopravních systémů) Strategie komunitně vedeného místního rozvoje pro území MAS Království – Jestřebí hory, o.p.s. na období 2014–2020 (KOR 3: Doprava – dopravní dostupnost a mobilita, StC: Zdokonalit stav dopravní infrastruktury s důrazem na bezpečnost obyvatel a plynulost dopravního provozu, SC 3.2: Zkvalitnit dopravní obslužnost území)
místo realizace projektu	není vázáno na konkrétní místo
předpokládané období realizace projektu	2019 a dále až do doby, než se podaří autobusové spoje ve dnech pracovního klidu posílit
odpovědnost za realizaci projektu	Zastupitelstvo města Pilníkov
stav připravenosti projektu	záměr
doplňující informace	vazba na klíčové oblasti rozvoje PRM Pilníkov 2017-2026: 1

Usilovat o postupné zlepšení technického stavu kostela	
žadatel	Římskokatolická farnost - arciděkanství Trutnov I
role města	iniciační motivační
partneři projektu/dotčený orgán	město Pilníkov, Královéhradecký kraj
zdůvodnění a přínos projektu pro rozvoj města	zkvalitnění technického stavu kostela, zkvalitnění vnitřních prostorů kostela i prostorů v jeho nejbližším okolí, zachování historické dominanty města
typ projektu	investiční
důležitost projektu	střední
předpokládané náklady projektu	v řádu jednotek až desítek mil. Kč
předpokládané zdroje financování projektu	POV KHK 2014-2020 prostředky Římskokatolické farnosti prostředky města Pilníkov prostředky z nadací
vazby na strategické dokumenty	Strategie rozvoje Královéhradeckého kraje 2014-2020 (SO 3: Veřejné služby a občanská společnost, StC 3.4: Podporovat rozvoj kultury a sportu a rozšířit nabídku trávení volného času pro obyvatele kraje i jeho návštěvníky) Program rozvoje Královéhradeckého kraje 2014-2016 (Opatření 3.4.1: Ochrana a podpora kulturního a historického dědictví regionu) Strategie komunitně vedeného místního rozvoje pro území MAS Království – Jestřebí hory, o.p.s. na období 2014–2020 (KOR 1: Cestovní ruch, StC: Zvytvorit dobré podmínky pro rozvoj cestovního ruchu – území atraktivní pro je jeho hosty, nabízející pracovní příležitosti jeho obyvatelům, SC 1.1: Zlepšit infrastrukturu cestovního ruchu)
místo realizace projektu	Parcela KN st. 136 (k.ú. Pilníkov I)
předpokládané období realizace projektu	průběžně po celé programové období
odpovědnost za realizaci projektu	Římskokatolická farnost - arciděkanství Trutnov I
stav připravenosti projektu	záměr
doplňující informace	vazba na klíčové oblasti rozvoje PRM Pilníkov 2017-2026: 1, 2

Vytvořit komunitní plán sociálních služeb pro území města	
žadatel	město Pilníkov
role města	realizační
partneři projektu/dotčený orgán	MPSV
zdůvodnění a přínos projektu pro rozvoj města	zefektivnění poskytování sociálních služeb na území města
typ projektu	neinvestiční
důležitost projektu	střední
předpokládané náklady projektu	do 50 tis. Kč
předpokládané zdroje financování projektu	EU – OP Z 2014-2020 vlastní prostředky
vazby na strategické dokumenty	Strategie rozvoje Královéhradeckého kraje 2014-2020 (SO 3: Veřejné služby a občanská společnost, StC 3.2: Zvýšit kvalitu sociálního prostředí a zajistit kvalitní a dostupné sociální služby pro obyvatele Královéhradeckého kraje) Program rozvoje Královéhradeckého kraje 2014-2016 (Opatření 3.2.3: Zajištění koncepčního přístupu a kvality sociálních služeb)
místo realizace projektu	není vázáno na konkrétní místo
předpokládané období realizace projektu	2020-2021
odpovědnost za realizaci projektu	Zastupitelstvo města Pilníkov
stav připravenosti projektu	záměr
doplňující informace	vazba na klíčové oblasti rozvoje PRM Pilníkov 2017-2026: 1

Modernizovat požární vozovou techniku	
žadatel	SH ČMS - Sbor dobrovolných hasičů Pilníkov
role města	motivační
partneři projektu/dotčený orgán	město Pilníkov, MVČR, Královéhradecký kraj
zdůvodnění a přínos projektu pro rozvoj města	zkvalitnění vybavení pro výkon služby místního Sboru dobrovolných hasičů
typ projektu	investiční
důležitost projektu	střední
předpokládané náklady projektu	okolo 1 mil. Kč
předpokládané zdroje financování projektu	Ministerstvo vnitra GŘ HZS ČR DS KHK 2017-2020 prostředky města Pilníkov
vazby na strategické dokumenty	Strategie rozvoje Královéhradeckého kraje 2014-2020 (SO 3: Veřejné služby a občanská společnost, StC 3.3: Zajistit dostatečnou bezpečnost a ochranu obyvatel kraje včetně jejich majetku a předcházet mimořádným událostem) Program rozvoje Královéhradeckého kraje 2014-2016 (Opatření 3.3.1: Rozvoj krizového řízení a integrovaného záchranného systému) Strategie komunitně vedeného místního rozvoje pro území MAS Království – Jestřebí hory, o.p.s. na období 2014–2020 (KOR 2: Občanská vybavenost – školství, sociální služby a volný čas, StC: Zajistit hodnotné životní podmínky všech obyvatel regionu, SC 2.6: Zajistit bezpečný život obyvatel s ohledem na snížení rizik v oblasti nebezpečných společenských jevů)
místo realizace projektu	není vázáno na konkrétní místo
předpokládané období realizace projektu	2020-2022
odpovědnost za realizaci projektu	Zastupitelstvo města Pilníkov
stav připravenosti projektu	záměr
doplňující informace	vazba na klíčové oblasti rozvoje PRM Pilníkov 2017-2026: 1

Zrekonstruovat objekt č. p. 369 jako zázemí pro výkon společnosti Lesy - voda, s.r.o.	
žadatel	město Pilníkov
role města	realizační
partneři projektu/dotčený orgán	MŽP, Královéhradecký kraj
zdůvodnění a přínos projektu pro rozvoj města	zkvalitnění prostoru pro potřeby pracovníků společnosti a zlepšení jejich pracovních podmínek
typ projektu	investiční
důležitost projektu	střední
předpokládané náklady projektu	v řádu jednotek mil. Kč
předpokládané zdroje financování projektu	EU – OP ŽP 2014-2020 POV KHK 2014-2020 vlastní prostředky
vazby na strategické dokumenty	Strategie rozvoje Královéhradeckého kraje 2014-2020 (SO 4: Environmentální prostředí a sítě, StC 4.3: Zajistit udržitelné zásobování energiemi a jejich šetrné využívání na celém území Královéhradeckého kraje) Program rozvoje Královéhradeckého kraje 2014-2016 (Opatření 4.3.2: Zavádění energetických úspor) Strategie komunitně vedeného místního rozvoje pro území MAS Království – Jestřebí hory, o.p.s. na období 2014–2020 (KOR 4: Životní prostředí, StC: Podporovat veškeré aktivity vedoucí k udržení, případně zlepšení, stavu životního prostředí oblasti, SC 4.2: Zlepšit stav ovzduší podporou využívání ekologických zdrojů tepla a obnovitelných zdrojů energie)
místo realizace projektu	Parcela KN st. 101 (k.ú. Pilníkov II)
předpokládané období realizace projektu	2020-2021
odpovědnost za realizaci projektu	Zastupitelstvo města Pilníkov
stav připravenosti projektu	záměr
doplňující informace	vazba na klíčové oblasti rozvoje PRM Pilníkov 2017-2026: 1, 2

Zrekonstruovat budovy ZŠ včetně realizace energeticky úsporných opatření	
žadatel	město Pilníkov
role města	realizační
partneři projektu/dotčený orgán	ZŠ a MŠ Pilníkov, MMR, Královéhradecký kraj
zdůvodnění a přínos projektu pro rozvoj města	zkvalitnění stavu a prostorů veřejně dostupné infrastruktury
typ projektu	investiční
důležitost projektu	střední
předpokládané náklady projektu	v řádu desítek mil. Kč
předpokládané zdroje financování projektu	EU – IROP 2014-2020 POV KHK 2014-2020 vlastní prostředky
vazby na strategické dokumenty	Strategie rozvoje Královéhradeckého kraje 2014-2020 (SO 1: Konkurenceschopnost a inovace, StC 1.3: Zvýšit zaměstnanost v Královéhradeckém kraji zlepšením vzdělanostní struktury obyvatel a jejím propojením na regionální trh práce) Program rozvoje Královéhradeckého kraje 2014-2016 (Opatření 1.3.1: Podpora předškolního, primárního, sekundárního, základního uměleckého a zájmového vzdělávání) Strategie komunitně vedeného místního rozvoje pro území MAS Království – Jestřebí hory, o.p.s. na období 2014–2020 (KOR 2: Občanská vybavenost – školství, sociální služby a volný čas, StC: Zajistit hodnotné životní podmínky všech obyvatel regionu, SC 2.2: Udržet základní školství i v menších obcích)
místo realizace projektu	Parcely KN st. 107 a st. 122 (k.ú. Pilníkov I)
předpokládané období realizace projektu	2020 a dále
odpovědnost za realizaci projektu	Zastupitelstvo města Pilníkov
stav připravenosti projektu	záměr
doplňující informace	vazba na klíčové oblasti rozvoje PRM Pilníkov 2017-2026: 1, 2, 5

Zrekonstruovat objekt k bydlení č. p. 68	
žadatel	město Pilníkov
role města	realizační
partneři projektu/dotčený orgán	MMR
zdůvodnění a přínos projektu pro rozvoj města	zkvalitnění stavu bytového fondu ve vlastnictví města
typ projektu	investiční
důležitost projektu	střední
předpokládané náklady projektu	v řádu jednotek mil. Kč
předpokládané zdroje financování projektu	EU – IROP 2014-2020 vlastní prostředky
vazby na strategické dokumenty	Strategie rozvoje Královéhradeckého kraje 2014-2020 (SO 4: Environmentální prostředí a sítě, StC 4.3: Zajistit udržitelné zásobování energiemi a jejich šetrné využívání na celém území Královéhradeckého kraje) Program rozvoje Královéhradeckého kraje 2014-2016 (Opatření 4.3.2: Zavádění energetických úspor) Strategie komunitně vedeného místního rozvoje pro území MAS Království – Jestřebí hory, o.p.s. na období 2014–2020 (KOR 4: Životní prostředí, StC: Podporovat veškeré aktivity vedoucí k udržení, případně zlepšení, stavu životního prostředí oblasti, SC 4.2: Zlepšit stav ovzduší podporou využívání ekologických zdrojů tepla a obnovitelných zdrojů energie)
místo realizace projektu	Parcela KN st. 143 (k.ú. Pilníkov I)
předpokládané období realizace projektu	2021-2022
odpovědnost za realizaci projektu	Zastupitelstvo města Pilníkov
stav připravenosti projektu	záměr
doplňující informace	vazba na klíčové oblasti rozvoje PRM Pilníkov 2017-2026: 1, 2

Zrekonstruovat další objekty k bydlení	
žadatel	město Pilníkov
role města	realizační
partneři projektu/dotčený orgán	MMR
zdůvodnění a přínos projektu pro rozvoj města	zkvalitnění stavu bytového fondu ve vlastnictví města
typ projektu	investiční
důležitost projektu	střední
předpokládané náklady projektu	v řádu jednotek mil. Kč/objekt
předpokládané zdroje financování projektu	EU – IROP 2014-2020 vlastní prostředky
vazby na strategické dokumenty	Strategie rozvoje Královéhradeckého kraje 2014-2020 (SO 4: Environmentální prostředí a sítě, StC 4.3: Zajistit udržitelné zásobování energiemi a jejich šetrné využívání na celém území Královéhradeckého kraje) Program rozvoje Královéhradeckého kraje 2014-2016 (Opatření 4.3.2: Zavádění energetických úspor) Strategie komunitně vedeného místního rozvoje pro území MAS Království – Jestřebí hory, o.p.s. na období 2014–2020 (KOR 4: Životní prostředí, StC: Podporovat veškeré aktivity vedoucí k udržení, případně zlepšení, stavu životního prostředí oblasti, SC 4.2: Zlepšit stav ovzduší podporou využívání ekologických zdrojů tepla a obnovitelných zdrojů energie)
místo realizace projektu	další objekty k bydlení ve vlastnictví města
předpokládané období realizace projektu	2022 a dále
odpovědnost za realizaci projektu	Zastupitelstvo města Pilníkov
stav připravenosti projektu	záměr
doplňující informace	vazba na klíčové oblasti rozvoje PRM Pilníkov 2017-2026: 1, 2

Opravit místní komunikace v nevyhovujícím stavu	
žadatel	město Pilníkov
role města	realizační
partneři projektu/dotčený orgán	MMR, Královéhradecký kraj
zdůvodnění a přínos projektu pro rozvoj města	zkvalitnění dopravní infrastruktury na území města a zajištění vyšší bezpečnosti dopravy
typ projektu	investiční
důležitost projektu	střední
předpokládané náklady projektu	budou se odvíjet od potřeb konkrétních rekonstruovaných místních komunikací (od řádů statisíců až po jednotky mil. Kč)
předpokládané zdroje financování projektu	EU – IROP 2014-2020 POV KHK 2014-2020 vlastní prostředky
vazby na strategické dokumenty	Strategie rozvoje Královéhradeckého kraje 2014-2020 (SO 2: Dopravní dostupnost a mobilita, StC 2.2: Zlepšit stav regionální dopravní infrastruktury s ohledem na plynulost dopravy a bezpečnost a zdraví obyvatel) Program rozvoje Královéhradeckého kraje 2014-2016 (Opatření 2.2.1: Rozvoj regionální silniční dopravy) Strategie komunitně vedeného místního rozvoje pro území MAS Království – Jestřebí hory, o.p.s. na období 2014–2020 (KOR 3: Doprava – dopravní dostupnost a mobilita, StC: Zdokonalit stav dopravní infrastruktury s důrazem na bezpečnost obyvatel a plynulost dopravního provozu, SC 3.1: Zlepšit stav dopravní infrastruktury)
místo realizace projektu	místo realizace se bude odvíjet od zvolené rekonstruované místní komunikace
předpokládané období realizace projektu	průběžně po celé programové období (předpoklad: jedna místní komunikace/rok)
odpovědnost za realizaci projektu	Zastupitelstvo města Pilníkov
stav připravenosti projektu	záměr
doplňující informace	vazba na klíčové oblasti rozvoje PRM Pilníkov 2017-2026: 2

Pokračovat v rekonstrukci mostních konstrukcí	
žadatel	město Pilníkov, SS KHK
role města	iniciační realizační
partneři projektu/dotčený orgán	SÚS KHK, Královéhradecký kraj
zdůvodnění a přínos projektu pro rozvoj města	zajištění odpovídajícího technického stavu mostních konstrukcí a zvýšení bezpečnosti
typ projektu	investiční
důležitost projektu	střední
předpokládané náklady projektu	v řádu jednotek mil. Kč (bude se odvíjet od počtu zrekonstruovaných mostních konstrukcí)
předpokládané zdroje financování projektu	POV KHK 2014-2020 vlastní prostředky prostředky SS KHK
vazby na strategické dokumenty	Strategie rozvoje Královéhradeckého kraje 2014-2020 (SO 2: Dopravní dostupnost a mobilita, StC 2.2: Zlepšit stav regionální dopravní infrastruktury s ohledem na plynulost dopravy a bezpečnost a zdraví obyvatel) Program rozvoje Královéhradeckého kraje 2014-2016 (Opatření 2.2.1: Rozvoj regionální silniční dopravy) Strategie komunitně vedeného místního rozvoje pro území MAS Království – Jestřebí hory, o.p.s. na období 2014–2020 (KOR 3: Doprava – dopravní dostupnost a mobilita, StC: Zdokonalit stav dopravní infrastruktury s důrazem na bezpečnost obyvatel a plynulost dopravního provozu, SC 3.1: Zlepšit stav dopravní infrastruktury)
místo realizace projektu	most přes Pilníkovský potok v ulici Tovární, most přes Vlčický potok v ulici Za Trati u osady Letná aj.
předpokládané období realizace projektu	2018-2020
odpovědnost za realizaci projektu	Zastupitelstvo města Pilníkov
stav připravenosti projektu	záměr
doplňující informace	vazba na klíčové oblasti rozvoje PRM Pilníkov 2017-2026: 2

Postupně realizovat opatření v rámci navržené a specifikované cestní sítě v Plánech společných zařízení	
žadatel	SPÚ
role města	iniciační částečně realizační
partneři projektu/dotčený orgán	MZe, Královéhradecký kraj, MAS KJH
zdůvodnění a přínos projektu pro rozvoj města	zabezpečení přístupnosti všech pozemků, v rámci návrhu jejich nového uspořádání ve všech k.ú. města
typ projektu	investiční
důležitost projektu	střední
předpokládané náklady projektu	v řádu desítek mil. Kč
předpokládané zdroje financování projektu	EU – PRV 2014-2020 POV KHK 2014-2020 prostředky skrze MAS KJH prostředky přidělené SPÚ vlastní prostředky
vazby na strategické dokumenty	Strategie rozvoje Královéhradeckého kraje 2014-2020 (SO 2: Dopravní dostupnost a mobilita, StC 2.2: Zlepšit stav regionální dopravní infrastruktury s ohledem na plynulost dopravy a bezpečnost a zdraví obyvatel a SO 4: Environmentální prostředí a síť, StC 4.4: Chránit všechny složky životního prostředí, šetrně pečovat o krajinu a přírodní ekosystémy na území kraje a podporovat rozvoj ekologického vzdělávání, výchovy a osvěty) Program rozvoje Královéhradeckého kraje 2014-2016 (Opatření 2.2.1: Rozvoj regionální silniční dopravy a Opatření 4.4.1: Aktivní ochrana přírody a péče o krajinu) Strategie komunitně vedeného místního rozvoje pro území MAS Království – Jestřebí hory, o.p.s. na období 2014–2020 (KOR 3: Doprava – dopravní dostupnost a mobilita, StC: Zdokonalit stav dopravní infrastruktury s důrazem na bezpečnost obyvatel a plynulost dopravního provozu, SC 3.1: Zlepšit stav dopravní infrastruktury a KOR 4: Životní prostředí, StC: Podporovat veškeré aktivity vedoucí k udržení, případně zlepšení, stavu životního prostředí oblasti, SC 4.1: Podpořit obnovu a zlepšování stavu krajiny)
místo realizace projektu	cestní síť navržená v Plánech společných zařízení
předpokládané období realizace projektu	průběžně po celé programové období
odpovědnost za realizaci projektu	SPÚ
stav připravenosti projektu	záměr
doplňující informace	vazba na klíčové oblasti rozvoje PRM Pilníkov 2017-2026: 2, 3

Aktualizovat pasport místních komunikací včetně vytvoření pasportu dopravního značení	
žadatel	město Pilníkov
role města	realizační
partneři projektu/dotčený orgán	zpracovatelská firma
zdůvodnění a přínos projektu pro rozvoj města	město bude mít k dispozici aktualizovanou evidenci všech místních komunikací a dopravního značení včetně jejich parametrů
typ projektu	neinvestiční
důležitost projektu	střední
předpokládané náklady projektu	do 50 tis. Kč
předpokládané zdroje financování projektu	vlastní prostředky
vazby na strategické dokumenty	Strategie rozvoje Královéhradeckého kraje 2014-2020 (SO 5: Vyvážený rozvoj a správa regionu, StC 5.2: Zajistit vyvážený a integrovaný rozvoj všech částí Královéhradeckého kraje s ohledem na jejich regionální disparity) Program rozvoje Královéhradeckého kraje 2014-2016 (Opatření 5.2.1: Rozvoj a podpora strategického a územního plánování)
místo realizace projektu	není vázáno na konkrétní místo
předpokládané období realizace projektu	2020-2021
odpovědnost za realizaci projektu	Zastupitelstvo města Pilníkov
stav připravenosti projektu	záměr
doplňující informace	vazba na klíčové oblasti rozvoje PRM Pilníkov 2017-2026: 2

Realizovat III. etapu výstavby chodníků podél silnice I/16	
žadatel	město Pilníkov
role města	iniciační
partneři projektu/dotčený orgán	SFDI
zdůvodnění a přínos projektu pro rozvoj města	zvýšení bezpečnosti pohybu osob podél silnice I/16
typ projektu	investiční
důležitost projektu	vysoká
předpokládané náklady projektu	v řádu jednotek mil. Kč
předpokládané zdroje financování projektu	SFDI POV KHK 2014-2020 vlastní prostředky
vazby na strategické dokumenty	Strategie komunitně vedeného místního rozvoje pro území MAS Království – Jestřebí hory, o.p.s. na období 2014–2020 (KOR 3: Doprava – dopravní dostupnost a mobilita, StC: Zdokonalit stav dopravní infrastruktury s důrazem na bezpečnost obyvatel a plynulost dopravního provozu, SC 3.1: Zlepšit stav dopravní infrastruktury)
místo realizace projektu	podél silnice I/16 přibližně od budovy č. p. 375 až k odbočce přes železniční trať k domům s č. p. 253, 256 a 257
předpokládané období realizace projektu	2019-2020
odpovědnost za realizaci projektu	Zastupitelstvo města Pilníkov, firma realizující výstavbu
stav připravenosti projektu	příprava podkladů pro projektovou část
doplňující informace	vazba na klíčové oblasti rozvoje PRM Pilníkov 2017-2026: 2

Usilovat o vybudování cyklostezek	
žadatel	město Pilníkov, město Trutnov, obec Staré Buky, případně jiné obce
role města	iniciační motivační realizační
partneři projektu/dotčený orgán	MMR, MD, Královéhradecký kraj
zdůvodnění a přínos projektu pro rozvoj města	zvýšení bezpečnosti cyklistů (např. zajištění bezpečnějšího propojení města Pilníkov s městem Trutnov pro potřeby cyklistů), rozvoj cyklistické dopravy v regionu
typ projektu	investiční
důležitost projektu	nízká
předpokládané náklady projektu	v řádu desítek mil. Kč
předpokládané zdroje financování projektu	EU – IROP 2014-2020 SFDI DS KHK 2017-2020 vlastní prostředky
vazby na strategické dokumenty	Strategie rozvoje Královéhradeckého kraje 2014-2020 (SO 2: Dopravní dostupnost a mobilita, StC 2.2: Zlepšit stav regionální dopravní infrastruktury s ohledem na plynulost dopravy a bezpečnost a zdraví obyvatel) Program rozvoje Královéhradeckého kraje 2014-2016 (Opatření 2.2.3: Podpora nemotorové dopravy s důrazem na cyklistiku) Strategie komunitně vedeného místního rozvoje pro území MAS Království – Jestřebí hory, o.p.s. na období 2014–2020 (KOR 3: Doprava – dopravní dostupnost a mobilita, StC: Zdokonalit stav dopravní infrastruktury s důrazem na bezpečnost obyvatel a plynulost dopravního provozu, SC 3.1: Zlepšit stav dopravní infrastruktury)
místo realizace projektu	bude se odvíjet od vytipovaného trasování cyklostezek
předpokládané období realizace projektu	2025 a dále
odpovědnost za realizaci projektu	Zastupitelstvo města Pilníkov, města Trutnov, obce Staré Buky, případně jiných obcí
stav připravenosti projektu	záměr
doplňující informace	vazba na klíčové oblasti rozvoje PRM Pilníkov 2017-2026: 2, 5

Vyřešit nebezpečné místo u budovy č. p. 21	
žadatel	město Pilníkov, ŘSD ČR
role města	realizační iniciační
partneři projektu/dotčený orgán	ŘSD ČR
zdůvodnění a přínos projektu pro rozvoj města	zvýšení bezpečnosti chodců na tomto nebezpečném místě
typ projektu	investiční
důležitost projektu	vysoká
předpokládané náklady projektu	v řádu jednotek až desítek tis. Kč (bude se odvíjet od zvoleného řešení)
předpokládané zdroje financování projektu	prostředky ŘSD ČR vlastní prostředky
vazby na strategické dokumenty	Strategie komunitně vedeného místního rozvoje pro území MAS Království – Jestřebí hory, o.p.s. na období 2014–2020 (KOR 2: Občanská vybavenost – školství, sociální služby a volný čas, StC: Zajistit hodnotné životní podmínky všech obyvatel regionu, SC 2.6: Zajistit bezpečný život obyvatel s ohledem na snížení rizik v oblasti nebezpečných společenských jevů a KOR 3: Doprava - dopravní dostupnost a mobilita, StC: Zdokonalit stav dopravní infrastruktury s důrazem na bezpečnost obyvatel a plynulost dopravního provozu, SC 3.1: Zlepšit stav dopravní infrastruktury)
místo realizace projektu	parcely KN 1204/1 a KN 1215/1 (k.ú. Pilníkov I)
předpokládané období realizace projektu	2019 a dále (do doby, než se podaří nebezpečné místo vyřešit)
odpovědnost za realizaci projektu	ŘSD ČR, Zastupitelstvo města Pilníkov
stav připravenosti projektu	záměr
doplňující informace	vazba na klíčové oblasti rozvoje PRM Pilníkov 2017-2026: 2

Posílit bezpečnostní prvky související s dopravou a dopravní infrastrukturou	
žadatel	město Pilníkov
role města	realizační
partneři projektu/dotčený orgán	BESIP, firma instalující bezpečnostní prvky
zdůvodnění a přínos projektu pro rozvoj města	zvýšení bezpečnosti ve vybraných dopravních úsecích
typ projektu	investiční
důležitost projektu	střední
předpokládané náklady projektu	v řádu desítek tis. Kč
předpokládané zdroje financování projektu	vlastní prostředky
vazby na strategické dokumenty	Strategie komunitně vedeného místního rozvoje pro území MAS Království – Jestřebí hory, o.p.s. na období 2014–2020 (KOR 3: Doprava – dopravní dostupnost a mobilita, StC: Zdokonalit stav dopravní infrastruktury s důrazem na bezpečnost obyvatel a plynulost dopravního provozu, SC 3.1: Zlepšit stav dopravní infrastruktury)
místo realizace projektu	vytipované lokality na území města
předpokládané období realizace projektu	2020 a dále
odpovědnost za realizaci projektu	Zastupitelstvo města Pilníkov
stav připravenosti projektu	záměr
doplňující informace	vazba na klíčové oblasti rozvoje PRM Pilníkov 2017-2026: 2

Usilovat o vybudování obchvatu města	
žadatel	MD
role města	iniciační
partneři projektu/dotčený orgán	Město Pilníkov, MMR, ŘSD ČR
zdůvodnění a přínos projektu pro rozvoj města	odklonění dopravy z centrální části města, zvýšení bezpečnosti obyvatel
typ projektu	investiční
důležitost projektu	nízká
předpokládané náklady projektu	v řádu stovek milionů Kč
předpokládané zdroje financování projektu	EU – IROP 2014-2020 OP D 2014-2020 SFDI vlastní prostředky
vazby na strategické dokumenty	Strategie rozvoje Královéhradeckého kraje 2014-2020 (SO 2: Dopravní dostupnost a mobilita, StC 2.2: Zlepšit stav regionální dopravní infrastruktury s ohledem na plynulost dopravy a bezpečnost a zdraví obyvatel) Program rozvoje Královéhradeckého kraje 2014-2016 (Opatření 2.2.1: Rozvoj regionální silniční dopravy)
místo realizace projektu	dle vybrané varianty z navržených
předpokládané období realizace projektu	2026 a dále
odpovědnost za realizaci projektu	MD
stav připravenosti projektu	záměr
doplňující informace	vazba na klíčové oblasti rozvoje PRM Pilníkov 2017-2026: 1, 2, 3, 4, 5

Vytvořit dlouhodobý plán údržby a ochrany životního prostředí ve městě	
žadatel	město Pilníkov
role města	realizační
partneři projektu/dotčený orgán	zpracovatelská společnost
zdůvodnění a přínos projektu pro rozvoj města	zkvalitnění údržby životního prostředí, šetrnější a ekologičtější přístup v oblasti ochrany životního prostředí
typ projektu	neinvestiční
důležitost projektu	vysoká
předpokládané náklady projektu	50-70 tis. Kč
předpokládané zdroje financování projektu	vlastní prostředky
vazby na strategické dokumenty	Strategie rozvoje Královéhradeckého kraje 2014-2020 (SO 4: Environmentální prostředí a síť, StC 4.4: Chránit všechny složky životního prostředí, šetrně pečovat o krajinu a přírodní ekosystémy na území kraje a podporovat rozvoj ekologického vzdělávání, výchovy a osvěty) Strategie komunitně vedeného místního rozvoje pro území MAS Království – Jestřebí hory, o.p.s. na období 2014–2020 (KOR 4: Životní prostředí, StC: Podporovat veškeré aktivity vedoucí k udržení, případně zlepšení, stavu životního prostředí oblasti, SC 4.1: Podpořit obnovu a zlepšování stavu krajiny)
místo realizace projektu	není vázáno na konkrétní místo
předpokládané období realizace projektu	2020-2021
odpovědnost za realizaci projektu	Zastupitelstvo města Pilníkov
stav připravenosti projektu	záměr
doplňující informace	vazba na klíčové oblasti rozvoje PRM Pilníkov 2017-2026: 3

Vytvořit regulační plán	
žadatel	město Pilníkov
role města	realizační
partneři projektu/dotčený orgán	zpracovatelská společnost
zdůvodnění a přínos projektu pro rozvoj města	zajištění uváženého rozvoje a nové výstavby ve městě, zachování architektonického vzhledu města
typ projektu	neinvestiční
důležitost projektu	střední
předpokládané náklady projektu	okolo 100 tis. Kč
předpokládané zdroje financování projektu	vlastní prostředky
vazby na strategické dokumenty	Strategie rozvoje Královéhradeckého kraje 2014-2020 (SO 5: Vyvážený rozvoj a správa regionu, StC 5.2: Zajistit vyvážený a integrovaný rozvoj všech částí Královéhradeckého kraje s ohledem na jejich regionální disparity) Program rozvoje Královéhradeckého kraje 2014-2016 (Opatření 5.2.1: Rozvoj a podpora strategického a územního plánování)
místo realizace projektu	území městské památkové zóny či jiné vytipované území vedením města
předpokládané období realizace projektu	2021-2022
odpovědnost za realizaci projektu	Zastupitelstvo města Pilníkov
stav připravenosti projektu	záměr
doplňující informace	vazba na klíčové oblasti rozvoje PRM Pilníkov 2017-2026: 2, 3

Zkvalitnit údržbu veřejných prostranství	
žadatel	město Pilníkov
role města	realizační
partneři projektu/dotčený orgán	Úřad práce České republiky
zdůvodnění a přínos projektu pro rozvoj města	zkvalitnění vzhledu města
typ projektu	neinvestiční (noví zaměstnanci na VPP či OPP, nákup drobné techniky) i investiční (v případě nákupu větší a dražší techniky)
důležitost projektu	střední
předpokládané náklady projektu	v případě veřejných a obecně prospěšných prací do 5 tis. Kč v případě nové techniky 1-2 mil. Kč
předpokládané zdroje financování projektu	vlastní prostředky
vazby na strategické dokumenty	Strategie komunitně vedeného místního rozvoje pro území MAS Království – Jestřebí hory, o.p.s. na období 2014–2020 (KOR 4: Životní prostředí, StC: Podporovat veškeré aktivity vedoucí k udržení, případně zlepšení, stavu životního prostředí oblasti, SC 4.1: Podpořit obnovu a zlepšování stavu krajiny)
místo realizace projektu	plochy veřejné zeleně na území města
předpokládané období realizace projektu	průběžně po celé programové období
odpovědnost za realizaci projektu	vedení města Pilníkov
stav připravenosti projektu	záměr
doplňující informace	vazba na klíčové oblasti rozvoje PRM Pilníkov 2017-2026: 3

Podpořit realizaci opatření proti vodní erozi	
žadatel	město Pilníkov soukromé subjekty dotčené záměrem SPÚ
role města	iniciační realizační
partneři projektu/dotčený orgán	MZe, MŽP
zdůvodnění a přínos projektu pro rozvoj města	zvýšení bezpečnosti a ochrany před vodní erozí
typ projektu	investiční
důležitost projektu	střední
předpokládané náklady projektu	budou se odvíjet od rozsahu realizovaných protierozních opatření
předpokládané zdroje financování projektu	EU – PRV 2014-2020 EU – OP ŽP 2014-2020 prostředky SPÚ vlastní prostředky prostředky subjektů dotčených záměrem
vazby na strategické dokumenty	Strategie rozvoje Královéhradeckého kraje 2014-2020 (SO 4: Environmentální prostředí a síť, StC 4.1: Zlepšit stav vodohospodářské infrastruktury na území kraje a zajistit dostatečnou ochranu před povodněmi) Program rozvoje Královéhradeckého kraje 2014-2016 (Opatření 4.1.3: Protipovodňová ochrana a prevence)
místo realizace projektu	silně ohrožené půdy vodní erozí na území města, především lokality, které byly navrženy v rámci PSZ
předpokládané období realizace projektu	průběžně po celé programové období
odpovědnost za realizaci projektu	SPÚ Zastupitelstvo města Pilníkov soukromé subjekty dotčené záměrem
stav připravenosti projektu	záměr
doplňující informace	vazba na klíčové oblasti rozvoje PRM Pilníkov 2017-2026: 2, 3

Podpořit aktivity vedoucí k ekologickému spalování	
žadatel	město Pilníkov majitelé rodinných a bytových domů
role města	iniciační
partneři projektu/dotčený orgán	MŽP, Královéhradecký kraj
zdůvodnění a přínos projektu pro rozvoj města	zlepšení stavu životního prostředí, především stavu ovzduší
typ projektu	neinvestiční
důležitost projektu	vysoká
předpokládané náklady projektu	do 30 tis. Kč
předpokládané zdroje financování projektu	SFŽP – Program podpory environmentálního vzdělávání, osvěty a poradenství DS KHK 2017-2020 vlastní prostředky
vazby na strategické dokumenty	Strategie rozvoje Královéhradeckého kraje 2014-2020 (SO 4: Environmentální prostředí a síť, StC 4.4: Chránit všechny složky životního prostředí, šetrně pečovat o krajinu a přírodní ekosystémy na území kraje a podporovat rozvoj ekologického vzdělávání, výchovy a osvěty) Program rozvoje Královéhradeckého kraje 2014-2016 (Opatření 4.4.3: Podpora environmentálního vzdělávání, výchovy a osvěty) Strategie komunitně vedeného místního rozvoje pro území MAS Království – Jestřebí hory, o.p.s. na období 2014–2020 (KOR 4: Životní prostředí, StC: Podporovat veškeré aktivity vedoucí k udržení, případně zlepšení, stavu životního prostředí oblasti, SC 4.2: Zlepšit stav ovzduší podporou využívání ekologických zdrojů tepla a obnovitelných zdrojů energie)
místo realizace projektu	není vázáno na konkrétní místo
předpokládané období realizace projektu	průběžně po celé programové období
odpovědnost za realizaci projektu	Zastupitelstvo města Pilníkov
stav připravenosti projektu	záměr
doplňující informace	vazba na klíčové oblasti rozvoje PRM Pilníkov 2017-2026: 3

Usilovat o odstranění černých skládek	
žadatel	město Pilníkov majitelé dotčených pozemků
role města	iniciační realizační
partneři projektu/dotčený orgán	MŽP, Královéhradecký kraj
zdůvodnění a přínos projektu pro rozvoj města	zlepšení stavu životního prostředí, především půdního fondu v daných lokalitách
typ projektu	investiční
důležitost projektu	vysoká
předpokládané náklady projektu	v řádu desítek až stovek tis. Kč
předpokládané zdroje financování projektu	EU – OP ŽP 2014-2020 Národní program Životní prostředí DS KHK 2017-2020 vlastní prostředky
vazby na strategické dokumenty	Strategie rozvoje Královéhradeckého kraje 2014-2020 (SO 4: Environmentální prostředí a sítě, StC 4.2: Zefektivnit odpadové hospodářství a eliminovat ekologické zátěže na území Královéhradeckého kraje) Program rozvoje Královéhradeckého kraje 2014-2016 (Opatření 4.2.2: Eliminace ekologických zátěží) Strategie komunitně vedeného místního rozvoje pro území MAS Království – Jestřebí hory, o.p.s. na období 2014–2020 (KOR 4: Životní prostředí, StC: Podporovat veškeré aktivity vedoucí k udržení, případně zlepšení, stavu životního prostředí oblasti, SC 4.3: Zkvalitnit a zefektivnit systém nakládání s odpady)
místo realizace projektu	lokality Valčenka lokality poblíž vlakového nádraží lokality poblíž čerpací stanice pohonných hmot
předpokládané období realizace projektu	2020 a dále (do doby, než se podaří dané černé skládky odstranit)
odpovědnost za realizaci projektu	majitelé dotčených pozemků
stav připravenosti projektu	záměr
doplňující informace	vazba na klíčové oblasti rozvoje PRM Pilníkov 2017-2026: 3

Zabránit vjezdu motorkářů mimo veřejné komunikace	
žadatel	město Pilníkov
role města	iniciační motivační
partneři projektu/dotčený orgán	vlastníci soukromých pozemků
zdůvodnění a přínos projektu pro rozvoj města	odstranění negativního vlivu jízdy motorkářů na přírodu
typ projektu	neinvestiční
důležitost projektu	nízká
předpokládané náklady projektu	budou se odvíjet od zvoleného řešení
předpokládané zdroje financování projektu	vlastní prostředky
vazby na strategické dokumenty	Strategie komunitně vedeného místního rozvoje pro území MAS Království – Jestřebí hory, o.p.s. na období 2014–2020 (KOR 4: Životní prostředí, StC: Podporovat veškeré aktivity vedoucí k udržení, případně zlepšení, stavu životního prostředí oblasti, SC 4.1: Podpořit obnovu a zlepšování stavu krajiny)
místo realizace projektu	různorodé pozemky v soukromém vlastnictví na území města
předpokládané období realizace projektu	2020-2021
odpovědnost za realizaci projektu	město Pilníkov majitelé pozemků dotčených tímto problémem
stav připravenosti projektu	záměr
doplňující informace	vazba na klíčové oblasti rozvoje PRM Pilníkov 2017-2026: 3

Zvýšit osvětu v oblasti životního prostředí	
žadatel	město Pilníkov
role města	realizační
partneři projektu/dotčený orgán	MŽP, Královéhradecký kraj
zdůvodnění a přínos projektu pro rozvoj města	zvýšení povědomí obyvatel o ochraně životního prostředí a odpadovém hospodářství → více vytríděného odpadu
typ projektu	neinvestiční
důležitost projektu	vysoká
předpokládané náklady projektu	do 20 tis. Kč/rok
předpokládané zdroje financování projektu	SFŽP – Program podpory environmentálního vzdělávání, osvěty a poradenství DS KHK 2017-2020 vlastní prostředky
vazby na strategické dokumenty	Strategie rozvoje Královéhradeckého kraje 2014-2020 (SO 4: Environmentální prostředí a síť, StC 4.4: Chránit všechny složky životního prostředí, šetrně pečovat o krajinu a přírodní ekosystémy na území kraje a podporovat rozvoj ekologického vzdělávání, výchovy a osvěty) Program rozvoje Královéhradeckého kraje 2014-2016 (Opatření 4.4.3: Podpora environmentálního vzdělávání, výchovy a osvěty) Strategie komunitně vedeného místního rozvoje pro území MAS Království – Jestřebí hory, o.p.s. na období 2014–2020 (KOR 4: Životní prostředí, StC: Podporovat veškeré aktivity vedoucí k udržení, případně zlepšení, stavu životního prostředí oblasti, SC 4.1: Podpořit obnovu a zlepšování stavu krajiny)
místo realizace projektu	lokality kontejnerových stání, vývěsní místa přednášky, semináře-budova MěÚ, sál restaurace Slunce
předpokládané období realizace projektu	průběžně po celé programové období
odpovědnost za realizaci projektu	vedení města Pilníkov
stav připravenosti projektu	záměr
doplňující informace	vazba na klíčové oblasti rozvoje PRM Pilníkov 2017-2026: 3

Zlepšit propagaci existujících služeb ve městě	
žadatel	město Pilníkov
role města	realizační
partneři projektu/dotčený orgán	podnikatelské subjekty působící ve městě, Královéhradecký kraj
zdůvodnění a přínos projektu pro rozvoj města	lepší propagace a podpora podnikatelských subjektů napomůže v rozvoji jejich činnosti, což v konečném důsledku povede i k rozvoji města
typ projektu	neinvestiční
důležitost projektu	střední
předpokládané náklady projektu	do 15 tis. Kč/rok
předpokládané zdroje financování projektu	DS KHK 2017-2020 vlastní prostředky
vazby na strategické dokumenty	Strategie rozvoje Královéhradeckého kraje 2014-2020 (SO 1: Konkurenceschopnost a inovace, StC 1.1: Zvýšit konkurenceschopnost ekonomiky a podpořit rozvoj podnikatelského prostředí na území Královéhradeckého kraje) Program rozvoje Královéhradeckého kraje 2014-2016 (Opatření 1.1.1: Rozvoj podnikatelských subjektů) Strategie komunitně vedeného místního rozvoje pro území MAS Království – Jestřebí hory, o.p.s. na období 2014–2020 (KOR 5: Ekonomika a trh práce, StC: Dosáhnout vyváženého ekonomického růstu regionu s důrazem na vytváření dobrých podmínek pro podnikatele a tvorbu pracovních míst., SC 5.2: Zlepšit podmínky pro rozvoj podnikatelských subjektů v regionu)
místo realizace projektu	není vázáno na konkrétní místo
předpokládané období realizace projektu	průběžně po celé programové období
odpovědnost za realizaci projektu	vedení města Pilníkov
stav připravenosti projektu	záměr
doplňující informace	vazba na klíčové oblasti rozvoje PRM Pilníkov 2017-2026: 4

Vytvořit výhodné pobídky pro stávající i nové podnikatelské subjekty	
žadatel	město Pilníkov
role města	realizační
partneři projektu/dotčený orgán	podnikatelské subjekty působící ve městě, MPO, CzechInvest, potencionální investoři
zdůvodnění a přínos projektu pro rozvoj města	vytvoření výhodných podmínek pro stávající podnikatele s cílem udržení a rozvoje jejich činnosti zvýšení počtu nových investorů a podnikatelských subjektů ve městě
typ projektu	neinvestiční
důležitost projektu	střední
předpokládané náklady projektu	do 25 tis. Kč/rok
předpokládané zdroje financování projektu	EU – OP PIK 2014-2020 DS KHK 2017-2020 vlastní prostředky
vazby na strategické dokumenty	Strategie rozvoje Královéhradeckého kraje 2014-2020 (SO 1: Konkurenceschopnost a inovace, StC 1.1: Zvýšit konkurenceschopnost ekonomiky a podpořit rozvoj podnikatelského prostředí na území Královéhradeckého kraje) Program rozvoje Královéhradeckého kraje 2014-2016 (Opatření 1.1.1: Rozvoj podnikatelských subjektů) Strategie komunitně vedeného místního rozvoje pro území MAS Království – Jestřebí hory, o.p.s. na období 2014–2020 (KOR 5: Ekonomika a trh práce, StC: Dosáhnout vyváženého ekonomického růstu regionu s důrazem na vytváření dobrých podmínek pro podnikatele a tvorbu pracovních míst., SC 5.2: Zlepšit podmínky pro rozvoj podnikatelských subjektů v regionu)
místo realizace projektu	bude se odvíjet od zvolených lokalit, kde budou výhodné pobídky aplikovány
předpokládané období realizace projektu	průběžně po celé programové období
odpovědnost za realizaci projektu	vedení města Pilníkov
stav připravenosti projektu	záměr
doplňující informace	vazba na klíčové oblasti rozvoje PRM Pilníkov 2017-2026: 4

Intenzivně jednat se společností KATA, a.s. o možnostech využití chátrajících budov a ploch v jejím vlastnictví	
žadatel	město Pilníkov KATA, a.s.
role města	iniciační
partneři projektu/dotčený orgán	MPO, KATA, a.s.
zdůvodnění a přínos projektu pro rozvoj města	opětovné využití chátrajících budov a ploch
typ projektu	neinvestiční (uskutečněná jednání o využitelnosti) i investiční (prostředky do údržby a rozvoje budov a ploch)
důležitost projektu	střední
předpokládané náklady projektu	samotná uskutečněná jednání – náklady do 5 tis. Kč/rok v případě odkupu některých ploch a objektů do vlastnictví města a zajištění jejich optimálního využití – náklady v řádu jednotek až desítek mil. Kč (podle rozsahu odkupovaného majetku)
předpokládané zdroje financování projektu	EU – OP PIK 2014-2020 prostředky stávajícího či nového vlastníka daných budov a ploch
vazby na strategické dokumenty	Strategie rozvoje Královéhradeckého kraje 2014-2020 (SO 1: Konkurenceschopnost a inovace, StC 1.1: Zvýšit konkurenceschopnost ekonomiky a podpořit rozvoj podnikatelského prostředí na území Královéhradeckého kraje) Program rozvoje Královéhradeckého kraje 2014-2016 (Opatření 1.1.2: Zkvalitnění podnikatelské infrastruktury a vybavení)
místo realizace projektu	budova umístěná na parcele KN st. 135 (k. ú. Pilníkov II) budova, která je součástí parcel KN st. 1/1, KN st. 1/2, KN st. 1/6 (vše k. ú. Pilníkov II) další lokality chátrajících budov a ploch ve vlastnictví této společnosti
předpokládané období realizace projektu	jednání průběžně po celé programové období; realizace údržby a rozvoje daných budov a ploch 2023 a dále
odpovědnost za realizaci projektu	vedení města Pilníkov
stav připravenosti projektu	záměr
doplňující informace	vazba na klíčové oblasti rozvoje PRM Pilníkov 2017-2026: 2, 3, 4

Intenzivně jednat s dalšími subjekty vlastnicími chátrající budovy a plochy za účelem jejich opětovného využití	
žadatel	město Pilníkov vlastníci chátrajících budov a ploch
role města	iniciační
partneři projektu/dotčený orgán	MPO, stávající vlastníci chátrajících budov a ploch
zdůvodnění a přínos projektu pro rozvoj města	opětovné využití chátrajících budov a ploch
typ projektu	neinvestiční (uskutečněná jednání o využitelnosti) i investiční (prostředky do údržby a rozvoje budov a ploch)
důležitost projektu	střední
předpokládané náklady projektu	samotná uskutečněná jednání – náklady do 10 tis. Kč/rok v případě odkupu některých ploch a objektů do vlastnictví města a zajištění jejich optimálního využití – náklady v řádu jednotek až desítek mil. Kč (podle rozsahu odkupovaných nemovitostí)
předpokládané zdroje financování projektu	EU – OP PIK 2014-2020 prostředky stávajících či nových vlastníků chátrajících budov a ploch
vazby na strategické dokumenty	Strategie rozvoje Královéhradeckého kraje 2014-2020 (SO 1: Konkurenceschopnost a inovace, StC 1.1: Zvýšit konkurenceschopnost ekonomiky a podpořit rozvoj podnikatelského prostředí na území Královéhradeckého kraje) Program rozvoje Královéhradeckého kraje 2014-2016 (Opatření 1.1.2: Zkvalitnění podnikatelské infrastruktury a vybavení)
místo realizace projektu	areál bývalého státního statku další chátrající objekty a plochy na území města
předpokládané období realizace projektu	jednání průběžně po celé programové období; realizace údržby a rozvoje daných budov a ploch 2024 a dále
odpovědnost za realizaci projektu	vedení města Pilníkov
stav připravenosti projektu	záměr
doplňující informace	vazba na klíčové oblasti rozvoje PRM Pilníkov 2017-2026: 2, 3, 4

Zvýšit množství laviček ve městě	
žadatel	město Pilníkov
role města	realizační
partneři projektu/dotčený orgán	Královéhradecký kraj
zdůvodnění a přínos projektu pro rozvoj města	zvýšení počtu odpočinkových ploch, zkvalitnění volnočasových aktivit občanů města i návštěvníků
typ projektu	investiční
důležitost projektu	střední
předpokládané náklady projektu	budou se odvíjet od počtu nově pořízených laviček (předpoklad: cena za 1 ks lavičky do 10 tis. Kč)
předpokládané zdroje financování projektu	POV KHK 2014-2020 vlastní prostředky
vazby na strategické dokumenty	Strategie rozvoje Královéhradeckého kraje 2014-2020 (SO 3: Veřejné služby a občanská společnost, StC 3.4: Podporovat rozvoj kultury a sportu a rozšířit nabídku trávení volného času pro obyvatele kraje i jeho návštěvníky) Strategie komunitně vedeného místního rozvoje pro území MAS Království – Jestřebí hory, o.p.s. na období 2014–2020 (KOR 2: Občanská vybavenost – školství, sociální služby a volný čas, StC: Zajistit hodnotné životní podmínky všech obyvatel regionu, SC 2.4: Zkvalitnit podmínky pro kulturní, sportovní a spolkovou činnost)
místo realizace projektu	park na náměstí okolí požární nádrže Kolkovna další lokality dle rozhodnutí vedení města
předpokládané období realizace projektu	2019
odpovědnost za realizaci projektu	Zastupitelstvo města Pilníkov
stav připravenosti projektu	záměr
doplňující informace	vazba na klíčové oblasti rozvoje PRM Pilníkov 2017-2026: 1, 5

Zvýšit počet odpočinkových zón	
žadatel	město Pilníkov
role města	realizační
partneři projektu/dotčený orgán	Královéhradecký kraj
zdůvodnění a přínos projektu pro rozvoj města	zvýšení počtu relaxačních a odpočinkových ploch
typ projektu	investiční
důležitost projektu	střední
předpokládané náklady projektu	do 100 tis. Kč
předpokládané zdroje financování projektu	DS KHK 2017-2020 vlastní prostředky
vazby na strategické dokumenty	Strategie rozvoje Královéhradeckého kraje 2014-2020 (SO 3: Veřejné služby a občanská společnost, StC 3.4: Podporovat rozvoj kultury a sportu a rozšířit nabídku trávení volného času pro obyvatele kraje i jeho návštěvníky) Strategie komunitně vedeného místního rozvoje pro území MAS Království – Jestřebí hory, o.p.s. na období 2014–2020 (KOR 2: Občanská vybavenost – školství, sociální služby a volný čas, StC: Zajistit hodnotné životní podmínky všech obyvatel regionu, SC 2.4: Zkvalitnit podmínky pro kulturní, sportovní a spolkovou činnost)
místo realizace projektu	klidnější lokality na území města
předpokládané období realizace projektu	2022-2023
odpovědnost za realizaci projektu	Zastupitelstvo města Pilníkov
stav připravenosti projektu	záměr
doplňující informace	vazba na klíčové oblasti rozvoje PRM Pilníkov 2017-2026: 1, 2, 3, 5

Zajistit větší podporu kulturních, společenských a sportovních aktivit	
žadatel	město Pilníkov
role města	realizační
partneři projektu/dotčený orgán	Královéhradecký kraj, pořadatelé kulturních, společenských a sportovních aktivit
zdůvodnění a přínos projektu pro rozvoj města	zachování a zkvalitnění stávajících kulturních, společenských a sportovních akcí, utužování společenského života ve městě, tvorba tradic
typ projektu	neinvestiční
důležitost projektu	střední
předpokládané náklady projektu	do 20 tis. Kč/rok
předpokládané zdroje financování projektu	DS KHK 2017-2020 vlastní prostředky
vazby na strategické dokumenty	Strategie rozvoje Královéhradeckého kraje 2014-2020 (SO 3: Veřejné služby a občanská společnost, StC 3.4: Podporovat rozvoj kultury a sportu a rozšířit nabídku trávení volného času pro obyvatele kraje i jeho návštěvníky) Program rozvoje Královéhradeckého kraje 2014-2016 (Opatření 3.4.3: Podpora sportovních a volnočasových aktivit) Strategie komunitně vedeného místního rozvoje pro území MAS Království – Jestřebí hory, o.p.s. na období 2014–2020 (KOR 2: Občanská vybavenost – školství, sociální služby a volný čas, StC: Zajistit hodnotné životní podmínky všech obyvatel regionu, SC 2.4: Zkvalitnit podmínky pro kulturní, sportovní a spolkovou činnost)
místo realizace projektu	není vázáno na konkrétní místo
předpokládané období realizace projektu	průběžně po celé programové období
odpovědnost za realizaci projektu	Zastupitelstvo města Pilníkov
stav připravenosti projektu	záměr
doplňující informace	vazba na klíčové oblasti rozvoje PRM Pilníkov 2017-2026: 5

Pokusit se motivovat občany k návštěvě různorodých společenských akcí	
žadatel	město Pilníkov
role města	realizační
partneři projektu/dotčený orgán	občané města
zdůvodnění a přínos projektu pro rozvoj města	utuzení společenského života ve městě, zlepšování mezilidských vztahů
typ projektu	neinvestiční
důležitost projektu	vysoká
předpokládané náklady projektu	10 až 20 tis. Kč/rok
předpokládané zdroje financování projektu	vlastní prostředky
vazby na strategické dokumenty	bez vazby na strategické dokumenty
místo realizace projektu	není vázáno na konkrétní místo
předpokládané období realizace projektu	průběžně po celé programové období
odpovědnost za realizaci projektu	vedení města Pilníkov
stav připravenosti projektu	záměr
doplňující informace	vazba na klíčové oblasti rozvoje PRM Pilníkov 2017-2026: 5

Vytvořit pěší odpočinkový okruh v okolí města	
žadatel	město Pilníkov
role města	realizační
partneři projektu/dotčený orgán	Královéhradecký kraj
zdůvodnění a přínos projektu pro rozvoj města	zvýšení variability dostupných volnočasových možností
typ projektu	investiční
důležitost projektu	nízká
předpokládané náklady projektu	okolo 50 tis. Kč
předpokládané zdroje financování projektu	DS KHK 2017-2020 vlastní prostředky
vazby na strategické dokumenty	Strategie rozvoje Královéhradeckého kraje 2014-2020 (SO 3: Veřejné služby a občanská společnost, StC 3.4: Podporovat rozvoj kultury a sportu a rozšířit nabídku trávení volného času pro obyvatele kraje i jeho návštěvníky) Program rozvoje Královéhradeckého kraje 2014-2016 (Opatření 3.4.3: Podpora sportovních a volnočasových aktivit) Strategie komunitně vedeného místního rozvoje pro území MAS Království – Jestřebí hory, o.p.s. na období 2014–2020 (KOR 2: Občanská vybavenost – školství, sociální služby a volný čas, StC: Zajistit hodnotné životní podmínky všech obyvatel regionu, SC 2.4: Zkvalitnit podmínky pro kulturní, sportovní a spolkovou činnost)
místo realizace projektu	vytipované území města a jeho nejbližšího okolí
předpokládané období realizace projektu	2024-2025
odpovědnost za realizaci projektu	Zastupitelstvo města Pilníkov
stav připravenosti projektu	záměr
doplňující informace	vazba na klíčové oblasti rozvoje PRM Pilníkov 2017-2026: 5

Vybudovat naučnou stezku ve městě a jeho nejbližším okolí	
žadatel	město Pilníkov
role města	realizační
partneři projektu/dotčený orgán	Královéhradecký kraj
zdůvodnění a přínos projektu pro rozvoj města	zvýšení variability dostupných volnočasových možností
typ projektu	investiční
důležitost projektu	nízká
předpokládané náklady projektu	500 tis. až 1 mil. Kč
předpokládané zdroje financování projektu	DS KHK 2017-2020 vlastní prostředky
vazby na strategické dokumenty	<p>Strategie rozvoje Královéhradeckého kraje 2014-2020 (SO 3: Veřejné služby a občanská společnost, StC 3.4: Podporovat rozvoj kultury a sportu a rozšířit nabídku trávení volného času pro obyvatele kraje i jeho návštěvníky)</p> <p>Program rozvoje Královéhradeckého kraje 2014-2016 (Opatření 1.4.1: Rozšíření a zkvalitnění infrastruktury cestovního ruchu a Opatření 3.4.3: Podpora sportovních a volnočasových aktivit)</p> <p>Strategie komunitně vedeného místního rozvoje pro území MAS Království – Jestřebí hory, o.p.s. na období 2014–2020 (KOR 1: Cestovní ruch, StC: Vytvořit dobré podmínky pro rozvoj cestovního ruchu – území atraktivní pro je jeho hosty, nabízející pracovní příležitosti jeho obyvatelům, SC 1.1: Zlepšit infrastrukturu cestovního ruchu a KOR 2: Občanská vybavenost – školství, sociální služby a volný čas, StC: Zajistit hodnotné životní podmínky všech obyvatel regionu, SC 2.4: Zkvalitnit podmínky pro kulturní, sportovní a spolkovou činnost)</p>
místo realizace projektu	vytipované území města a jeho nejbližšího okolí
předpokládané období realizace projektu	2025-2026
odpovědnost za realizaci projektu	Zastupitelstvo města Pilníkov
stav připravenosti projektu	záměr
doplňující informace	vazba na klíčové oblasti rozvoje PRM Pilníkov 2017-2026: 1, 2, 5

Zvážit vybudování nové tělocvičny	
žadatel	město Pilníkov
role města	realizační
partneři projektu/dotčený orgán	Královéhradecký kraj
zdůvodnění a přínos projektu pro rozvoj města	dostupná krytá tělocvična s dostatečnou velikostí a odpovídajícím zázemím
typ projektu	investiční
důležitost projektu	střední
předpokládané náklady projektu	v řádu desítek mil. Kč
předpokládané zdroje financování projektu	POV KHK 2014-2020 DS KHK 2017-2020 vlastní prostředky
vazby na strategické dokumenty	Strategie rozvoje Královéhradeckého kraje 2014-2020 (SO 3: Veřejné služby a občanská společnost, StC 3.4: Podporovat rozvoj kultury a sportu a rozšířit nabídku trávení volného času pro obyvatele kraje i jeho návštěvníky) Program rozvoje Královéhradeckého kraje 2014-2016 (Opatření 3.4.3: Podpora sportovních a volnočasových aktivit) Strategie komunitně vedeného místního rozvoje pro území MAS Království – Jestřebí hory, o.p.s. na období 2014–2020 (KOR 2: Občanská vybavenost – školství, sociální služby a volný čas, StC: Zajistit hodnotné životní podmínky všech obyvatel regionu, SC 2.4: Zkvalitnit podmínky pro kulturní, sportovní a spolkovou činnost)
místo realizace projektu	bude se odvíjet od rozhodnutí Zastupitelstva města Pilníkov
předpokládané období realizace projektu	2025 a dále
odpovědnost za realizaci projektu	Zastupitelstvo města Pilníkov
stav připravenosti projektu	záměr
doplňující informace	vazba na klíčové oblasti rozvoje PRM Pilníkov 2017-2026: 1, 2, 5

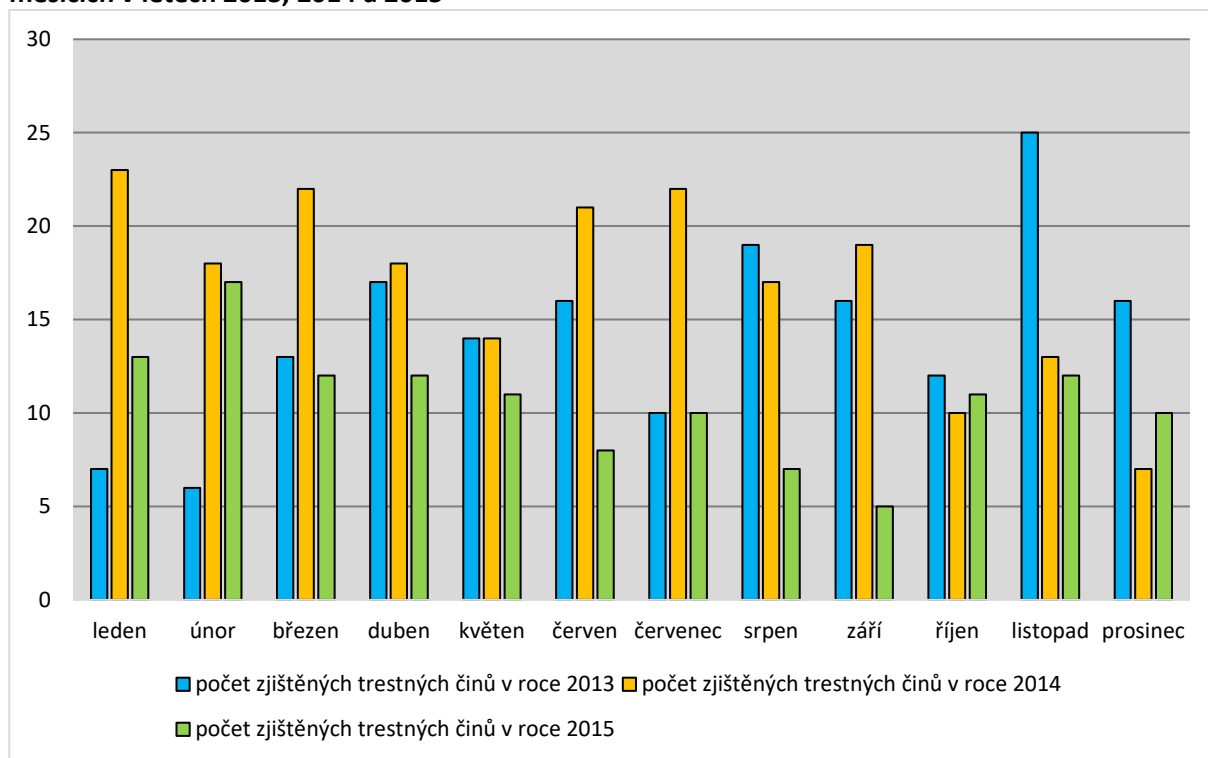
Příloha 2: Stavby ve vlastnictví města Pilníkov podle jednotlivých katastrálních území (k 13. 10. 2016)

Katastrální území Pilníkov I		
Informace ke stavbám	Číslo parcely, kde stavba stojí	Typ stavby
budova č. p. 21	st. 23/1	objekt k bydlení
budova-zázemí pro sportovní areál	st. 23/2	jiná stavba
budova MŠ (č. p. 86)	st. 27	stavba občanského vybavení
budova restaurace Slunce (č. p. 27)	st. 99/1	objekt občanské vybavenosti
budova č. p. 33	st. 105	objekt k bydlení
budova č. p. 34 (sídlo školní družiny)	st. 106	jiná stavba
budova 2. stupně ZŠ (č. p. 35)	st. 107	objekt občanské vybavenosti
Městský úřad (budova č. p. 36)	st. 108	objekt občanské vybavenosti
budova č. p. 42	st. 114	objekt k bydlení
budova 1. stupně ZŠ (č. p. 50)	st. 122	stavba občanského vybavení
budova bez č. p./č. e.	st. 130/3	jiná stavba
budova č. p. 58	st. 132	objekt k bydlení
budova č. p. 68	st. 143	objekt k bydlení
budova bez č. p./č. e. (vedle Kolkovny)	st. 238	zemědělská stavba
vodojem Pilníkov (budova bez č. p./č. e.)	st. 245	stavba technického vybavení
hasičská zbrojnice (budova č. p. 151)	st. 262	objekt k bydlení
budova zdravotního střediska (č. p. 100)	st. 332	objekt občanské vybavenosti
budova č. p. 22	st. 337	bytový dům
budova bez č. p. /č. e.	st. 388	jiná stavba
Katastrální území Pilníkov II		
Informace ke stavbám	Číslo parcely, kde stavba stojí	Typ stavby
budova č. p. 369	st. 101 a st. 102	jiná stavba
budova u sběrného dvora (č. p. 380)	st. 114	objekt k bydlení
Katastrální území Pilníkov III		
Město Pilníkov v tomto k.ú. nevlastní žádné stavby.		

Příloha 3: Statistiky kriminality a jejich zhodnocení

Co se týče statistiky kriminality, počet zjištěných trestných činů v územní působnosti OOP PČR Hostinné (obce Čermná, Dolní Kalná, Dolní Olešnice, Horní Kalná, Horní Olešnice, Hostinné, Chotěvice, Klášterská Lhota, Pilníkov, Prosečné, Rudník) dokumentuje graf A.

Graf A: Počet zjištěných trestných činů v územní působnosti OOP PČR Hostinné v jednotlivých měsících v letech 2013, 2014 a 2015



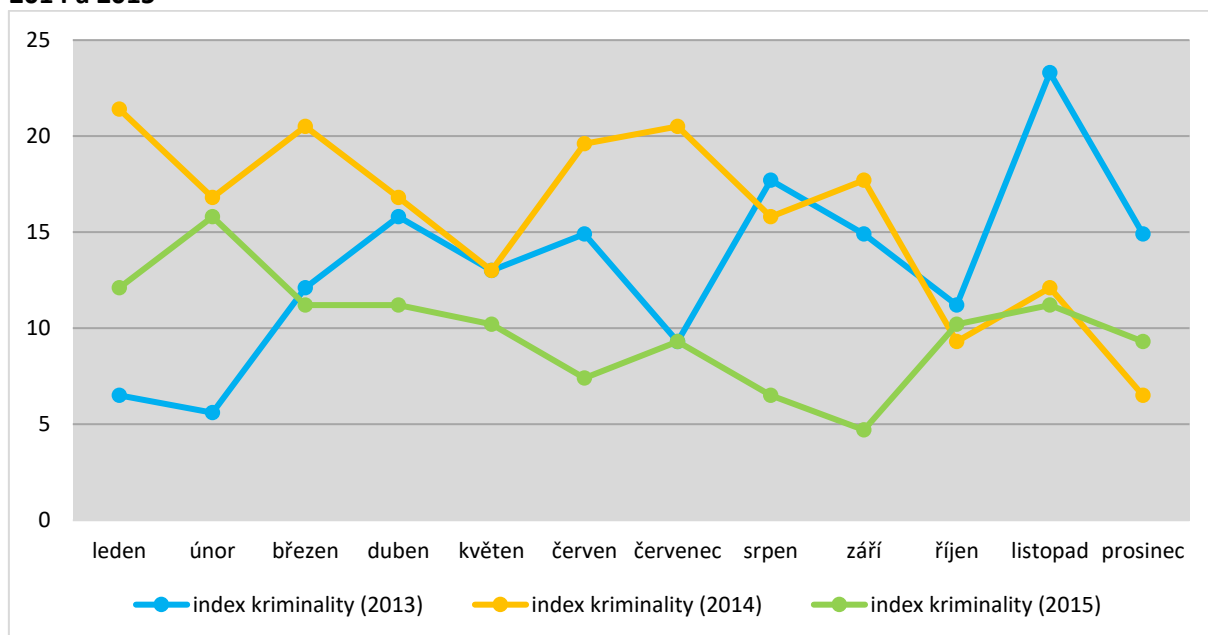
Zdroj: Databáze MAPAKRIMINALITY.CZ, dostupná z <http://www.mapakriminality.cz/>

Z grafu A vyplývá, že počet zjištěných trestných činů byl v některých měsících ve sledovaných letech poměrně vyrovnaný, konkrétně v měsících květen a říjen. V některých měsících byl počet trestných činů výrazněji vyšší v roce 2014 oproti roku 2013 a 2015 (leden, březen, červen, červenec). V posledních měsících roku byl naopak počet trestných činů nejvyšší v roce 2013. Pozitivním zjištěním je fakt, že v převážné většině měsíců byl počet trestných činů nižší v roce 2015, než v letech předcházejících.

Graf B znázorňuje index kriminality⁸⁹ na území OOP PČR Hostinné v jednotlivých měsících v letech 2013, 2014 a 2015. Z uvedeného grafu vyplývá, že **míra kriminality nevykazuje v území OOP PČR Hostinné určitý výrazný trend v rámci nějakého období během kalendářního roku.**

⁸⁹ Index kriminality je vypočítán jako počet spáchaných trestných činů za zvolené časové období na daném území, přepočtený na 10 tisíc obyvatel (<http://www.prevencekriminality.cz/>).

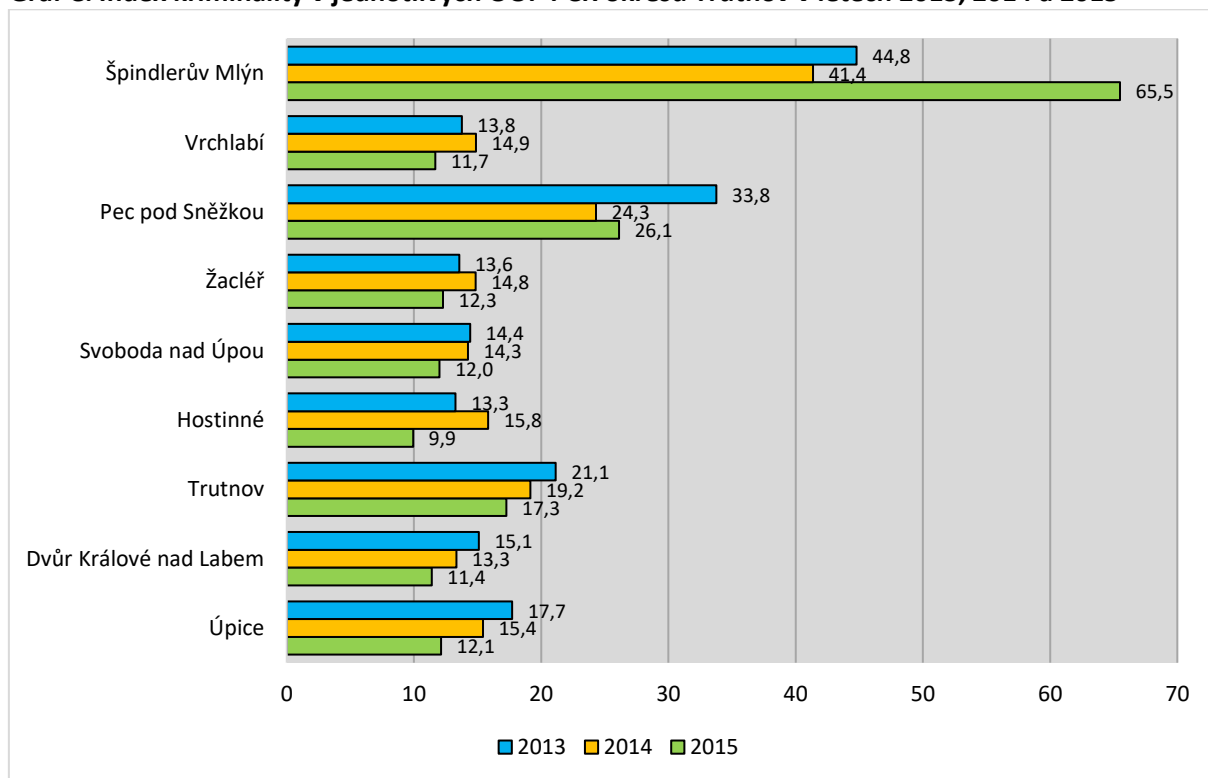
Graf B: Index kriminality v územním obvodu OOP PČR Hostinné v jednotlivých měsících let 2013, 2014 a 2015



Zdroj: Databáze MAPAKRIMINALITY.CZ, dostupná z <http://www.mapakriminality.cz/>

Díky hodnotám tohoto indexu je možné porovnat různorodé populačně a územně velké jednotky. Graf C znázorňuje index kriminality v jednotlivých OOP PČR okresu Trutnov v letech 2013, 2014 a 2015.

Graf C: Index kriminality v jednotlivých OOP PČR okresu Trutnov v letech 2013, 2014 a 2015



Zdroj: Databáze MAPAKRIMINALITY.CZ, dostupná z <http://www.mapakriminality.cz/>

Z tohoto grafu vyplývá, že **v roce 2015 byl index kriminality v OOP PČR Hostinné nejnižší ze všech OOP PČR v okrese Trutnov**, což je pozitivní. Všeobecně lze konstatovat, že **v OOP PČR Hostinné byl index kriminality ve sledovaných letech podobný jako v případě většiny dalších OOP PČR v rámci okresu Trutnov** (Úpice, Dvůr Králové nad Labem, Svoboda nad Úpou, Žacléř, Vrchlabí). O něco vyšší index byl zaznamenán v OOP PČR Trutnov a výrazně vyšší indexy byly zaznamenány v případě OOP PČR v horských oblastech (Špindlerův Mlýn a Pec pod Sněžkou).

Příloha 4: Dotazník pro občany a organizace/subjekty působící ve městě Pilníkov

Program rozvoje města Pilníkov na období let 2017-2026

Vážení obyvatelé Pilníkova,

chtěli byste se aktivně podílet na rozvoji našeho města? Možná Vás nebaví čekat, až to za Vás udělá někdo jiný. Každý z Vás, ať již jako občan, podnikatel, člen zájmového spolku či jiného subjektu, má svoji představu o tom, jak by se město, kde žijeme nebo podnikáme, mělo rozvíjet. Jak bychom mohli žít v blízké budoucnosti, co opravit, zlepšit, zachovat či podpořit?

V tuto chvíli se nám naskýtá možná poslední šance, jak získat finanční prostředky z fondů EU k rozvoji našeho města. I proto bychom měli tuto šanci, v co možná největší míře, využít. Jak jsme již v předchozích letech zjistili, vyplatí se být připraveni!

Věnujte, prosím, několik málo minut vyplnění tohoto dotazníku a vyjádřete svůj názor, jakým směrem by se měl zaměřit rozvoj našeho města do roku 2026.

Děkujeme za Váš čas a projevený zájem!

Miroslav Klapka, starosta

Ing. Karel Skutil, místopředseda

Pokud není uvedeno jinak, označte vždy jednu z uvedených možností, případně formulujte svůj názor do volného prostoru k otázce.

1. Jak se Vám ve městě žije?

- | | |
|---|---------------------------------------|
| <input type="checkbox"/> velmi dobře | <input type="checkbox"/> spíše špatně |
| <input type="checkbox"/> spíše dobře | <input type="checkbox"/> velmi špatně |
| <input type="checkbox"/> ani dobře ani špatně | |

2. Co se Vám na Vašem městě nejvíce líbí? (zatrhněte maximálně 3 možnosti)

- klidný život
- dobré mezilidské vztahy
- příznivé životní prostředí
- blízkost přírody
- dostupnost pracovních příležitostí
- dobrá dopravní dostupnost
- kulturní a společenský život
- sportovní vyžití
- vzhled města
- jiné:

3. Co se Vám na Vašem městě nelíbí? (zatrhněte maximálně 3 možnosti)

- špatné vztahy mezi lidmi
- nezájem lidí o město
- málo kvalitní životní prostředí
- nedostatek pracovních příležitostí
- nedostatek či špatná dostupnost obchodů a služeb
- nedostatečný kulturní a společenský život
- špatná dostupnost lékaře
- nevyhovující veřejná doprava
- nedostatečná bytová výstavba
- nepořádek ve městě
- špatné podmínky pro podnikání
- jiné:

4. Jaké služby Vám ve městě nejvíce chybí?

.....

.....

5. Pokuste se zhodnotit město z hlediska níže uvedených podmínek

(v každém řádku zakroužkujte číslici, která odpovídá míře Vaší spokojenosti):

		Velmi spokojen	Spíše spokojen	Spíše nespokojen	Velmi nespokojen	Je mi to lhostejné
1	Bydlení	1	2	3	4	5
2	Školství	1	2	3	4	5
3	Zdravotnictví	1	2	3	4	5
4	Veřejná doprava	1	2	3	4	5
5	Kultura a společenský život	1	2	3	4	5
6	Sportovní vyžití	1	2	3	4	5
7	Životní prostředí	1	2	3	4	5
8	Péče obce o své prostředí	1	2	3	4	5
9	Podmínky pro podnikání	1	2	3	4	5
10	Rozvoj obce	1	2	3	4	5
11	Informovanost o dění v obci	1	2	3	4	5

6. Mezilidské vztahy ve městě považujete za:

- velmi dobré
- docela dobré
- ne moc dobré
- špatné
- nedovedu posoudit

7. Myslíte si, že obyvatelé města mají dostatek příležitostí ke vzájemným společenským kontaktům?

- rozhodně ano
- spíše ano
- spíše ne
- rozhodně ne
- nedovedu posoudit

8. Jaké komunikační kanály Vám nejvíce vyhovují?

- místní rozhlas
- SMS
- webové stránky města
- e-mail
- Pilníkovský zpravodaj
- Facebook

9. Sledujete informace o dění ve městě na webových stránkách?

- pravidelně (min. 1x týdně) vůbec
 občas (cca 1x za měsíc) nemám internet

10. Jste ochoten/ochotna udělat něco pro rozvoj svého města?

- rozhodně ano rozhodně ne
 spíše ano nedovedu posoudit
 spíše ne

Pokud ano, jak se můžete zapojit?
.....

11. Představte si, že můžete rozhodnout o využití obecních finančních prostředků. Na co byste je přednostně využil/a? (zatrhněte maximálně 3 možnosti)

- zlepšení podmínek pro podnikání
 podpora bytové výstavby (dobudování technické infrastruktury a místních komunikací)
 častější spoje veřejné dopravy
 zřízení dalších provozoven obchodu a služeb ve městě
 rekonstrukce místních komunikací
 podpora kulturních, společenských a sportovních aktivit
 péče o veřejnou zeleň a prostředí ve městě
 opravy památek ve městě
 jiné:

12. Obecné informace o respondentovi

- žena muž Název subjektu / instituce ...

13. Věk

- do 18 let 19 – 29 let 30 – 49 let 50 – 64 let 65 a více let

14. Vaše vzdělání

- základní vyšší odborné
 střední odborné vysokoškolské
 střední odborné s maturitou

15. Jak dlouho ve městě žijete/působíte?

- do 1 roku 1-5 let 6-10 let 11-20 let 21-30 let 31 a více let

16. Typ Vaší domácnosti

- domácnost bez dětí
 domácnost s nezaopatřenými dětmi (do 18 let)
 jiné

17. Vaše další náměty, připomínky, komentáře:

Děkujeme za Váš čas při vyplnění dotazníku.